







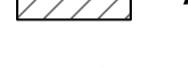













Bebauungsplan Nr. 141-5A-1
"Entwicklungsbereich Krampnitz -
Bundesstraße 2"
2. Entwurf

Blatt 2 von 2

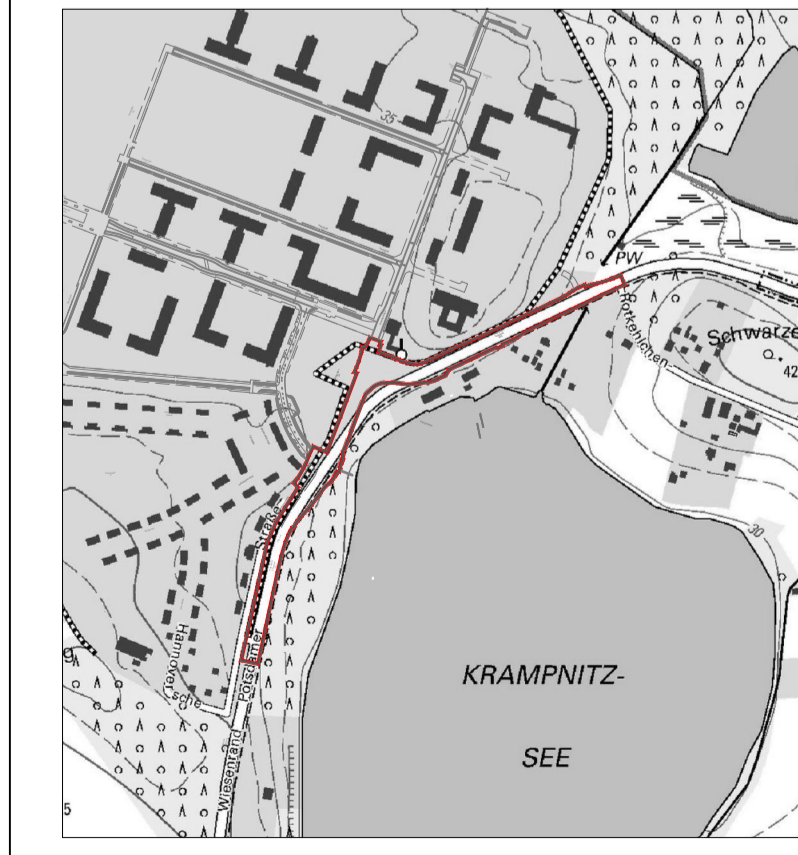
Planzeichenerklärung

- Legende Straßenbauplanung
-  Fahrbahn (Asphalt / Asphalt aufgehell)
 -  Fahrbahn (Asphalt Belastungsstärke 1,8)
 -  Verkehrsinsel
 -  Radweg / gemeinsamer Geh- und Radweg
 -  Gehweg / Sicherheitstrennstreifen
 -  Grünfläche
 -  Zufahrten
 -  Bankett
 -  Dammböschung
 -  Angleichbereich
 -  Bodenindikator mit Begleitstreifen
 -  Fahrbahnmarkierung
 -  Wurzelschutzplatten
 -  Vorhandener Baum im Baubereich
 -  Baumpflanzung
 -  Zu schützender Baum
 -  Geplante Baumfällung (im Straßenbereich / Waldbereich)

Planunterlage

-  Gemarkungsgrenze
-  Vorhandene Gebäude
-  Flurstücksgrenze / Flurstücksnummer
-  Baumbestand

lfd. Nr.	Maßnahme
1	Aufweitung der Bundesstraße 2 zur Schaffung von Abbiegespuren
2	Neubau des lichtsignalgesteuerten Knotenpunktes Bundesstraße 2 / Schwedische Allee
3	Schaffung eines getrennten Fuß- und Radweges auf der Ostseite der Bundesstraße 2
4	Verschwenkung der Bundesstraße 2 nach Nordwesten
5	Anlage eines Pflanzstreifens östlich des getrennten Fuß- und Radweges
6	Neubau des lichtsignalgesteuerten Knotenpunktes Bundesstraße 2 / Finnische Allee
7	Schaffung eines getrennten Fuß- und Radweges vor dem Pflörtnergebäude auf der Nordseite der Bundesstraße 2
8	Rückführung der Bundesstraße 2 auf ihre bestehende Trasse
9	Fortführung des Radweges auf der Nordseite der Bundesstraße 2
10	Neubau einer Busspur auf der Nordseite der Bundesstraße 2
11	Neubau einer Ortseingangsisel / Querungshilfe westlich der Einmündung des Rotkehlchenweges



Übersichtsplan (Maßstab 1:10.000)
Kartengrundlage: GeoBasis-DE /
LGB, di-de/by-2.0 [DTK 10 - schwarz-weiß]
07. Juni 2023

Stand: 11. Oktober 2024

LandeshauptstadtPotsdam
FachbereichStadtplanung
BereichStadttraumNord