





















**Legende**

-  Plangebietsgrenze
-  Campingplatz mit Gehölzen (10182)
-  Ferienhausgebiet ohne Bäume (102501)
-  Ferienhausgebiet mit Bäumen (102502)
-  Erholungsanlage, Sportanlage (10170)
-  Badeplatz (10210)
-  Spielplatz mit Gehölzen (10202)
-  Fledermaus-Winterquartier (12930)

-  Baumreihe nicht heimischer Arten (071423)
-  Baumreihe überwiegend heimischer Arten (071421)
-  Solitärbäume überwiegend heimischer Arten (07501)
-  Baumgruppe überwiegend heimischer Arten (071501)
-  Sportrasen ohne Bäume (051601)
-  Parkanlage unter 2 ha (101011)
-  Frischwiese (05112)
-  Garten (10111)
-  befestigter Weg (12653)

-  unbefestigter Weg (12651)
-  versiegelter Parkplatz (12643)
-  unversiegelter Fest-/Parkplatz (12641)

	Datum	Name
Bearb.	07/2024	DI
Gez.	07/2024	KJ
Phase		
HS		NHN

Anlage 1 zum Umweltbericht  
 Biotopkarte zur 3. Änderung des Bebauungsplans Nr. 8  
 "Erholungszentrum Kiebitz" der Stadt Falkenberg/Elster

**ISP** Ingenieurbüro Stadtplanung Diecke  
 Am Schwarzgraben 13 - 04924 Bad Liebenwerda  
 Telefon (035341) 150-60 - Fax (035341) 150-61  
 www.isp-ball.de

Gefertigt:  
 Juli 2024

Plan-Nr. 1

M 1 : 1500