





Anlage














Nummerierte Bauflächen

Planzeichenerklärung

ART DER BAULICHEN NUTZUNG (§ 5 Abs. 2 Nr. 1 BauGB)

 WOHNBAUFLÄCHE	 GEMISCHTE BAUFLÄCHE
 GEWERBLICHE BAUFLÄCHE	 DORFGEBIETE

SONDERBAUFLÄCHE mit Nutzungsangabe





 Wochenendhausgebiet	 Hotel
 Erholung	 Camping
 Freizeit und Erholung	 Russische Botschaft
 Sport	 Bildung/ Forschung und Entwicklung
 Klinik	 Nahversorgung
 Vorranggebiet Windenergienutzung	 Photovoltaik-Freiflächenanlage
 Solarthermie	

BESCHLEUNIGUNGSGEBIET FÜR DIE WINDENERGIE AN LAND



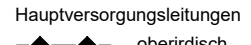

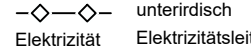

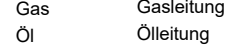





BAULICHE ANLAGEN UND EINRICHTUNGEN FÜR DEN GEMEINBEDARF (§ 5 Abs. 2 Nr. 2 BauGB)

 Öffentliche Verwaltung	 Kulturelle Zwecke
 Schule	 Sportliche Zwecke
 Kirche	 Feuerwehr
 Kindertagesstätte	 Soziale Zwecke
 Kinderheim	 Seniorenheim Kinder- und Jugendfreizeiteinrichtung
 Jugendclub	


FLÄCHEN FÜR DEN ÜBERÖRTLICHEN VERKEHR UND FÜR DIE ÖRTLICHEN HAUPTVERKEHRSSZÜGE (§ 5 Abs. 2 Nr. 3 BauGB)

 AUTOBAHN
 SONSTIGE ÜBERÖRTLICHE BZW. HAUPTERSCHLIESSUNGSTRASSE
 ÖFFENTLICHER PARKPLATZ
 BAHNANLAGEN

FLÄCHEN FÜR VERSORGUNGSANLAGEN, FÜR DIE ABFALLENTSORGUNG UND ABWASSERBESEITIGUNG SOWIE FÜR ABLAGERUNGEN (§ 5 Abs. 2 Nr. 4 BauGB)

 VER- BZW. ENTSORGUNGSFLÄCHEN	
 Elektrizität	 Hauptversorgungsleitungen oberirdisch
 Gas	 Hauptversorgungsleitungen unterirdisch
 Öl	 Elektrizität Elektrizitätsleitung
 Wasser	 Gas Gasleitung
 Abwasser	 Öl Ölleitung
 Kompostieranlage	

GRÜNFLÄCHEN (§ 5 Abs. 2 Nr. 5 BauGB)

 GRÜNFLÄCHE	
 Parkanlage	 Spielplatz
 Festwiese	 Sportplatz
 Kleingärten	 Radsportanlage
 Friedhof	 Wassersportanlage
 Garten-/Grabeland	 Badestelle
 Naturnahe Grünfläche	 Zeltplatz

GEWÄSSERRANDSTREIFEN

WASSERFLÄCHEN (§ 5 Abs. 2 Nr. 7 BauGB)

 WASSERFLÄCHE

FLÄCHEN FÜR DIE LANDWIRTSCHAFT (§ 5 Abs. 2 Nr. 9 BauGB)

 LANDWIRTSCHAFTLICHE FLÄCHE
--



FLÄCHEN FÜR WALD (§ 5 Abs. 2 Nr. 9 BauGB)

 WALDFLÄCHE















FLÄCHEN FÜR MASSNAHMEN ZUM SCHUTZ, ZUR PFLEGE UND ZUR ENTWICKLUNG VON BODEN, NATUR UND LANDSCHAFT (§ 5 Abs. 2 Nr. 10 BauGB)

 FLÄCHE FÜR MASSNAHMEN ZUM SCHUTZ, ZUR PFLEGE UND ZUR ENTWICKLUNG VON BODEN, NATUR UND LANDSCHAFT


SONSTIGE PLANZEICHEN

 GRENZE DES RÄUMLICHEN GELTUNGSBEREICHES
 ZUGEHÖRIGKEITSHAKEN

NACHRICHTLICHE ÜBERNAHME (§ 5 Abs. 4 BauGB)

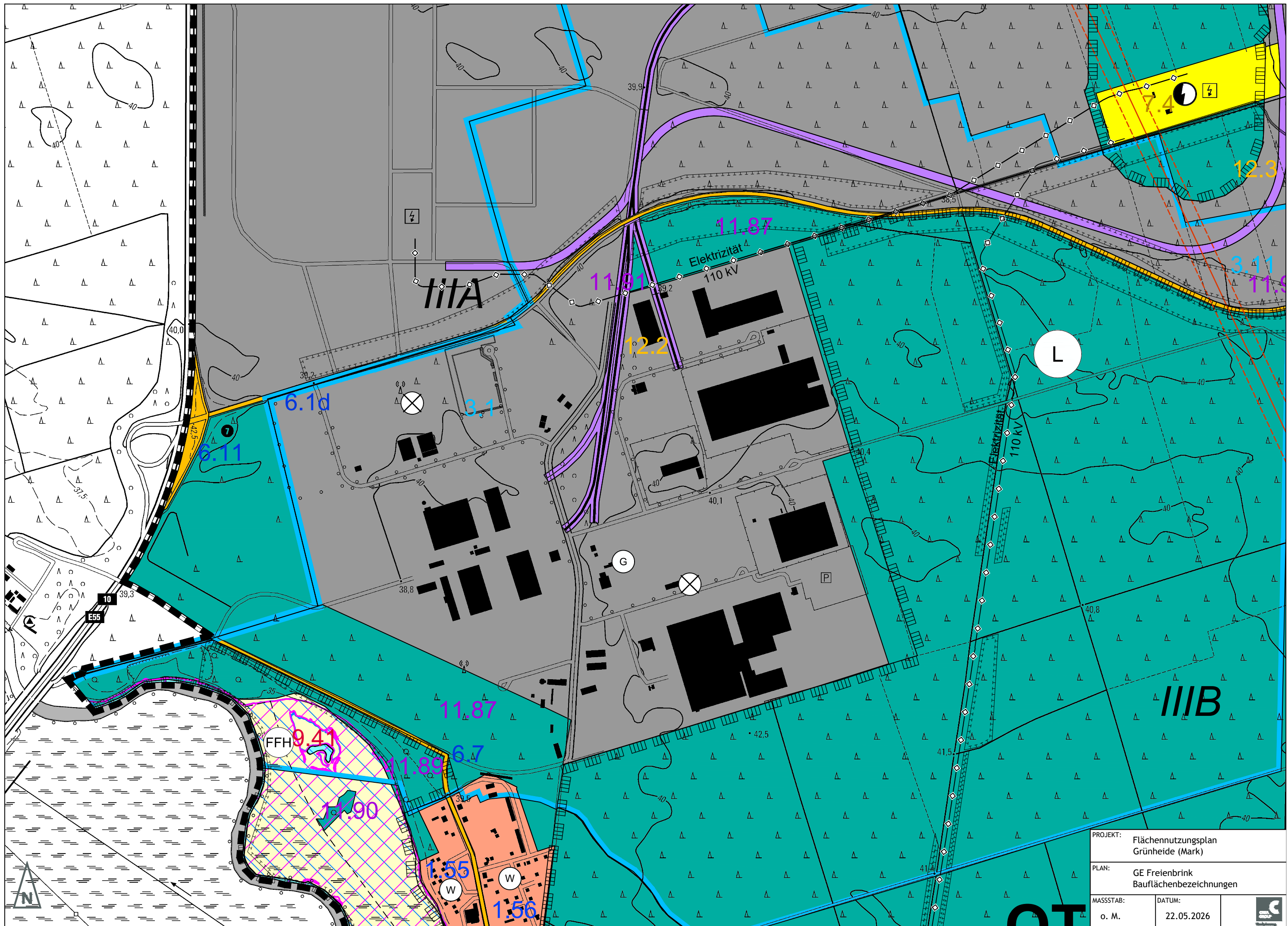
 NATURSCHUTZGEBIET	
 LANDSCHAFTSSCHUTZGEBIET	
 FFH-GEBIET	
 BODENDENKMAL	 GARTENDENKMAL
 EINZELDENKMAL	
 FLÄCHEN, FÜR ABGRABUNGEN ODER FÜR DIE GEWINNUNG VON BODENSCHÄTZEN	
 UMGRENZUNG DER FLÄCHEN, DIE VON DER BEBAUUNG FREIZUHALTEN SIND	
 FLÄCHE MIT WASSERRECHTLICHEN FESTSETZUNGEN (MIT SCHUTZZONEN I - III, z. B. IIIA)	
 FESTGESETZTE ÜBERSCHWEMMUNGSGEBIETE	
 HOCHWASSER MIT NIEDRIGER WAHRSCHEINLICHKEIT (HQextrem)	
 RICHTFUNKSTRECKE MIT SCHUTZBEREICH	
 ALTBOHRUNGEN (BERGBAU)	
 ALTLASTEN	

- 1.x
- 2.x
- 3.x
- 4.x
- 5.x
- 6.x
- 7.x
- 8.x
- 9.x
- 10.x
- 11.x
- 12.x

PROJEKT: Flächennutzungsplan Grünheide (Mark)	
PLAN: Legende der Planzeichnung/ Bauflächenbezeichnungen	
MASSSTAB:	DATUM: 22.05.2026
	

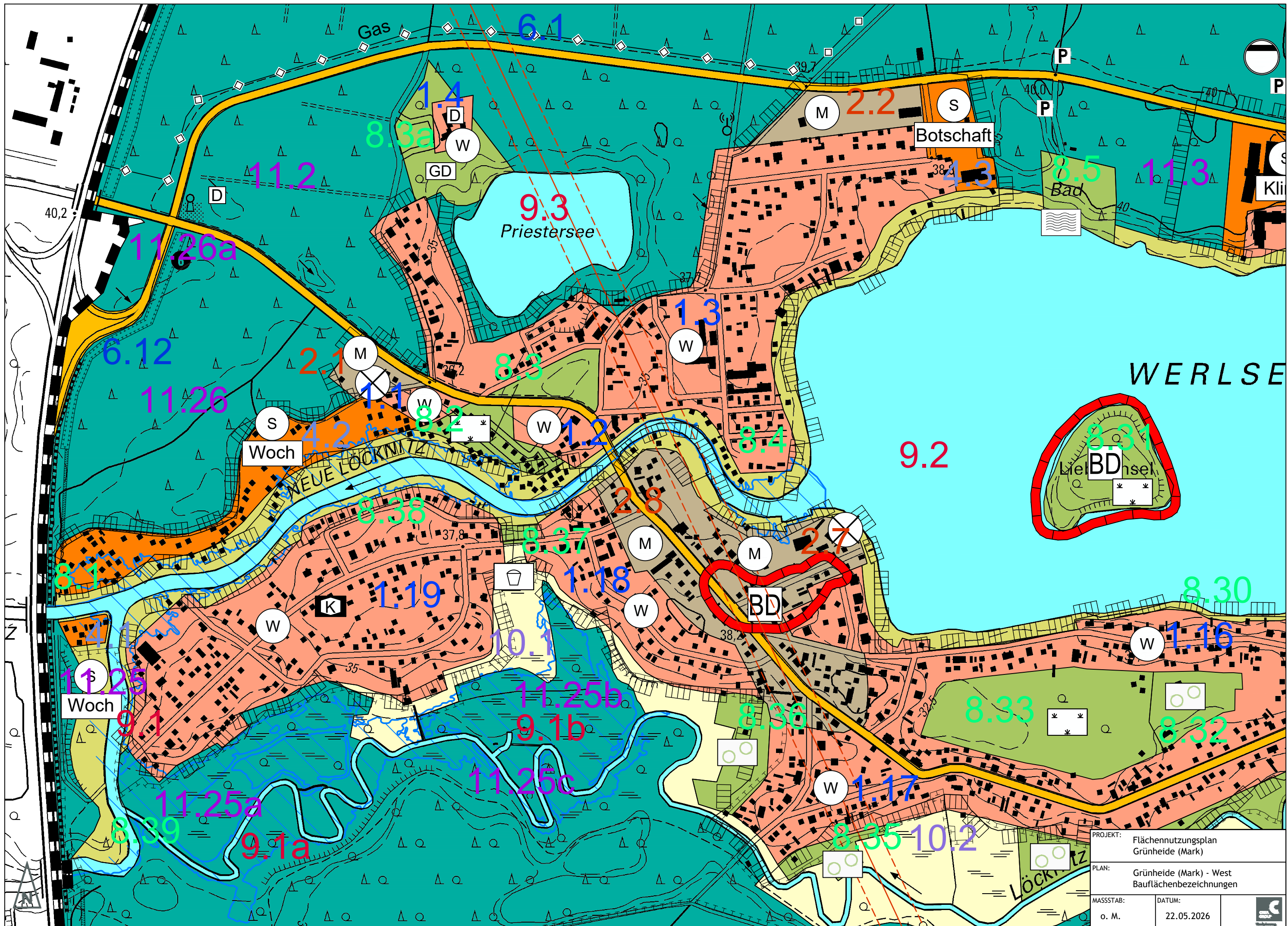



PROJEKT:		Flächennutzungsplan Grünheide (Mark)	
PLAN:		GE Freienbrink Bauflächenbezeichnungen	
MASSSTAB:	DATUM:		
o. M.	22.05.2026		

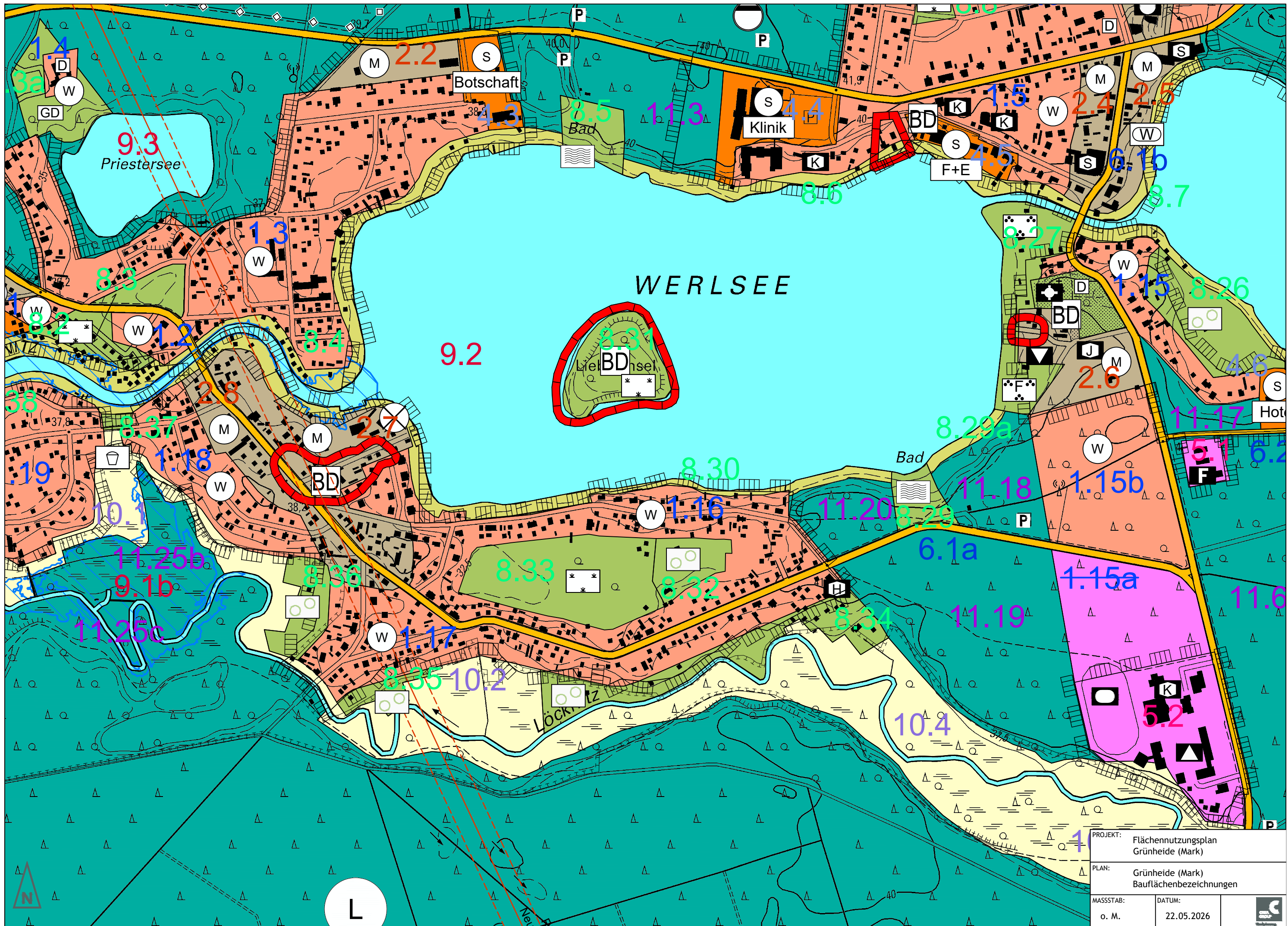


PROJEKT:		Flächennutzungsplan Grünheide (Mark)	
PLAN:		GE Freienbrink Bauflächenbezeichnungen	
MASSSTAB:	DATUM:		
o. M.	22.05.2026		

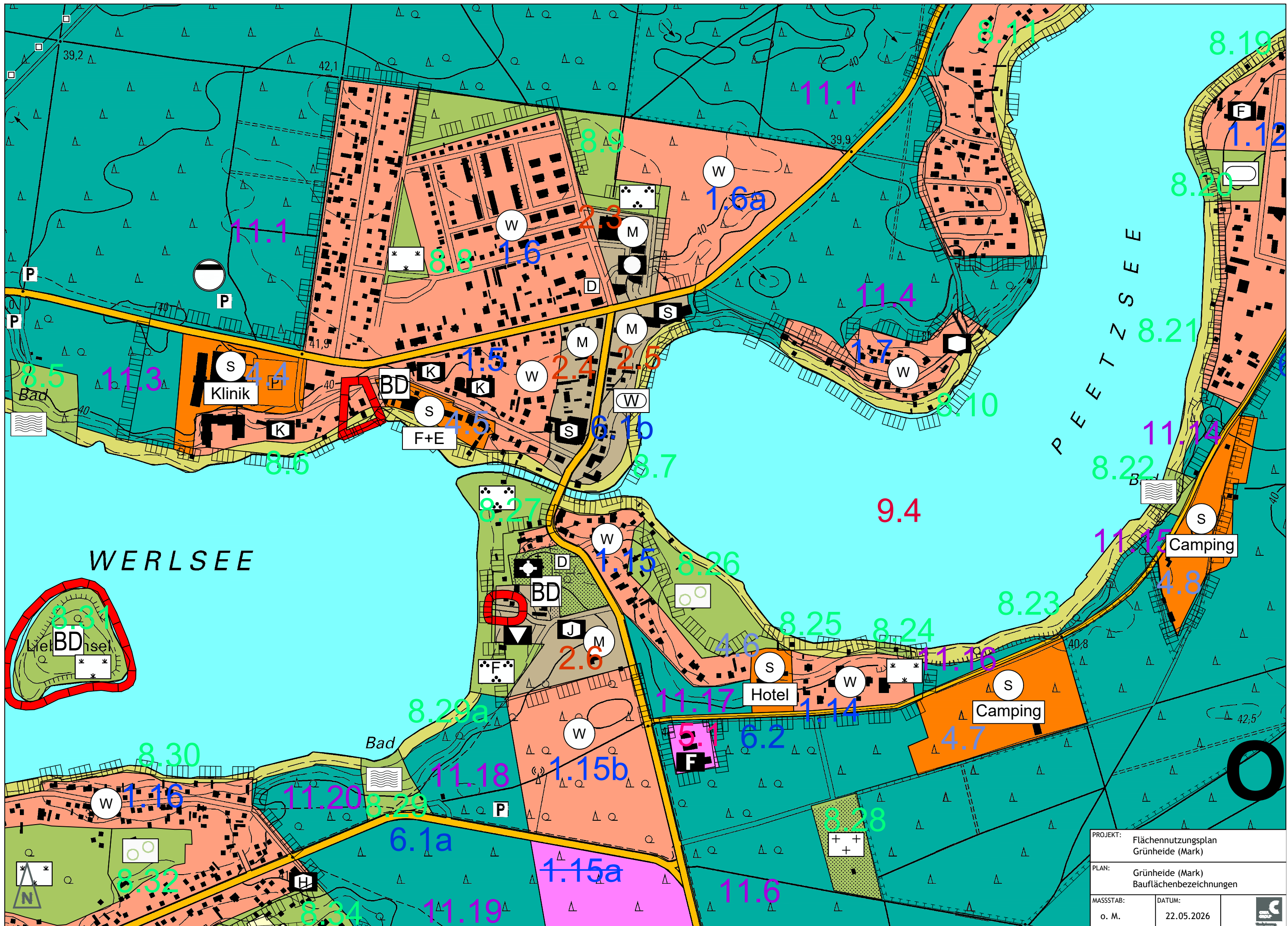




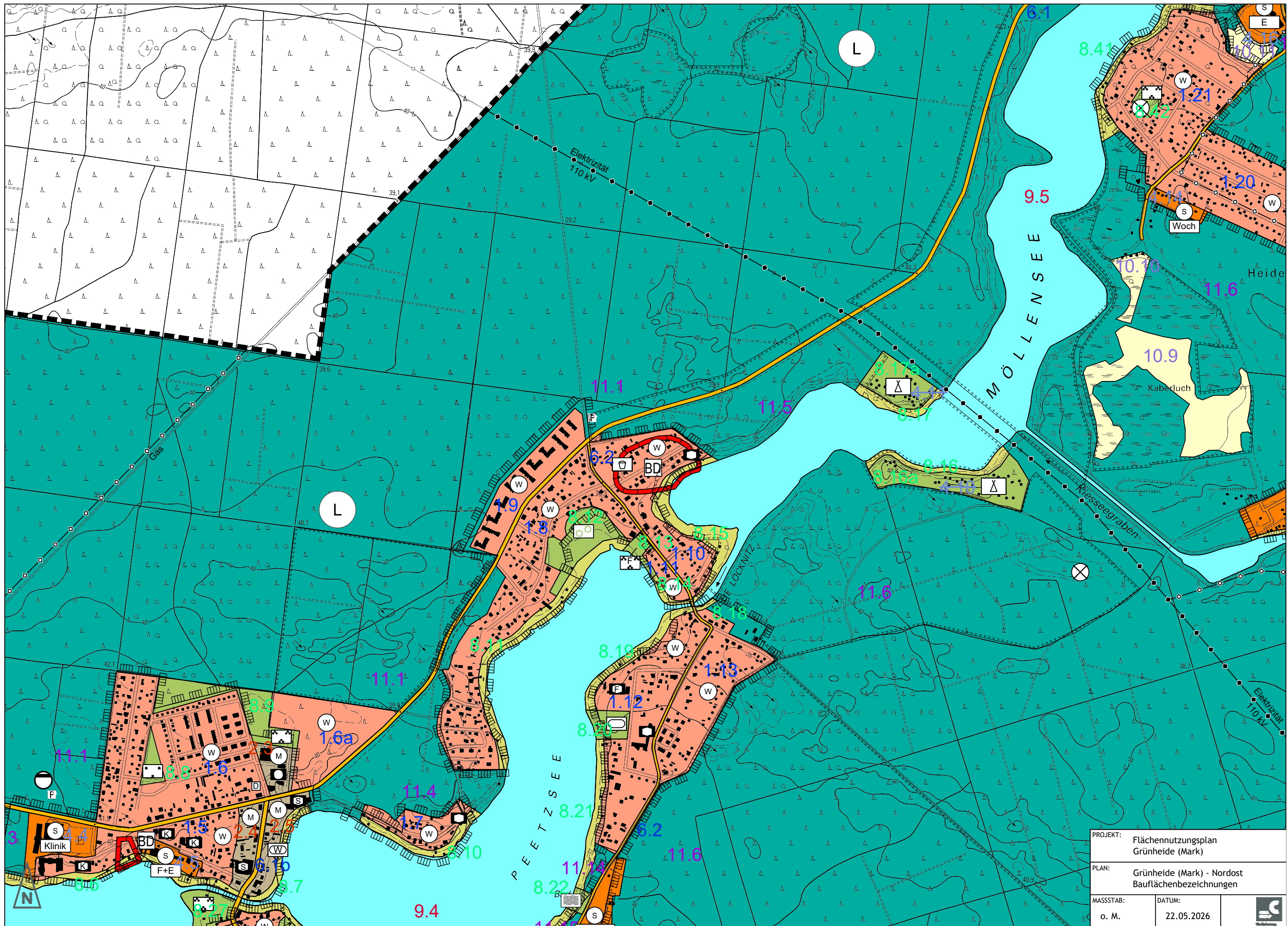
PROJEKT:	Flächennutzungsplan Grünheide (Mark)	
PLAN:	Grünheide (Mark) - West Bauflächenbezeichnungen	
MASSTAB:	DATUM:	
o. M.	22.05.2026	




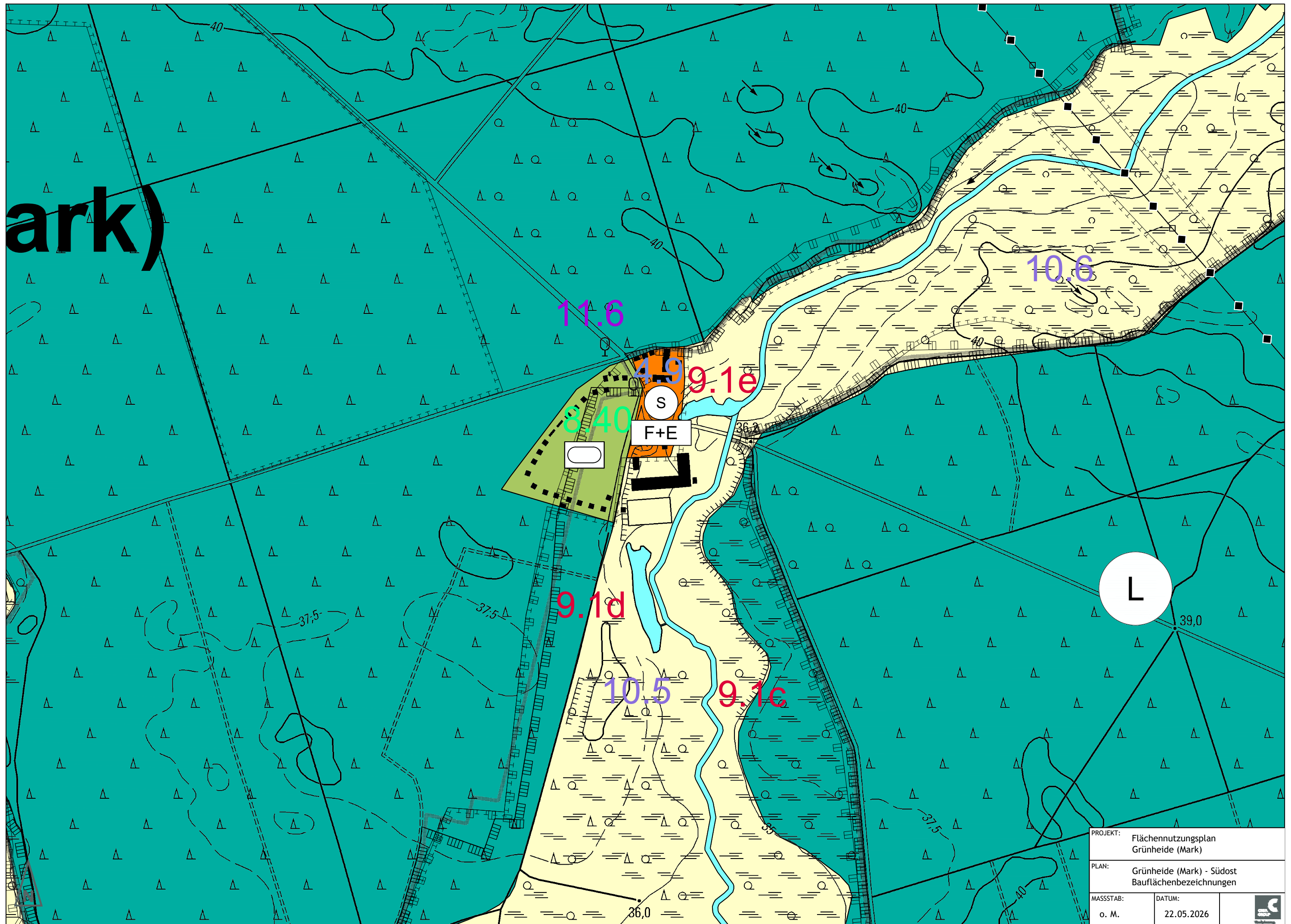
PROJEKT:		Flächennutzungsplan Grünheide (Mark)	
PLAN:		Grünheide (Mark) Bauflächenbezeichnungen	
MASSTAB:	DATUM:		
o. M.	22.05.2026		

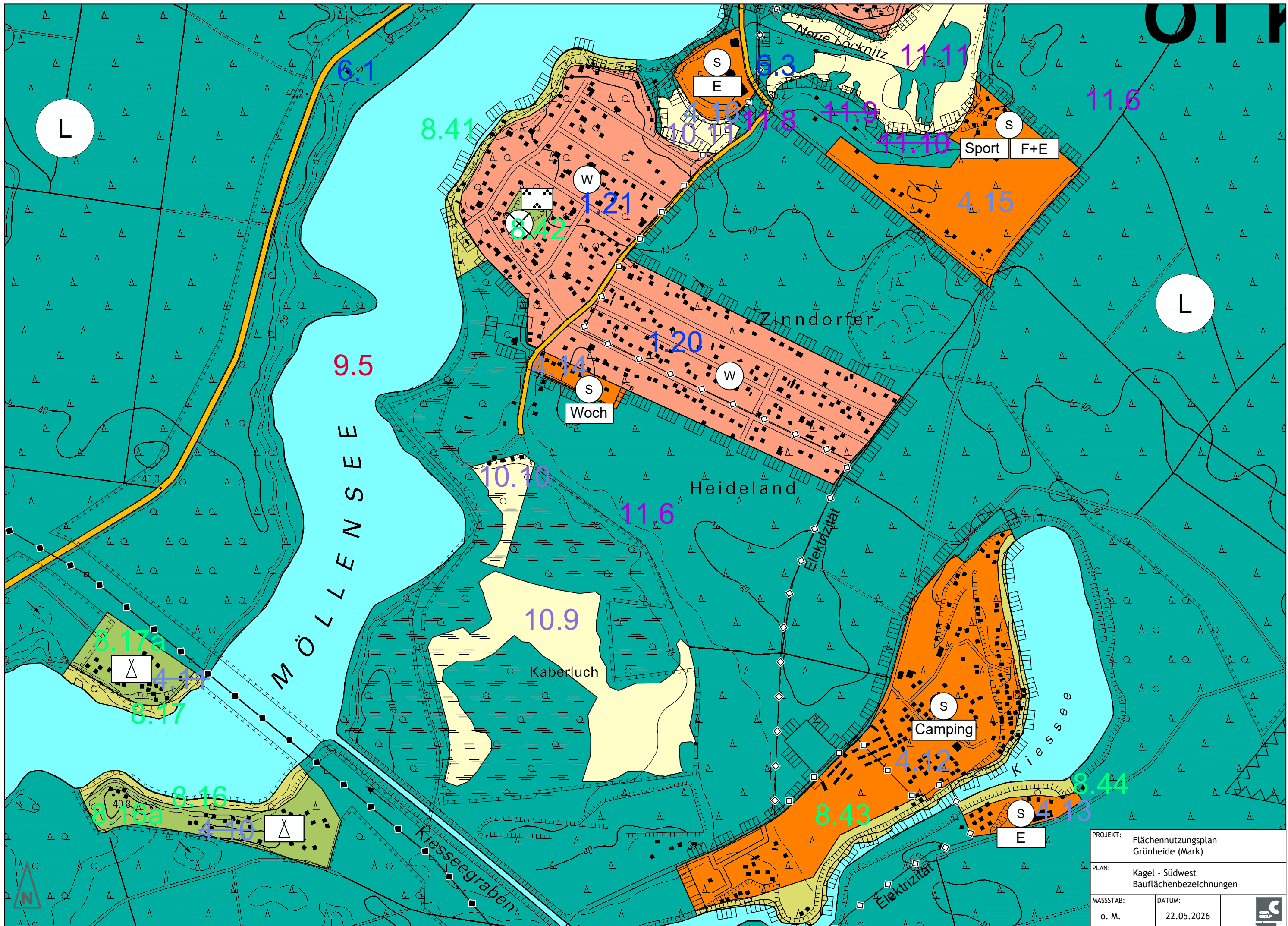



PROJEKT:		Flächennutzungsplan Grünheide (Mark)	
PLAN:		Grünheide (Mark) Bauflächenbezeichnungen	
MASSTAB:	DATUM:		
o. M.	22.05.2026		

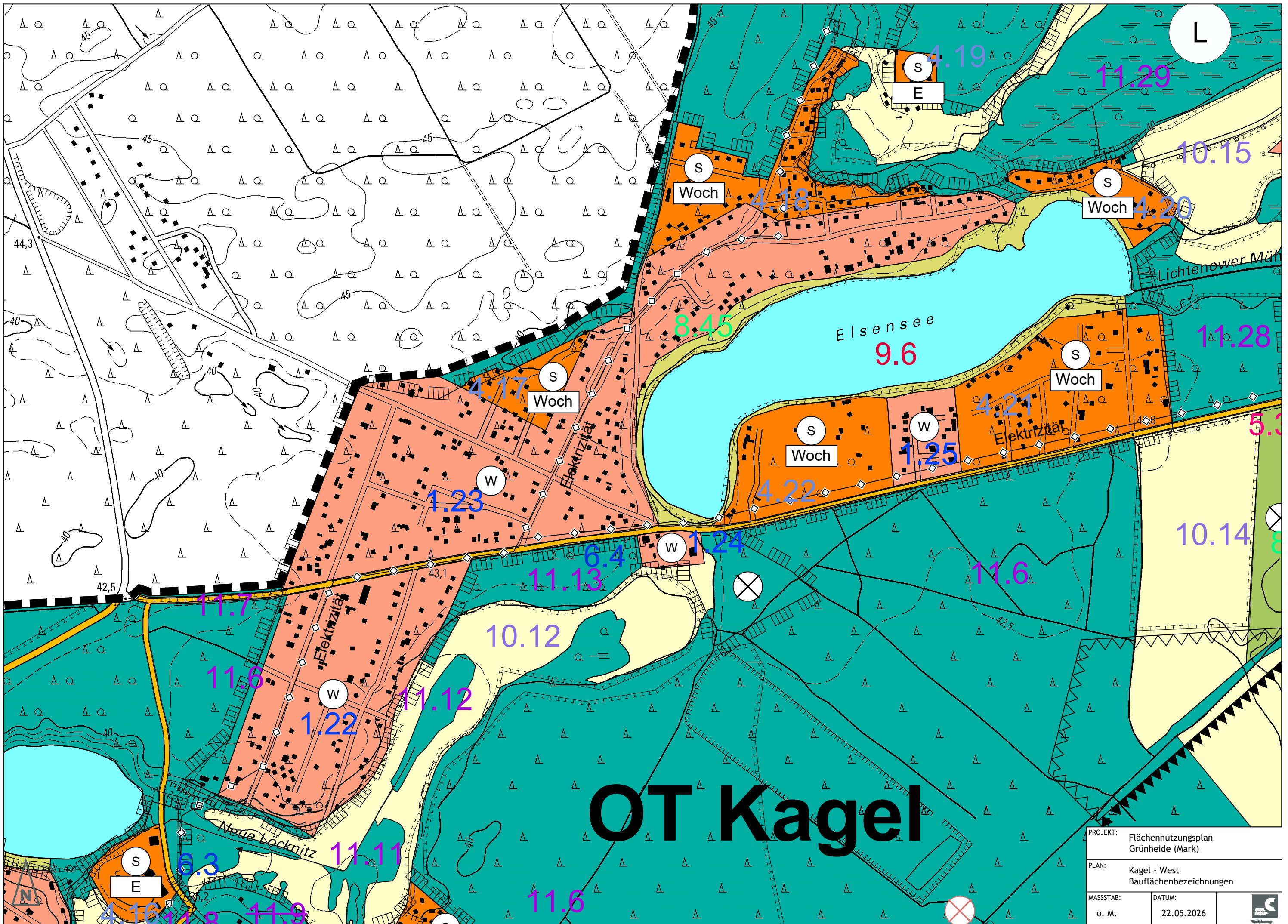


PROJEKT:		Flächennutzungsplan Grünheide (Mark)	
PLAN:		Grünheide (Mark) - Nordost Bauflächenbezeichnungen	
MASSSTAB:	DATUM:		
o. M.	22.05.2026		



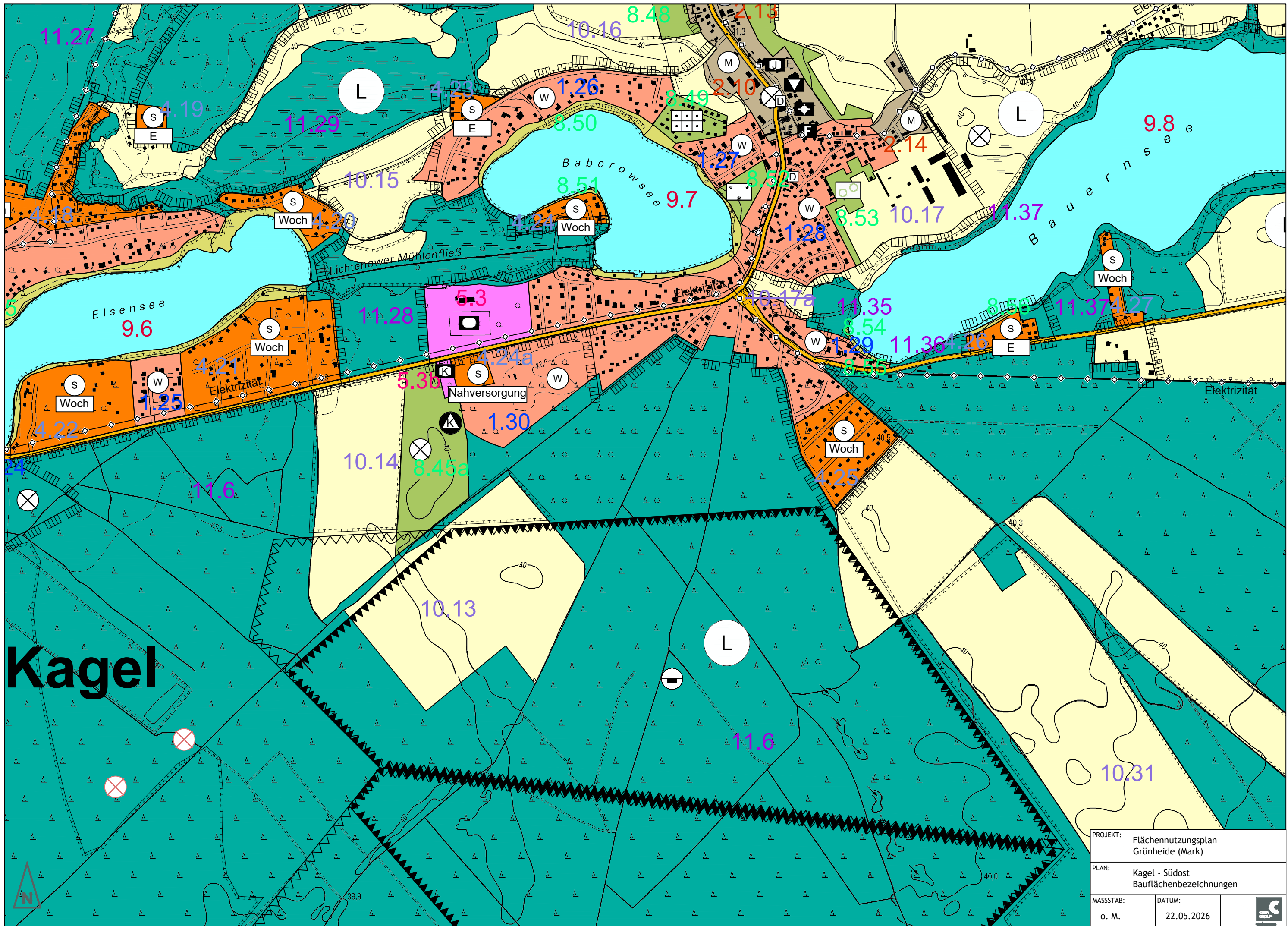


PROJEKT:		Flächennutzungsplan Grünheide (Mark)	
PLAN:		Kagel - Südwest Bauflächenbezeichnungen	
MASSSTAB:	DATUM:		
o. M.	22.05.2026		

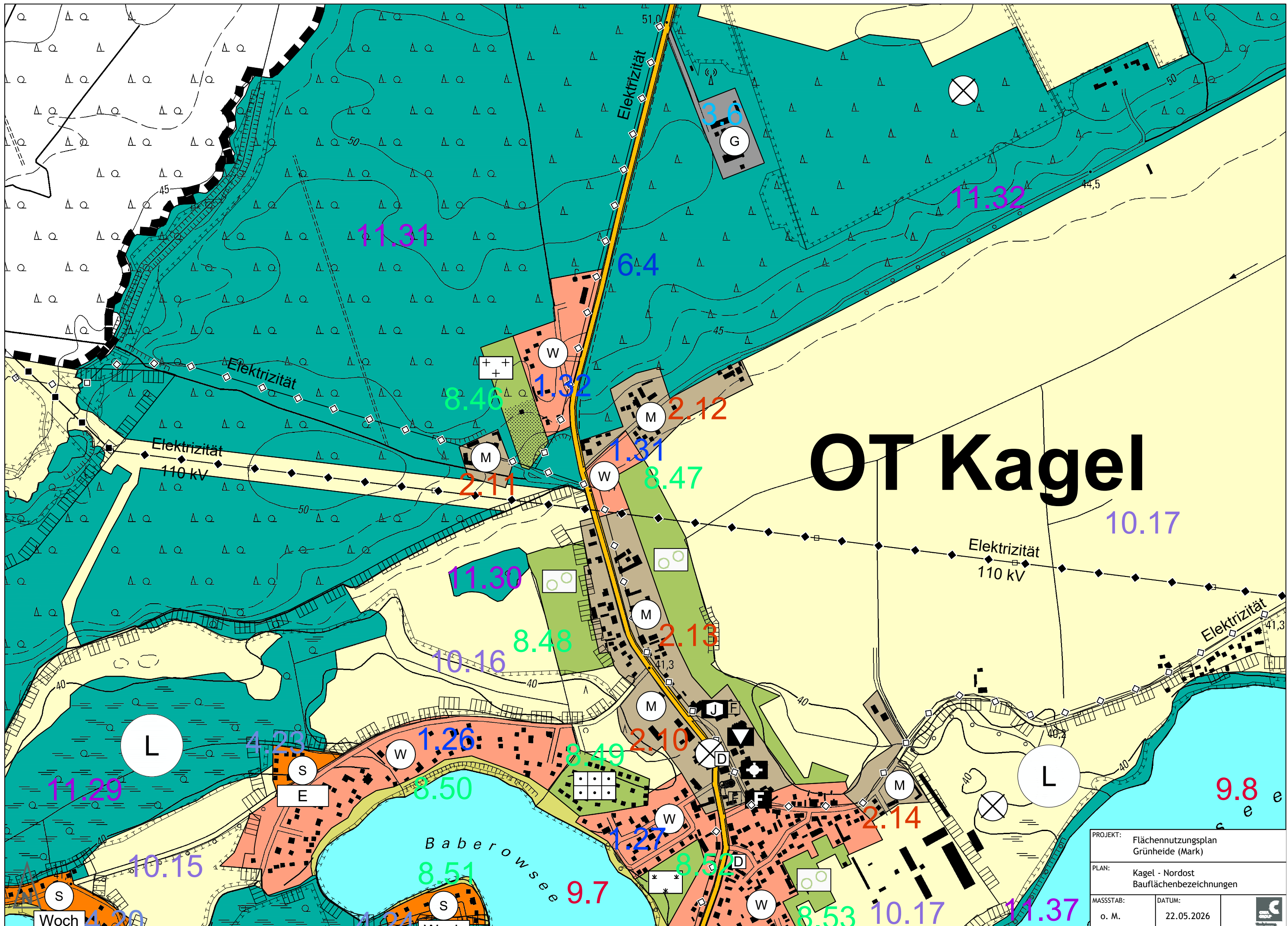


OT Kagel


PROJEKT:		Flächennutzungsplan Grünheide (Mark)	
PLAN:		Kagel - West Bauflächenbezeichnungen	
MASSTAB:	DATUM:		
o. M.	22.05.2026		

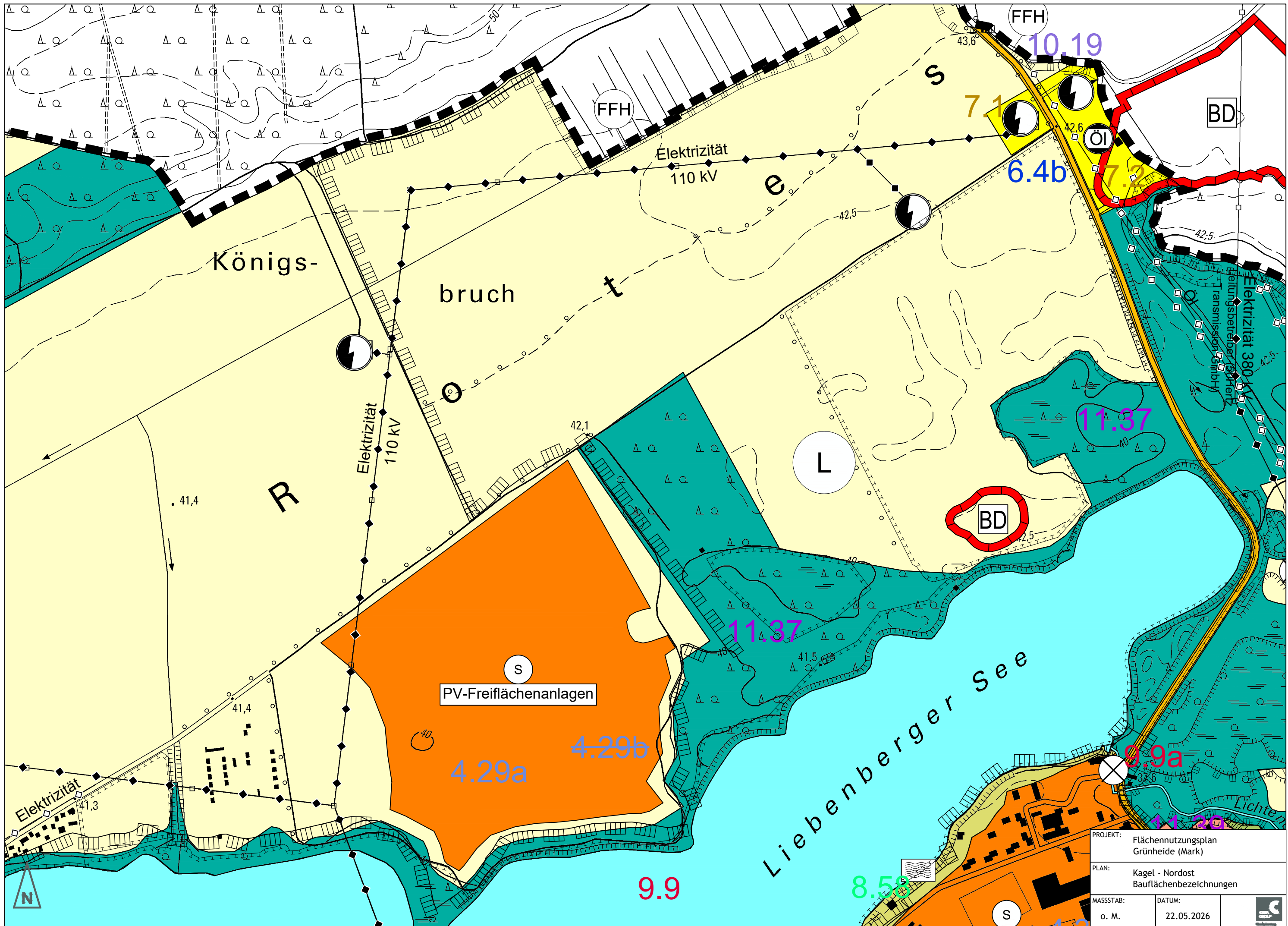


PROJEKT:		Flächennutzungsplan Grünheide (Mark)
PLAN:		Kagele - Südost Bauflächenbezeichnungen
MASSTAB:	DATUM:	
o. M.	22.05.2026	

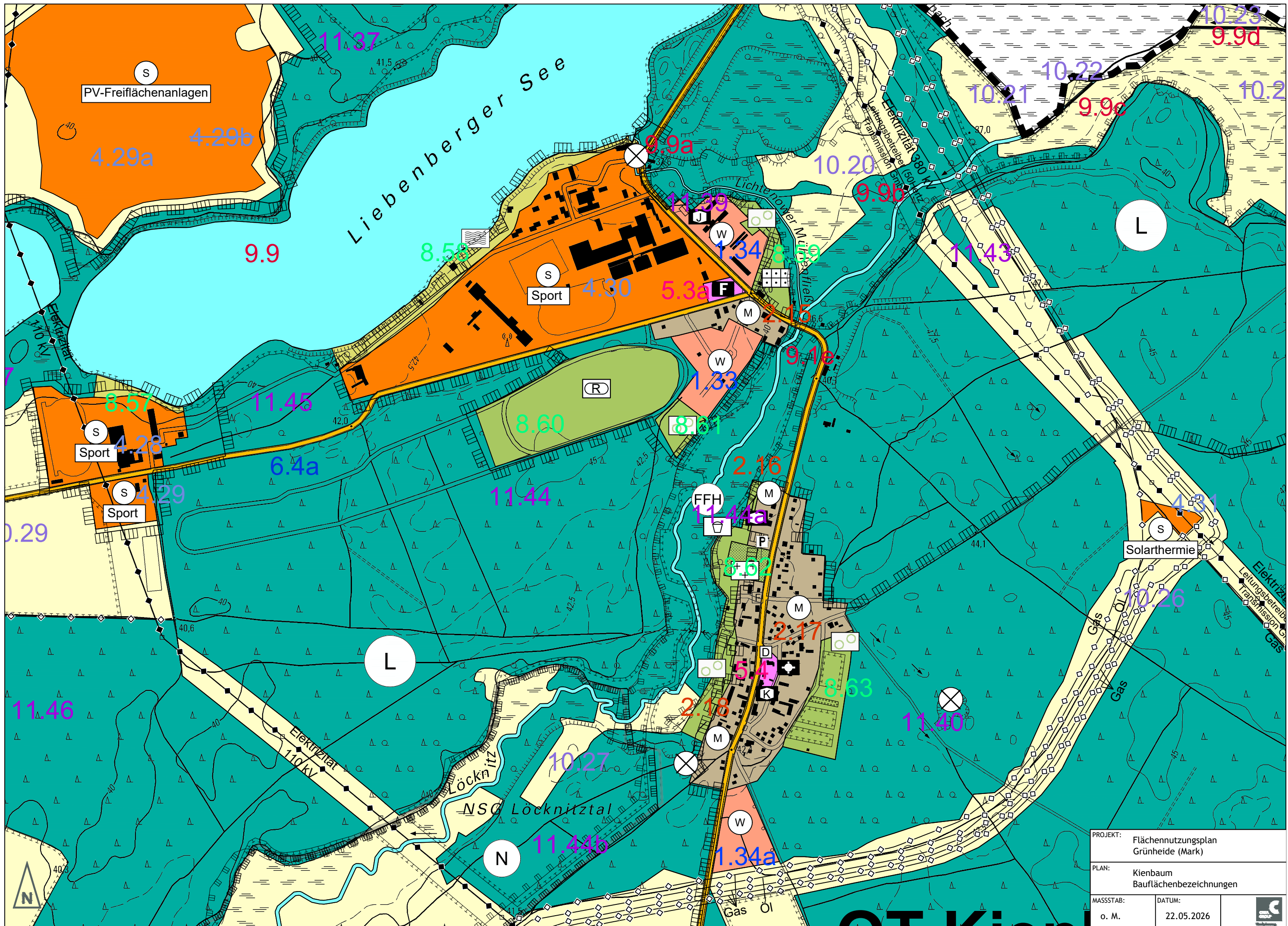


OT Kagel

PROJEKT:	Flächennutzungsplan Grünheide (Mark)		
PLAN:	Kagel - Nordost Bauflächenbezeichnungen		
MASSTAB:	DATUM:		
o. M.	22.05.2026		

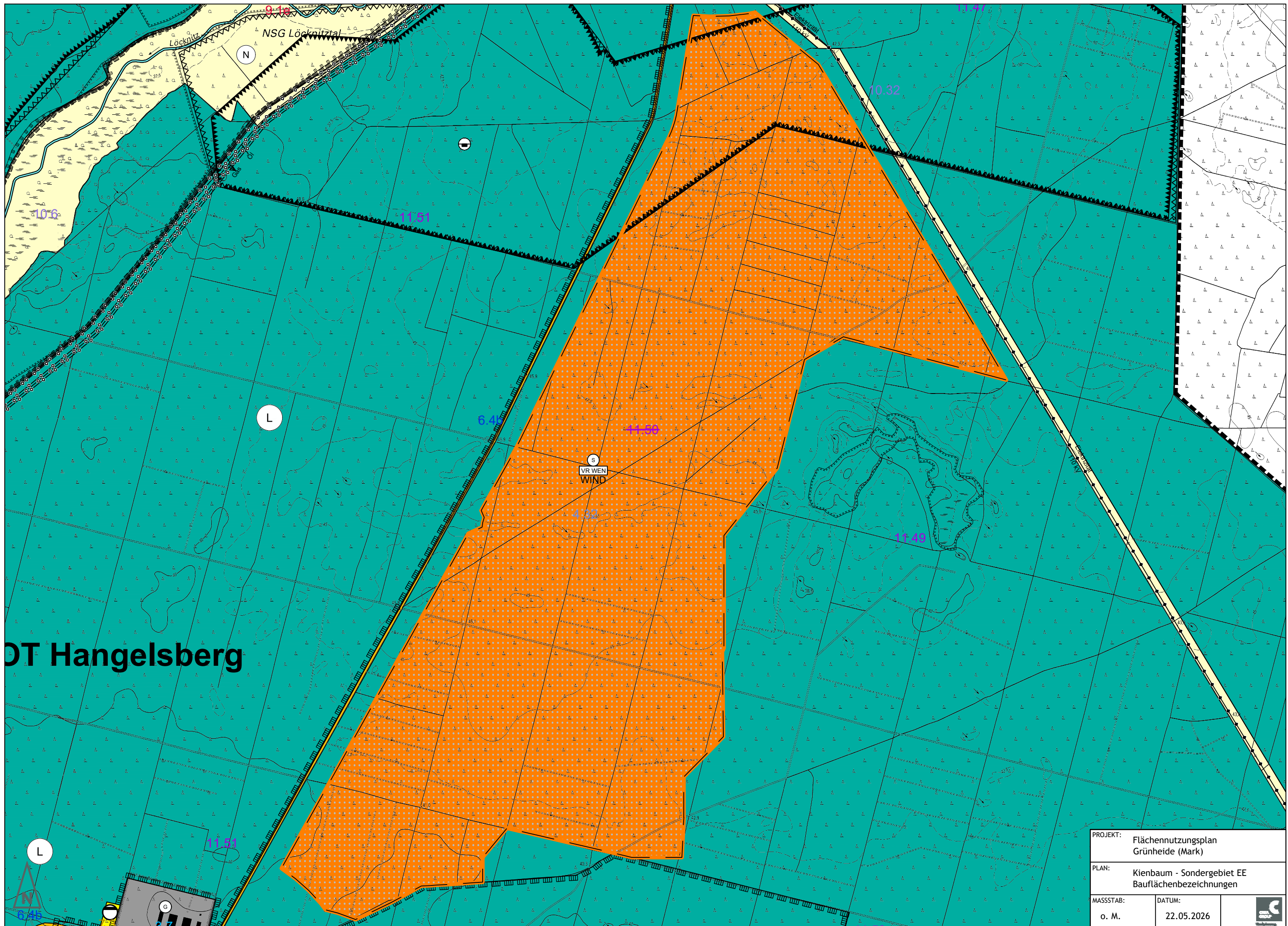


PROJEKT:	Flächennutzungsplan Grünheide (Mark)		
PLAN:	Kagel - Nordost Bauflächenbezeichnungen		
MASSSTAB:	DATUM:		
o. M.	22.05.2026		



PROJEKT:		Flächennutzungsplan Grünheide (Mark)	
PLAN:		Kienbaum Bauflächenbezeichnungen	
MASSTAB:	DATUM:		
o. M.	22.05.2026		




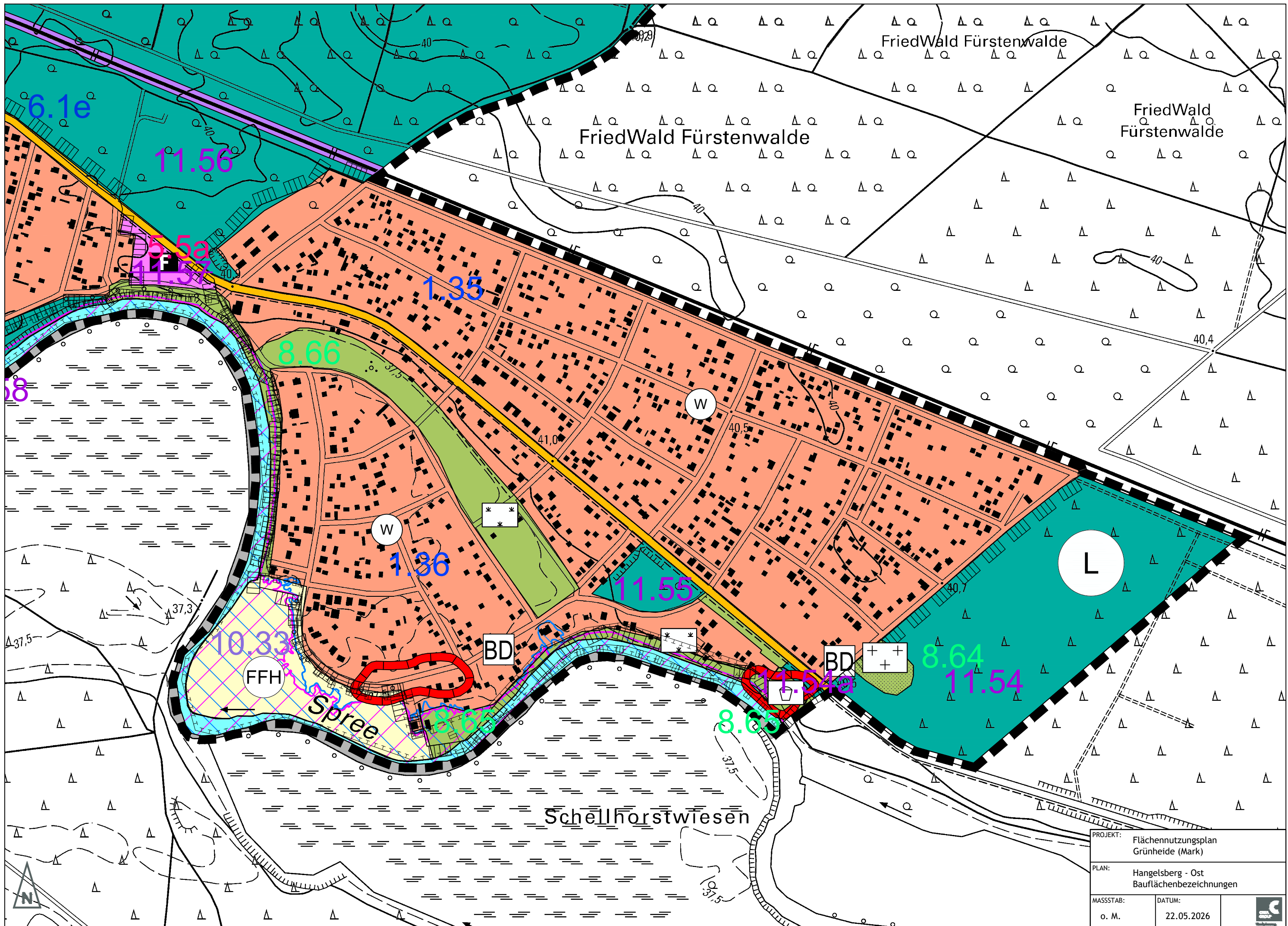


OT Hangelsberg

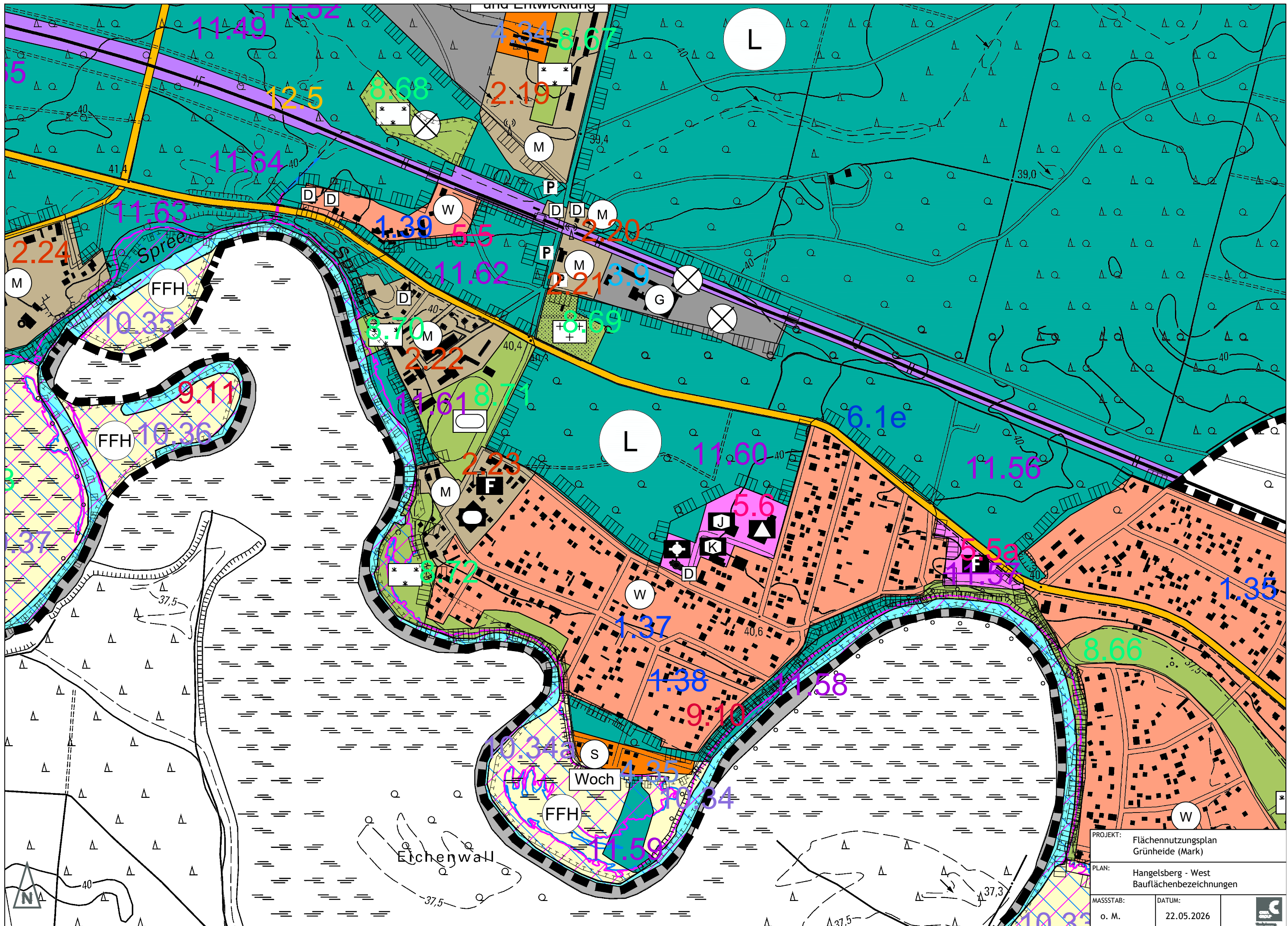
NSG Löchnitz

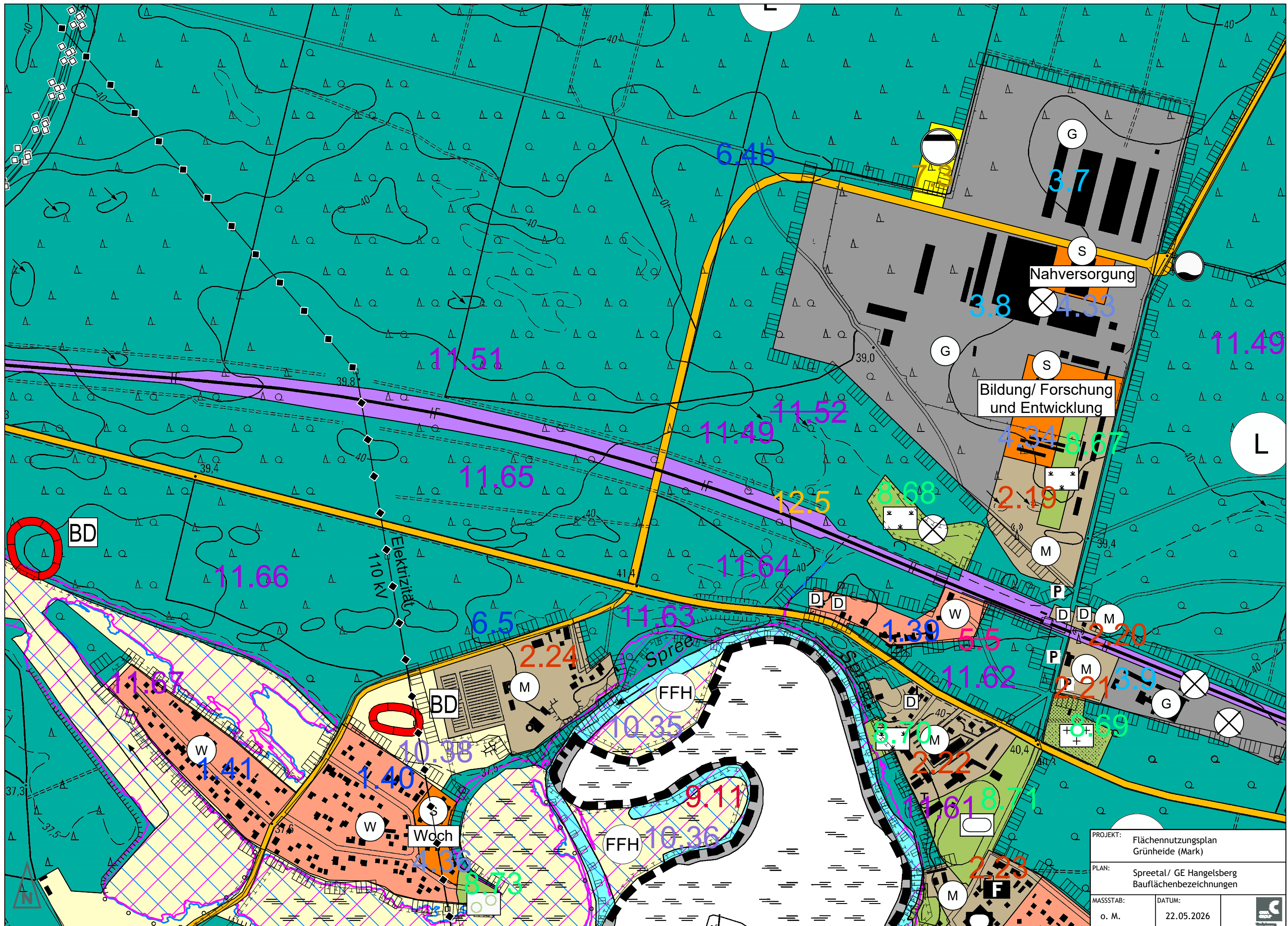
VR WEN
WIND

PROJEKT:		Flächennutzungsplan Grünheide (Mark)
PLAN:		Kienbaum - Sondergebiet EE Bauflächenbezeichnungen
MASSTAB:	DATUM:	
o. M.	22.05.2026	

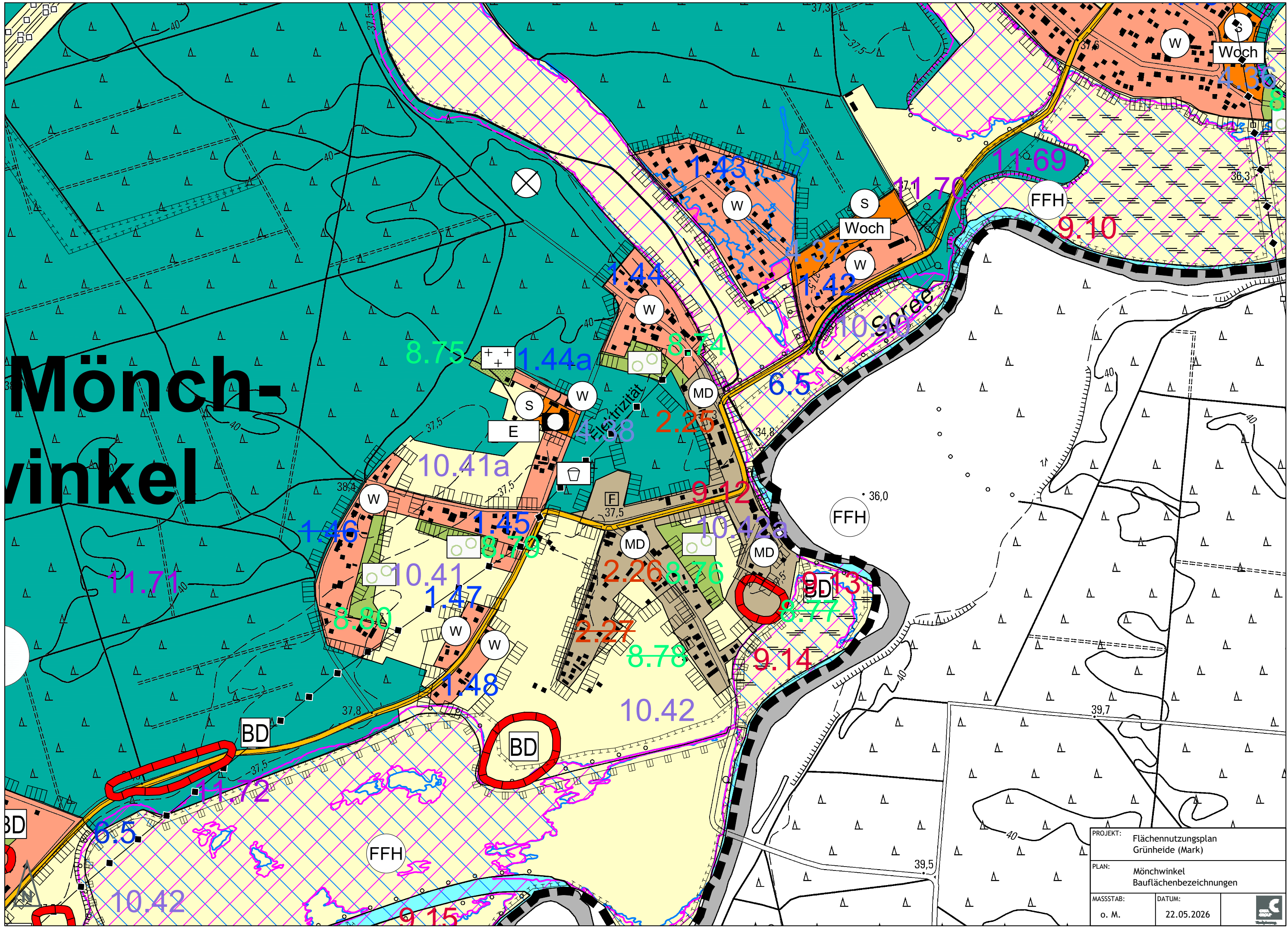


PROJEKT:		Flächennutzungsplan Grünheide (Mark)
PLAN:		Hangelsberg - Ost Bauflächenbezeichnungen
MASSSTAB:	DATUM:	
o. M.	22.05.2026	



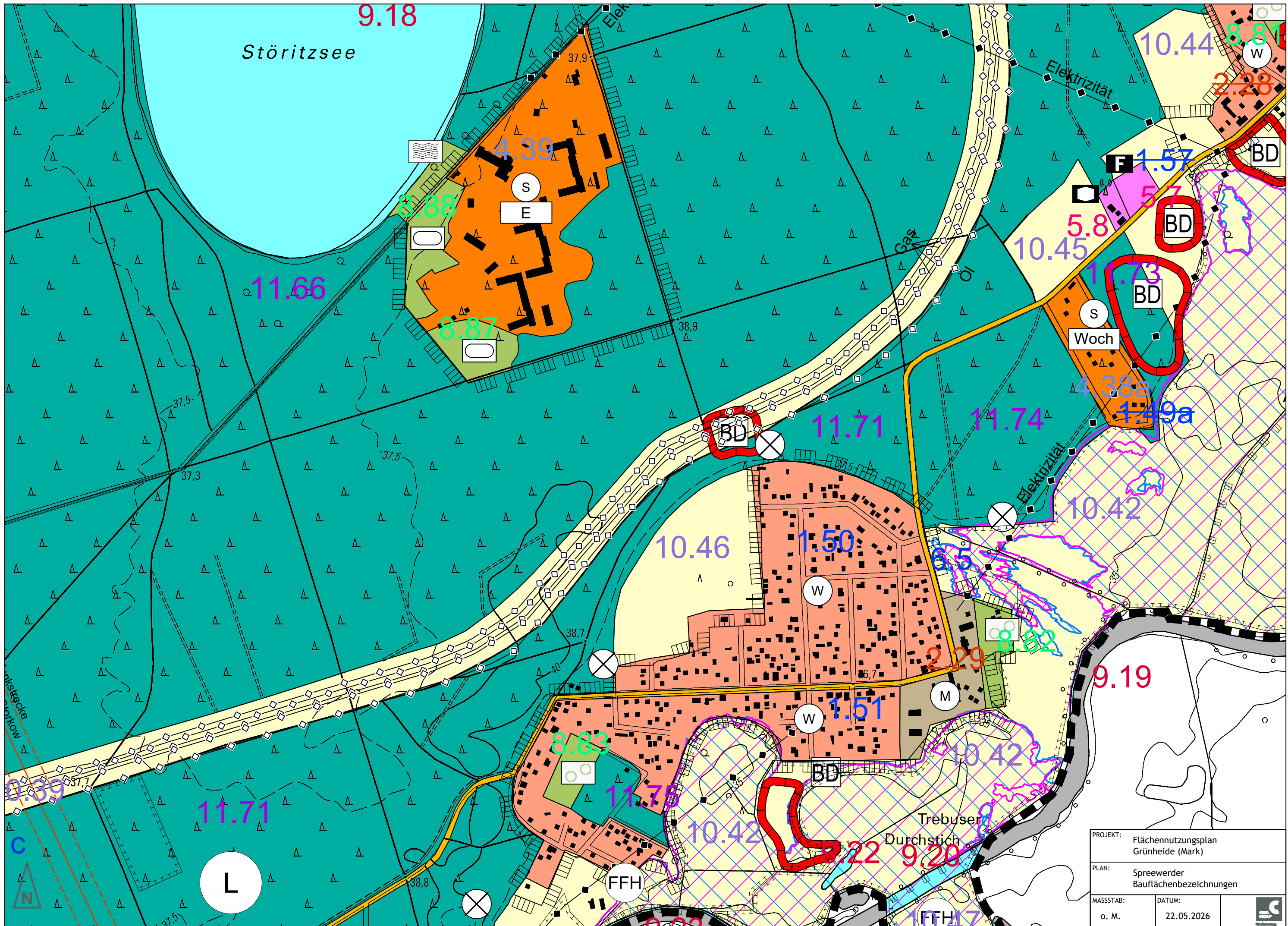


PROJEKT:		Flächennutzungsplan Grünheide (Mark)	
PLAN:		Spreetal/ GE Hangelsberg Bauflächenbezeichnungen	
MASSTAB:	DATUM:		
o. M.	22.05.2026		



Mönch- winkel

PROJEKT:		Flächennutzungsplan Grünheide (Mark)	
PLAN:		Mönchwinkel Bauflächenbezeichnungen	
MASSTAB:	DATUM:		
o. M.	22.05.2026		



9.18
Störitzsee

10.44 8.81
2.28 W

4.39
S
E

1.57
BD

11.66

8.88
8.87

5.8
10.45
BD

S
Woch

11.71

11.74

4.38a
1.49a

10.46

1.50
W

10.42

2.29

8.82

9.19

1.51
W

8.83

BD

10.42

11.75

10.42

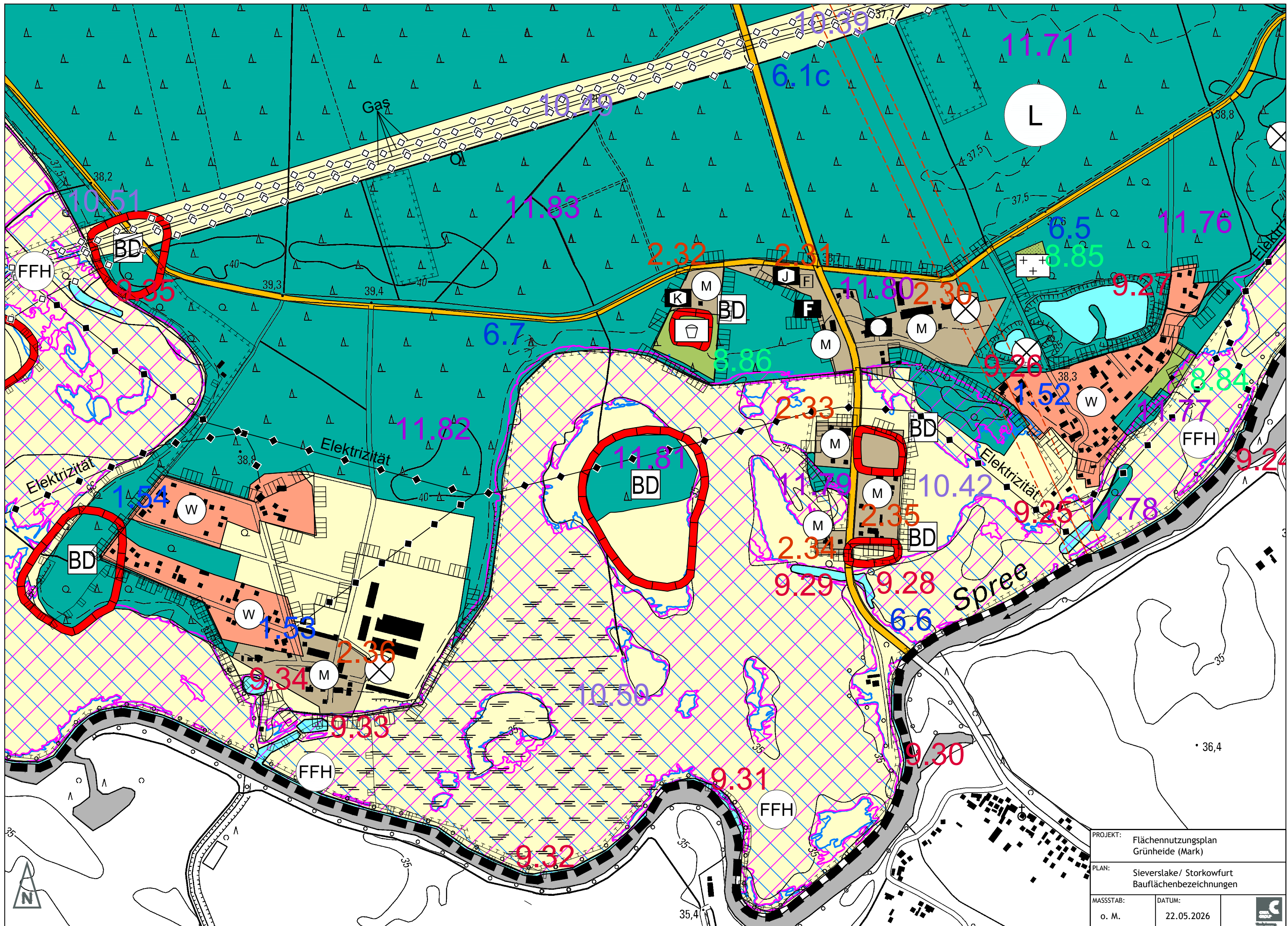
Trebuser
Durchstich

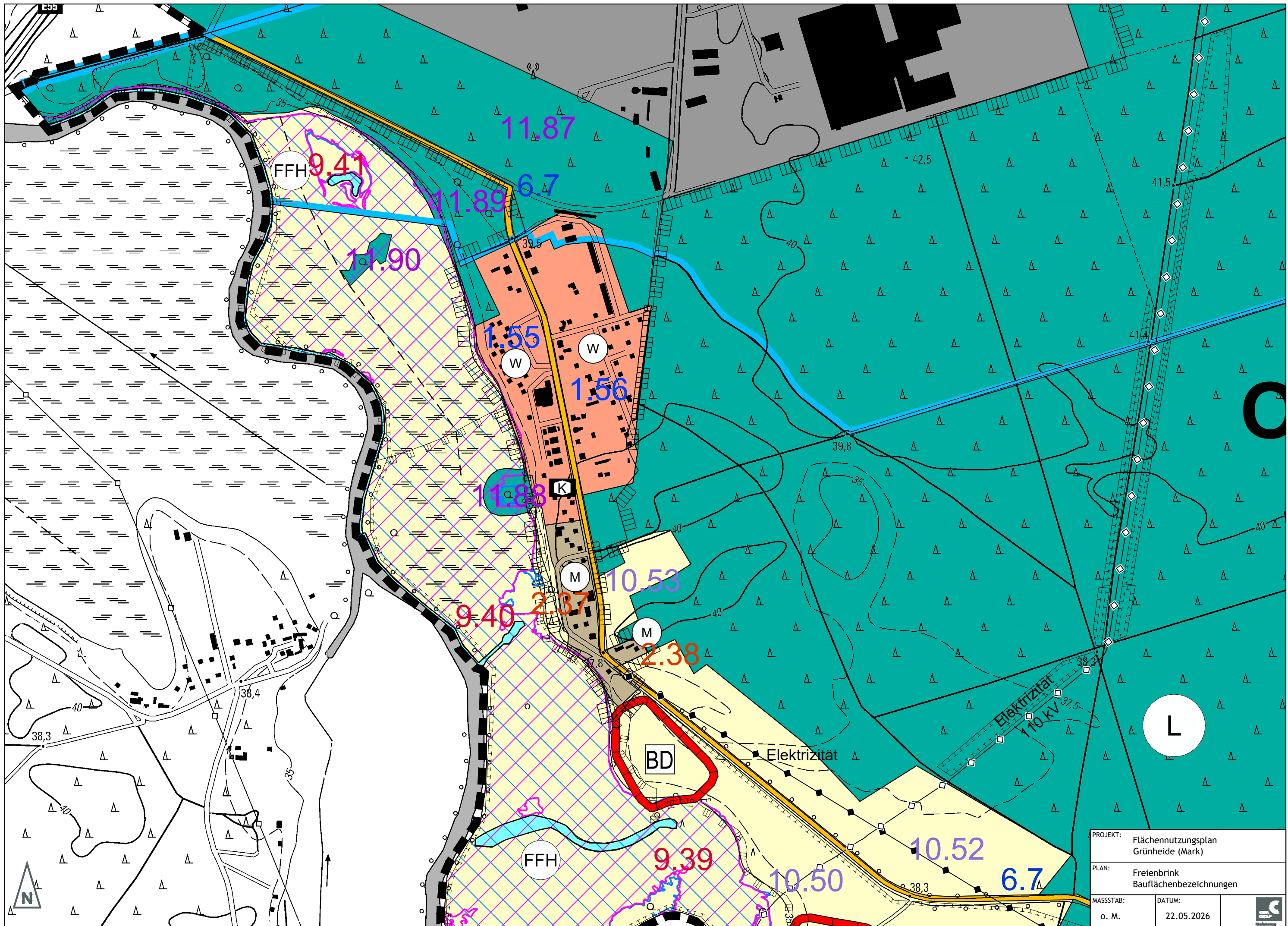
2.22 9.20


FFH

10.42
FFH

PROJEKT: Flächennutzungsplan Grünheide (Mark)	
PLAN: Spreewerder Bauflächenbezeichnungen	
MASSTAB: o. M.	DATUM: 22.05.2026





PROJEKT:	Flächennutzungsplan Grünheide (Mark)	
PLAN:	Freienbrink Bauflächenbezeichnungen	
MASSTAB:	DATUM:	
o. M.	22.05.2026	