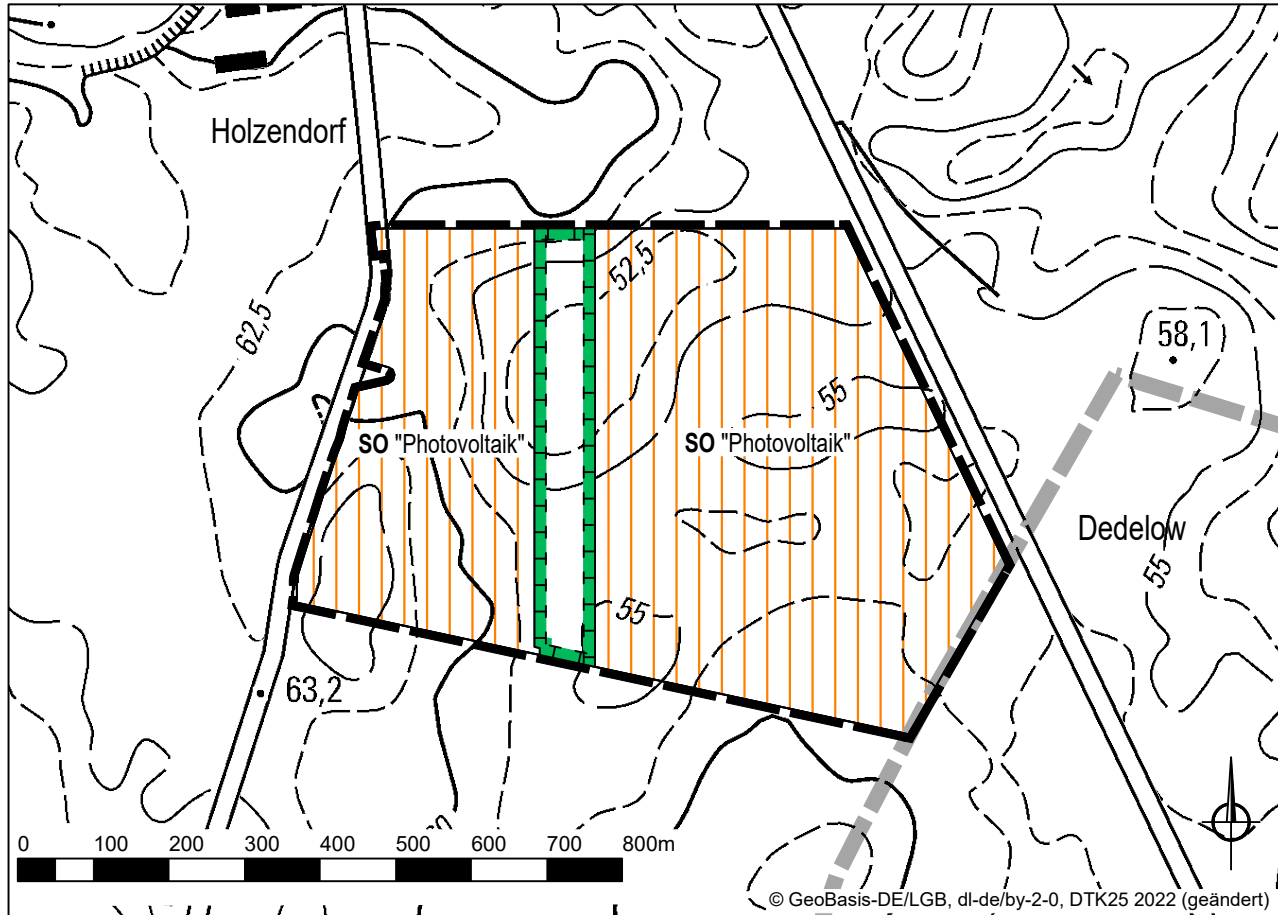


Gemeinde Nordwestuckermark - 1. Änderung FNP Holzendorf

für den Teilbereich "Errichtung einer Freiflächenphotovoltaikanlage in der Gemarkung Holzendorf"



PLANZEICHENERKLÄRUNG

Art der baulichen Nutzung (§ 5 (2) Nr.1 BauGB)

SO
"Photovoltaik" Sonstige Sondergebiete SO (§ 11 BauNVO)
"Photovoltaik" (Freiflächenphotovoltaikanlage)

Flächen für Maßnahmen zum Schutz, zur Pflege und zur Entwicklung von Natur und Landschaft (§ 5 (2) Nr. 10 BauGB)

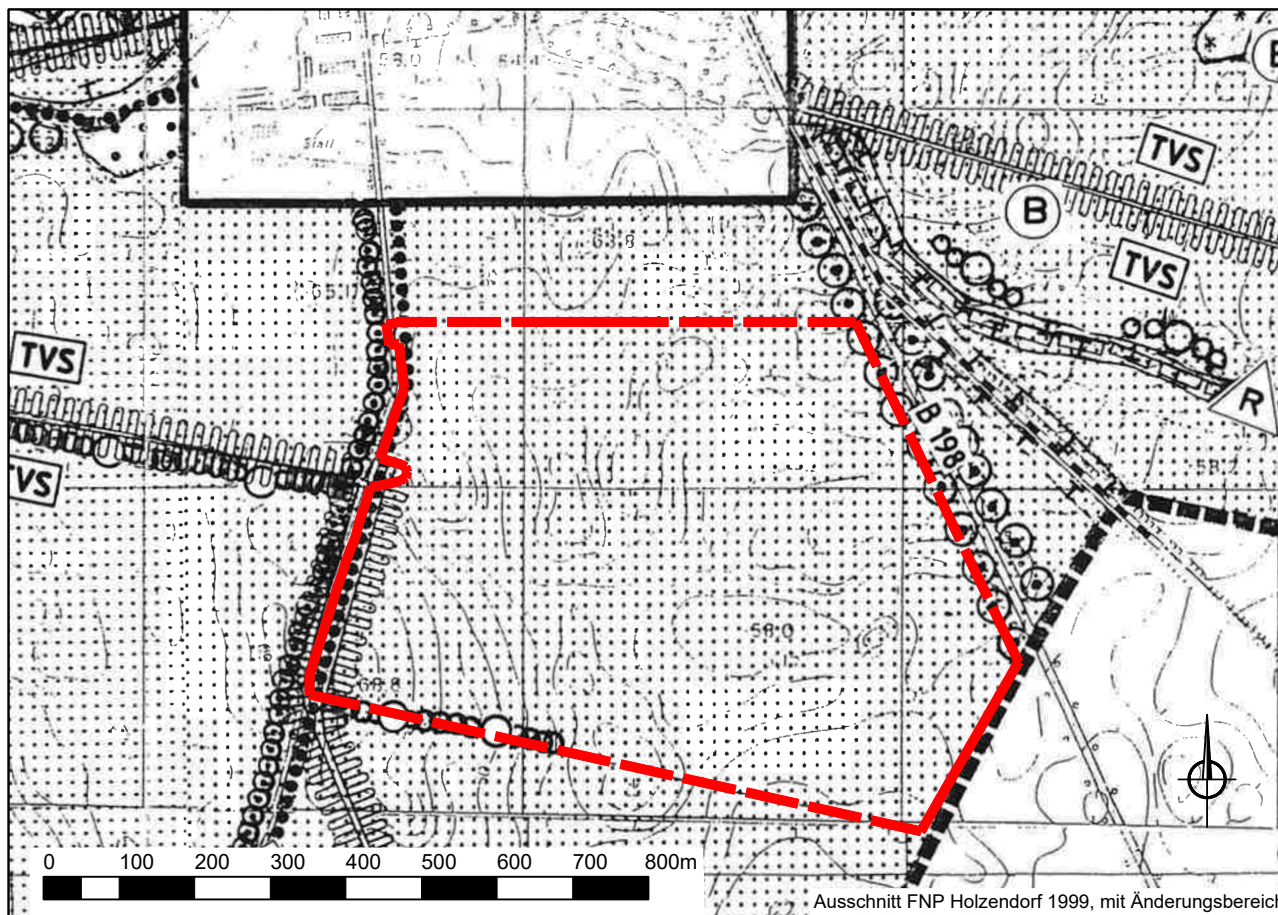
Ausgleichsflächen

Sonstige Planzeichen

Grenze des Änderungsbereichs

Gemarkungsgrenze

Es gelten die BauNVO 2017/2023 und die PlanZV 1990/2021.



Legende

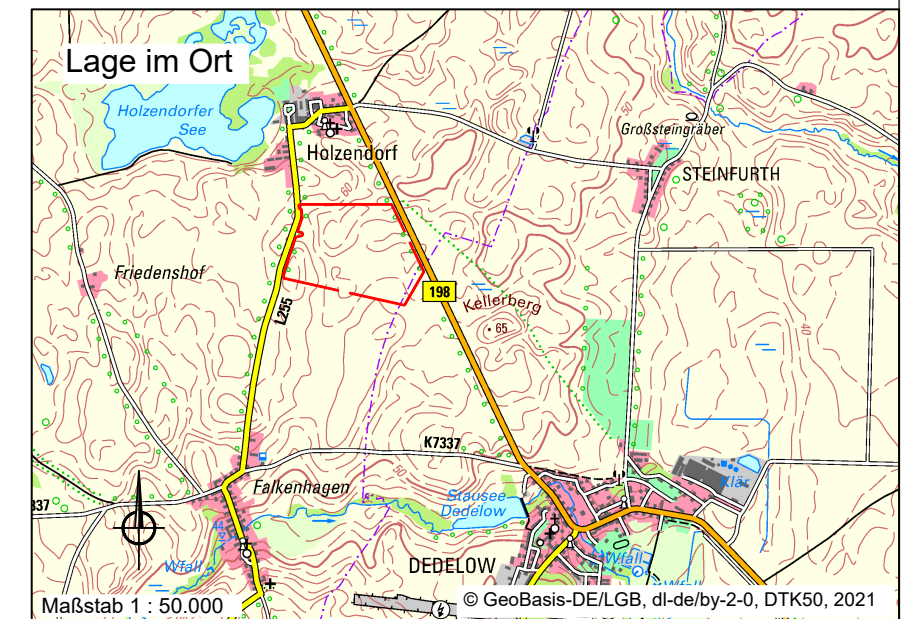
Grenze des Änderungsbereichs

Flächen für die Landwirtschaft

Feldhecken (Schutzstreifen) Planung

Feldhecken Bestand

Trinkwasserversorgungsgebiet



Gemeinde Nordwestuckermark 1. Änderung FNP Holzendorf

für den Teilbereich
"Errichtung einer Freiflächenphotovoltaikanlage in der
Gemarkung Holzendorf"

ENTWURF

Stand: März 2026
Maßstab im Original: 1:10.000