













Legende

-  Plangebietsgrenze
-  Intensivgrasland (05150)
-  Intensivacker (09130)
-  Schotterstraße (12652)
-  Hecke überwiegend heimischer Gehölze (071312)
-  Graben beschattet (011332)
-  z. B. 1    Solitärbäume mit Nummerierung (07152)

Bearb.	Datum	Name
DI	11/2024	
KJ	11/2024	
Anlage 1 Umweltbericht Biotopkarte Bebauungsplan "Wohnbebauung Röderstraße in Saathain" der Gemeinde Röderland		
HS	NHN	