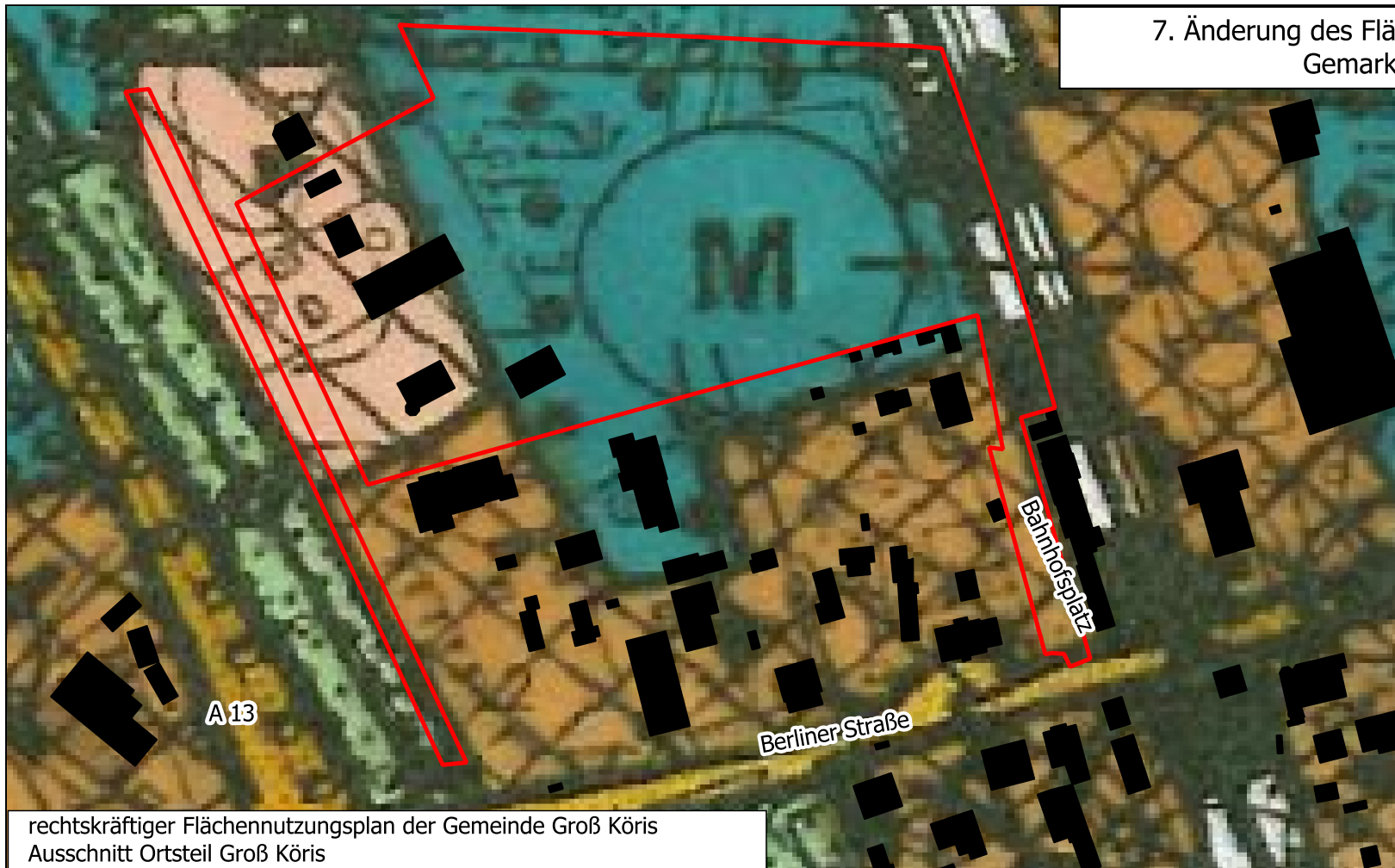
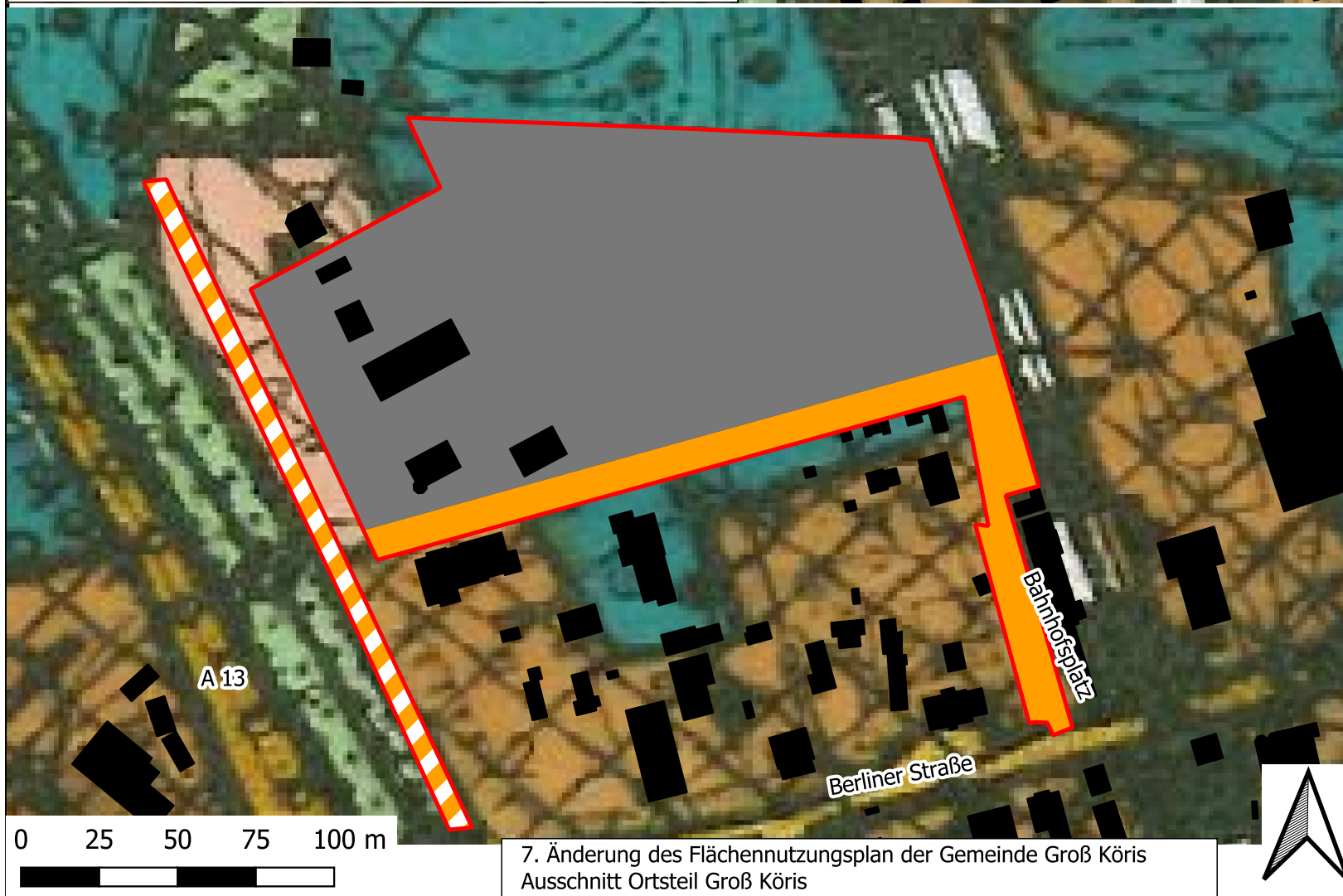


7. Änderung des Flächennutzungsplan  
Groß Köris, Gemarkungen Groß Köris



rechtskräftiger Flächennutzungsplan der Gemeinde Groß Köris  
Ausschnitt Ortsteil Groß Köris



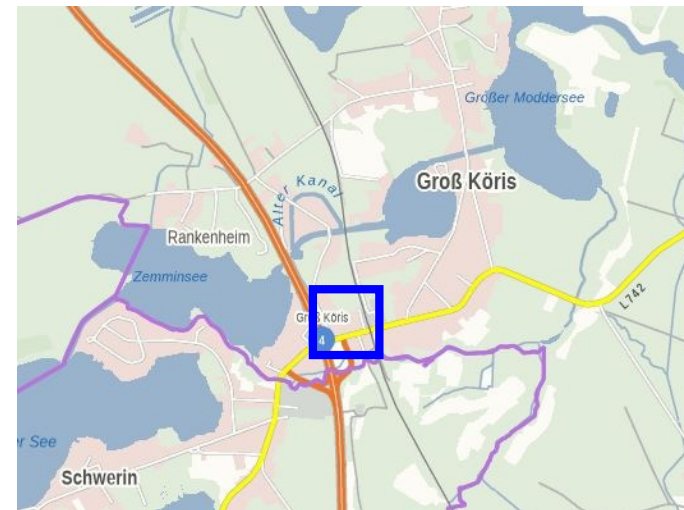
7. Änderung des Flächennutzungsplan der Gemeinde Groß Köris  
Ausschnitt Ortsteil Groß Köris

Legende

- Geltungsbereich der 7. Änderung des Flächennutzungsplans
- Gebäude
- Änderung der Flächennutzung**
- Gewerbegebiete
- Straßenverkehrsflächen (§9 BauGB)
- Verkehrsfl. bes. Zweckbestimmung (§9 BauGB)

Übersichtskarte

Auszug: Brandenburg Viewer



Die Gemeindevertretung der Gemeinde Groß Köris hat in ihrer Sitzung am ..... die Aufstellung der 7. Änderung des Flächennutzungsplans in der Fassung vom ..... festgestellt und die Begründung gebilligt.

.....  
Datum                      Unterschrift                      Siegel

Die Genehmigung der 7. Änderung des Flächennutzungsplans mit Begründung wurde mit Verfügung der höheren Verwaltungsbehörde vom ..... erteilt.

.....  
Datum                      Unterschrift                      Siegel

Es wird bestätigt, dass der Inhalt der 7. Änderung des Flächennutzungsplans mit dem hierzu ergangenen Beschluss der Gemeindevertreterversammlung vom ..... übereinstimmt.

.....  
Datum                      Unterschrift                      Siegel

Die Genehmigung sowie die Stelle, bei der der Plan während der Dienststunden von jedermann eingesehen werden kann und über den Inhalt Auskunft zu erhalten ist, wurden durch die Veröffentlichung im Amtsblatt der Gemeinde Groß Köris am ..... ortsüblich bekannt gemacht. In der Bekanntmachung ist auf die Geltendmachung der Verletzung von Verfahrens- und Formvorschriften und von Mängeln der Abwägung sowie auf die Rechtsfolgen (§ 215 Abs. 2 BauGB) und weiter auf Fälligkeit und Erlöschen von Entschädigungsansprüchen (§ 44 BauGB) hingewiesen worden. Die 7. Änderung des Flächennutzungsplans ist am ..... Kraft getreten.

.....  
Datum                      Unterschrift                      Siegel



Amt Schenkenländchen  
Gemeinde Groß Köris

7. Änderung des Flächennutzungsplans der  
Gemeinde Groß Köris

Planverfasser: HiBU Plan GmbH  
Groß Kienitzer Dorfstraße 15  
15831 Blankenfelde-Mahlow



Vorentwurf

Maßstab: 1 : 2 000 (A3)  
Stand: 14.06.2024