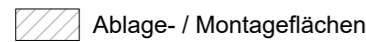
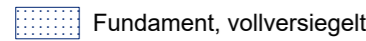
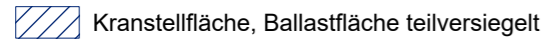
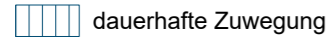
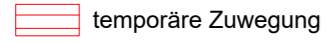





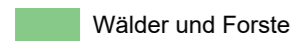
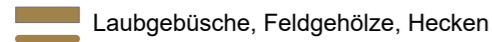
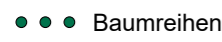


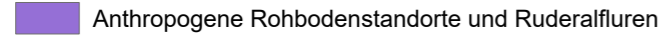
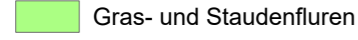
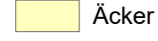
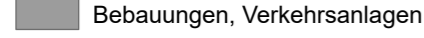
Eingriffsorte



-  Ablage- / Montageflächen
-  Fundament, vollversiegelt
-  Kranstellfläche, Ballastfläche teilversiegelt
-  dauerhafte Zuwegung
-  temporäre Zuwegung
-  Überstreiffläche



Eingriffe

-  dauerhafte Eingriffsflächen
-  zeitweilige Eingriffsflächen

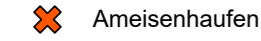
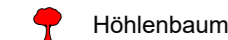

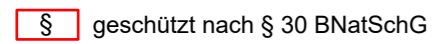
Biotop- und Nutzungstypen


-  Wälder und Forste
-  Laubgebüsch, Feldgehölze, Hecken
-  Baumreihen
-  Schilf-Röhricht
-  Gräben
-  Anthropogene Rohbodenstandorte und Ruderalfluren
-  Gras- und Staudenfluren
-  Äcker
-  Bebauungen, Verkehrsanlagen

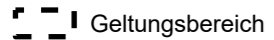
-  unbefestigter Weg
-  teilversiegelter Weg

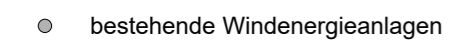
-  markanter Solitärbaum, heimisch
-  sonstiger Solitärbaum, heimisch

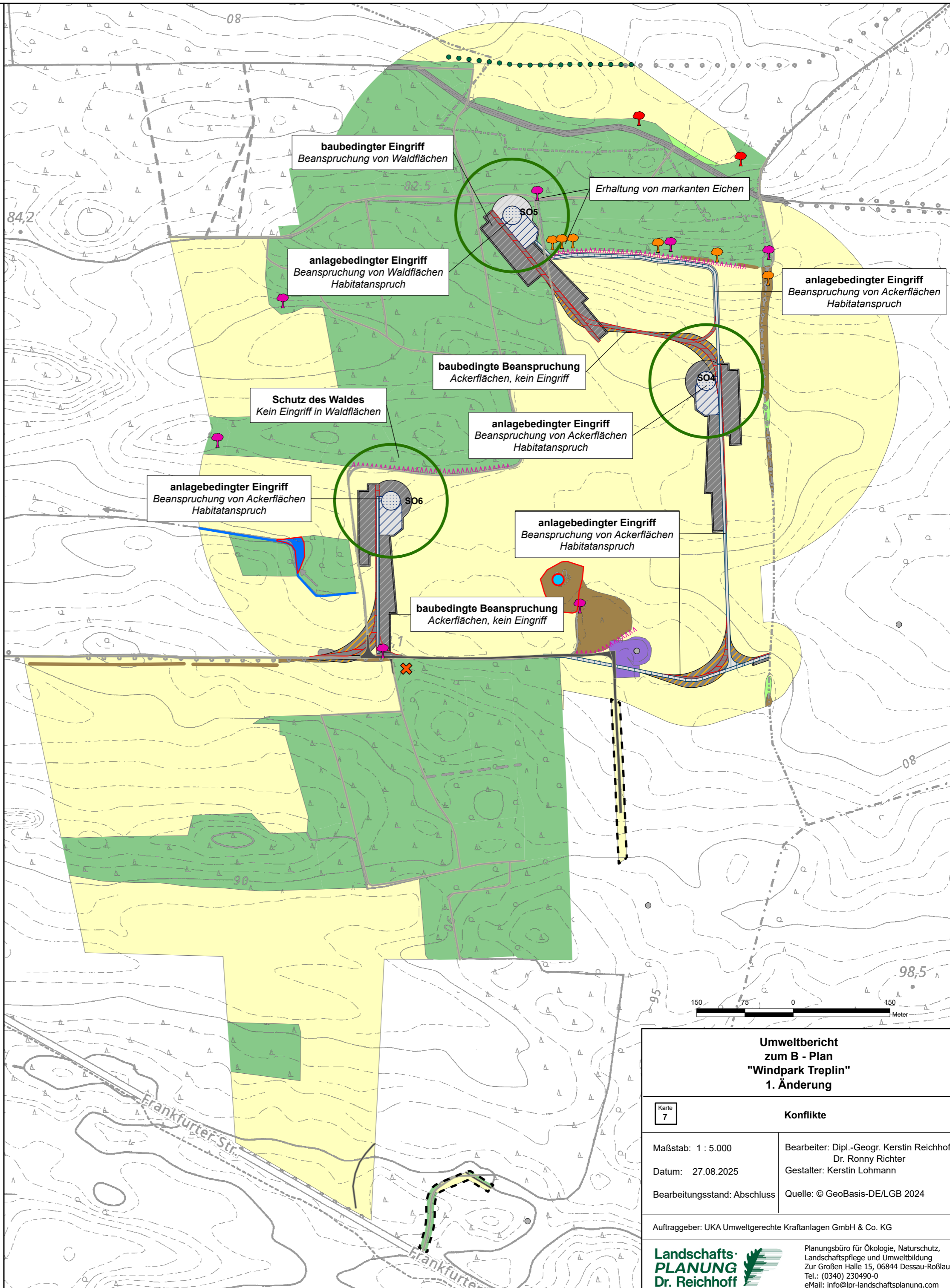
Strukturen

-  Ameisenhaufen
-  Höhlenbaum
-  Potentialfläche Zauneidechsen
-  geschützt nach § 30 BNatSchG

-  Sondergebiete "Windenergie" SO4 bis SO6

-  Geltungsbereich

-  bestehende Windenergieanlagen



Umweltbericht zum B - Plan "Windpark Treplin" 1. Änderung	
Karte 7	Konflikte
Maßstab: 1 : 5.000	Bearbeiter: Dipl.-Geogr. Kerstin Reichhoff Dr. Ronny Richter
Datum: 27.08.2025	Gestalter: Kerstin Lohmann
Bearbeitungsstand: Abschluss	Quelle: © GeoBasis-DE/LGB 2024
Auftraggeber: UKA Umweltgerechte Kraftanlagen GmbH & Co. KG	
 Planungsbüro für Ökologie, Naturschutz, Landschaftspflege und Umweltbildung Zur Großen Halle 15, 06844 Dessau-Roßlau Tel.: (0340) 230490-0 eMail: info@lpr-landschaftsplanung.com	