



LBGR | Postfach 10 09 33 | 03009 Cottbus

STEINBRECHER u. PARTNER
Ingenieurgesellschaft mbH
Vor dem Mühlentor 1
14712 Rathenow

STEINBRECHER u. PARTNER Ingenieurgesellschaft mbH	
Eintrag	Projekt
Nr.	Blatt
Datum 08. Juni 2022	
Kont.	
Ablage	

Inselstraße 26
03046 Cottbus

Bearb.: Hr. Tzschichholz
Gesch.-Z.: 74.21.48-31-924
Telefon: 0355 / 48 640 - 337
Telefax: 0355 / 48 640 - 110
E-Mail: lbgr@lbgr.brandenburg.de
Internet: www.lbgr.brandenburg.de

Cottbus, 2. Juni 2022

Beteiligung der Träger öffentlicher Belange

A Allgemeine Angaben

Bebauungsplan „Solarpark Köpernitz Süd-West“, Stadt Ziesar OT Köpernitz
Ihr Schreiben (E-Mail) vom 20. Mai 2022

Anhørungsfrist: 30. Juni 2022

Sehr geehrte Damen und Herren,

im Rahmen seiner fachlichen Zuständigkeit für bergbauliche und geologische Belange äußert sich das Landesamt für Bergbau, Geologie und Rohstoffe (LBGR) auf der Grundlage der ihm vorliegenden Unterlagen und seiner regionalen Kenntnisse zu o. g. Planung wie folgt:

B Stellungnahme

- Einwendungen mit rechtlicher Verbindlichkeit aufgrund fachgesetzlicher Regelungen, die ohne Zustimmung, Befreiung o. Ä. der Fachbehörde in der Abwägung nicht überwunden werden können:**

Keine.

- Beabsichtigte eigene Planungen und Maßnahmen, die den Plan berühren können, mit Angabe des Sachstands:**

Keine.

Überweisungen an:

Landesbank Hessen-Thüringen
Kontoinhaber: Landeshauptkasse Potsdam
Konto-Nr.: 7 110 401 747
Bankleitzahl: 300 500 00

IBAN: DE43 3005 0000 7110 4017 47
BIC-Swift: WELADEDXXX

3. Sonstige fachliche Informationen oder rechtserhebliche Hinweise aus der eigenen Zuständigkeit zu dem o. g. Plan:

Bodengeologie:

Laut aktueller Moorbodenkundlicher Karte (MoorFIS 2013) befinden sich nördlich angrenzend und im nördlichen Bereich des o.g. Bebauungsplanes (siehe Übersichtskarte, Anlage) Niedermoore mit unterschiedlicher Mächtigkeit (siehe <http://www.geo.brandenburg.de/boden>).


Dies ist bei der Planung entsprechend zu berücksichtigen.

Geologie:

Auskünfte zur Geologie können über den Webservice des LBGR abgefragt werden.

Außerdem weisen wir auf die im Zusammenhang mit etwaig geplanten Bohrungen oder geophysikalischen Untersuchungen bestehende Anzeige-, Mitteilungs- oder Auskunftspflicht hin (§ 8 ff Gesetz zur staatlichen geologischen Landesaufnahme sowie zur Übermittlung, Sicherung und öffentlichen Bereitstellung geologischer Daten und zur Zurverfügungstellung geologischer Daten zur Erfüllung öffentlicher Aufgaben (Geologiedatengesetz-GeolDG)).

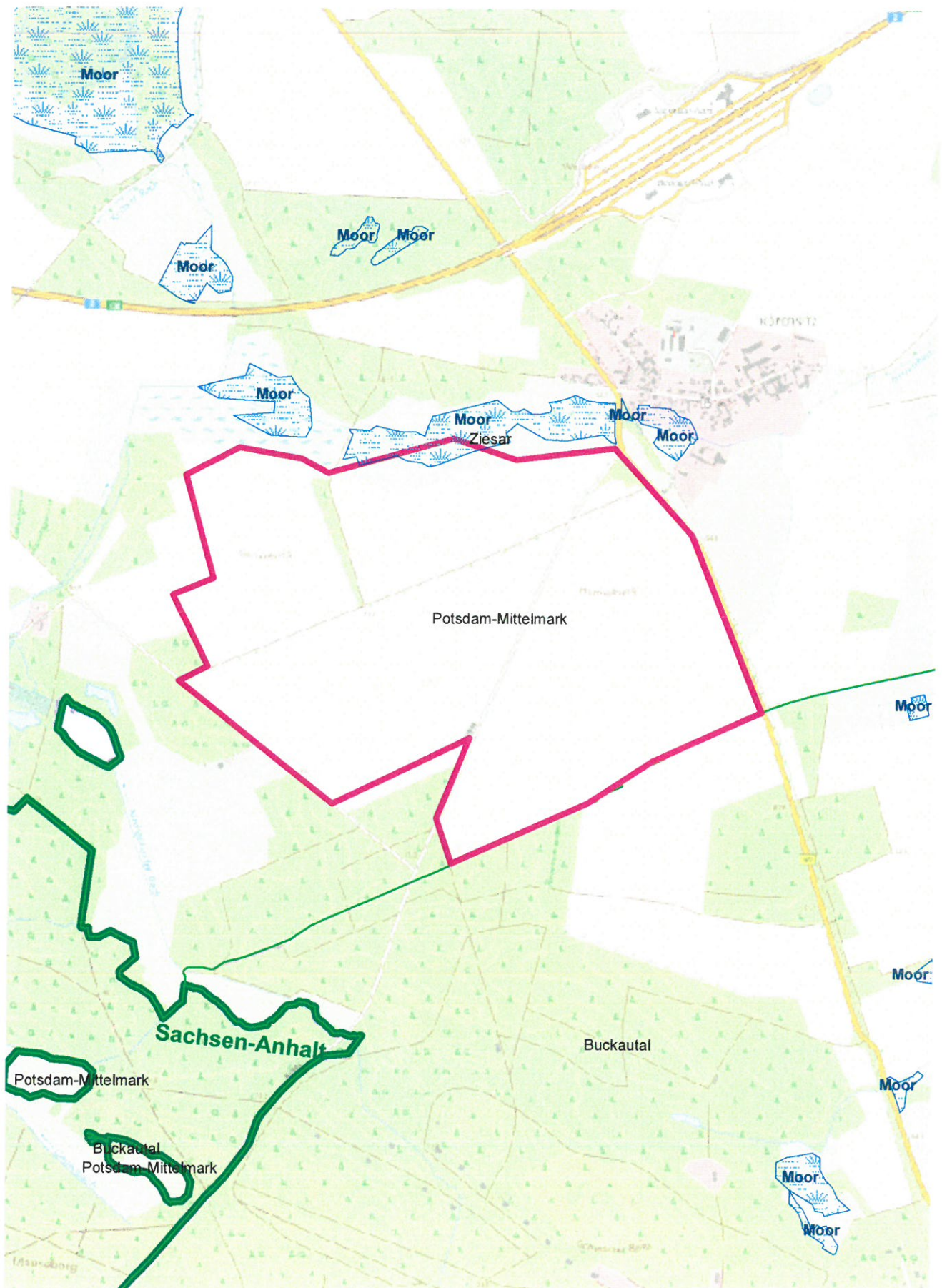
Freundliche Grüße
Im Auftrag



Tzschichholz

Anlage: 1 Übersichtskarte

B-Plan "Solarpark Köpernitz Süd-West",
Stadt Ziesar / OT Köpernitz
AZ.: 74.21.48-31-924





Geobasisdaten: © GeoBasis-DE/LGB <2014>

Maßstab: 1:15.000

Stand: Mai 2022

Legende

-  Planungsbereich
-  Moore