




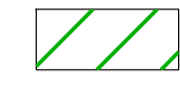
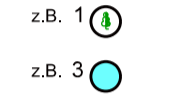








Legende

-  Plangebietsgrenze
-  Pflasterstraße (12611)
-  Ablagerungen (12740)
-  ruderal trockene Brache (051332)
-  Zier-/Sportrasen (05163)
-  Laubvorwald (082818)
-  Kiefernvorwald (082819)
-  z.B. 1  sonstiger Solitärbaum (07152)
-  z.B. 3  zum Erhalt festgesetzt

	Datum	Name
Bearb.	07/2023	DI
Gez.	07/2023	KJ
Phase		
HS		NHN

Anlage 1 Biotopkarte
 Bebauungsplan BP 2/2022
 "Wohngebiet Bertolt-Brecht-Straße"
 der Stadt Lauchhammer