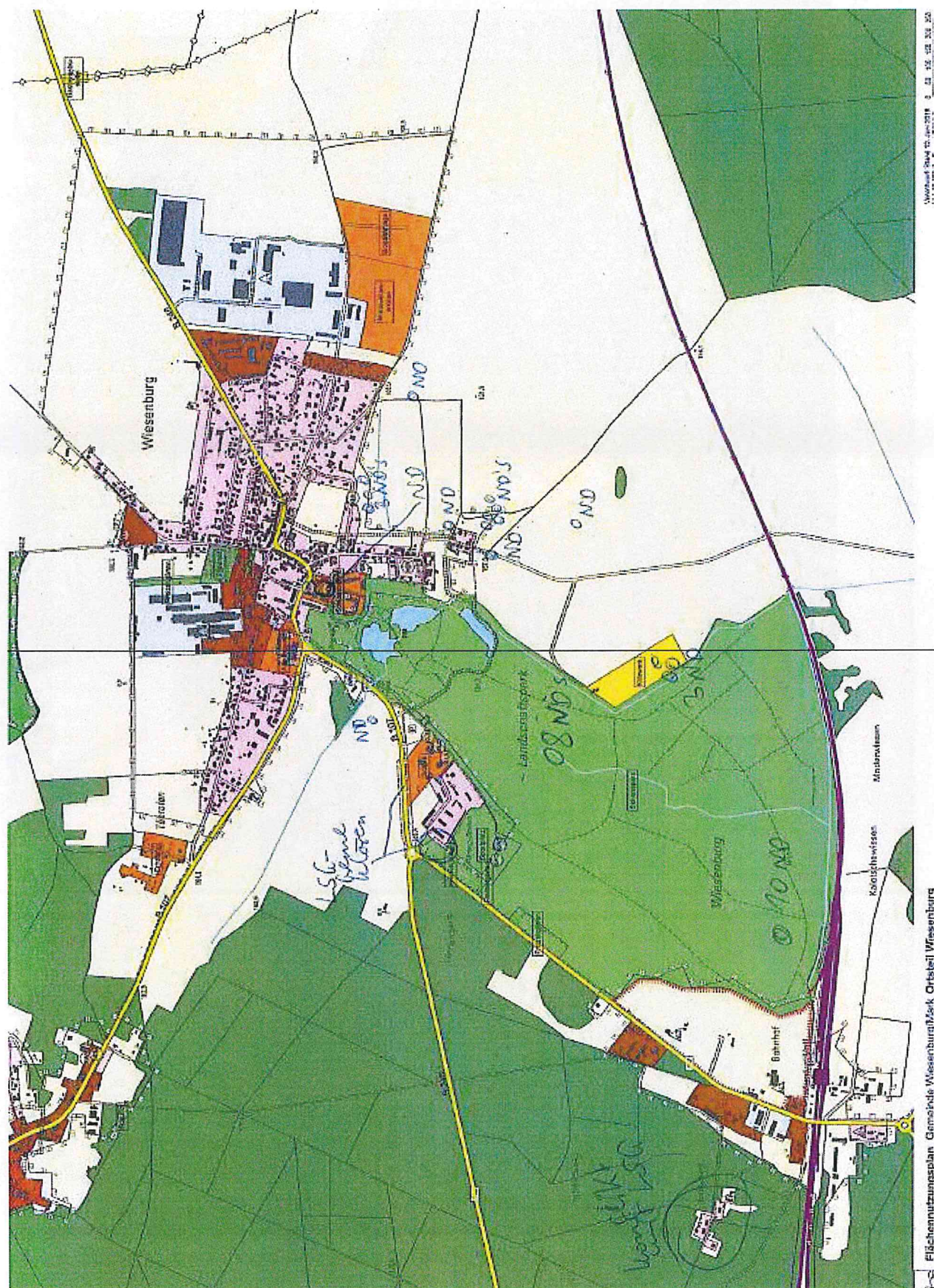


Anlage UNB: LSG-Konflikte



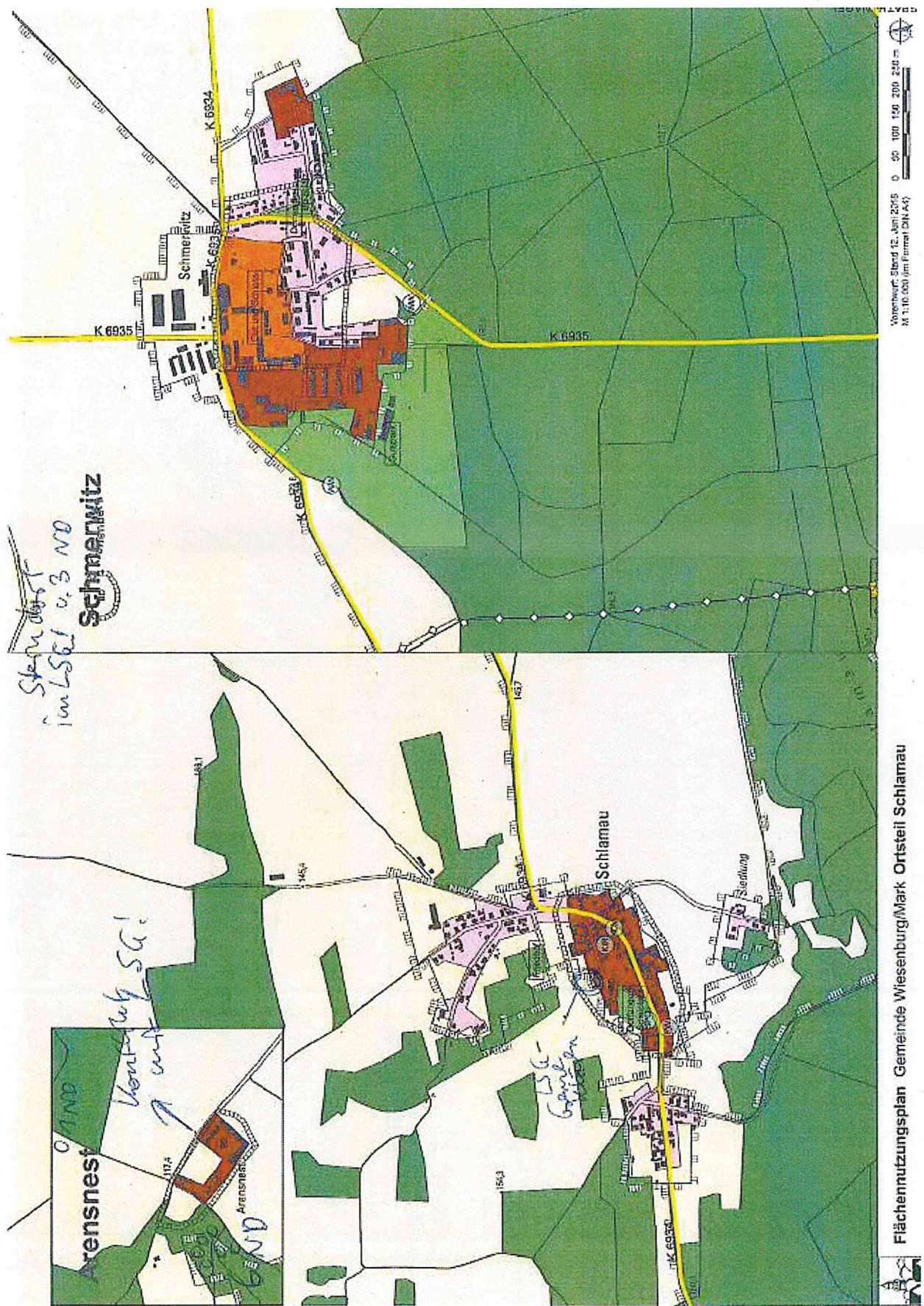


Flächennutzungsplan Gemeinde Wiesenburg/Mark Ortsteil Neuhütten


Vorentwurf: Stand 12. Juni 2018
M 1:10.000 (im Format DIN A4)

0 50 100 150 200 250 m

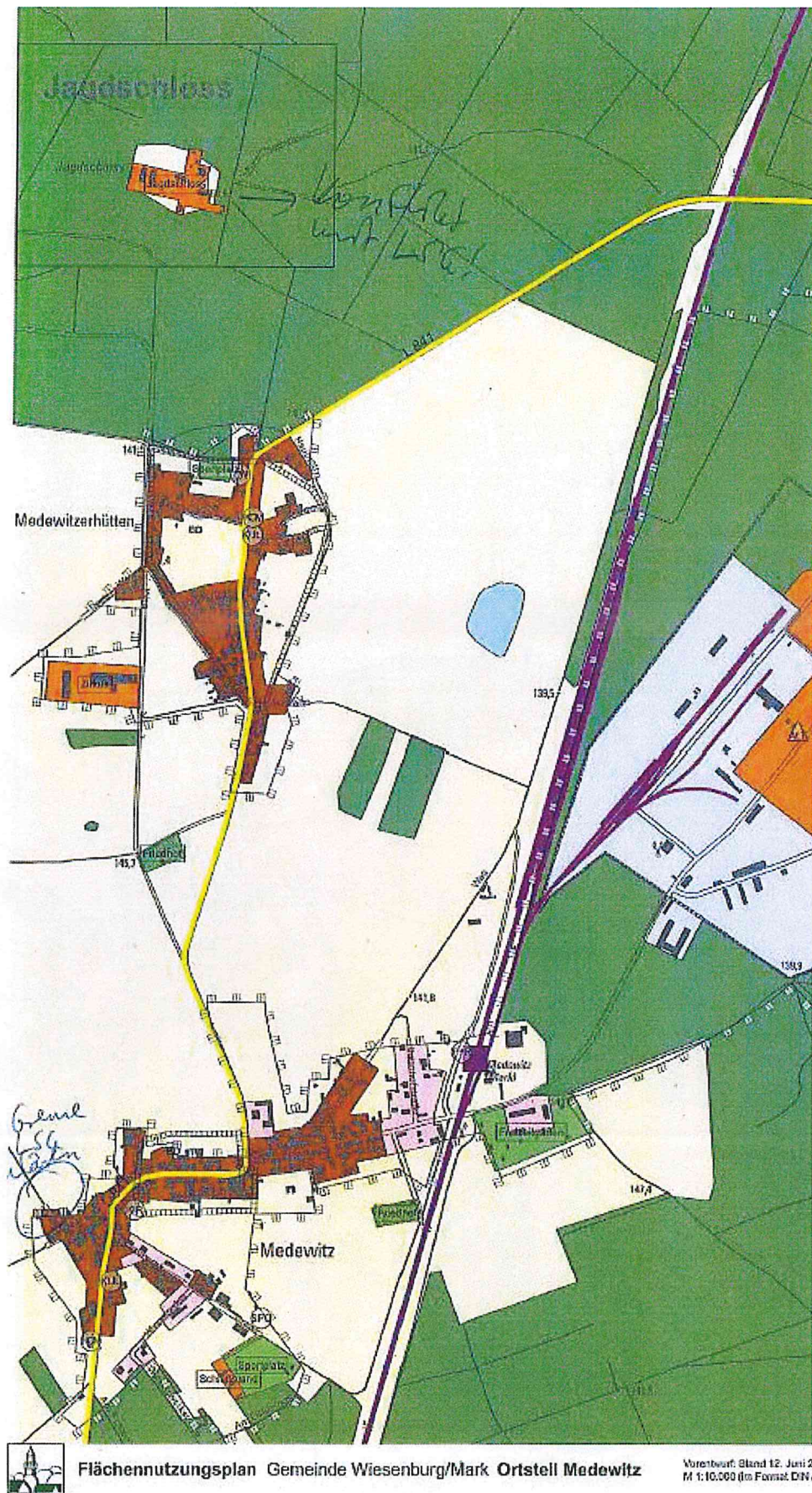


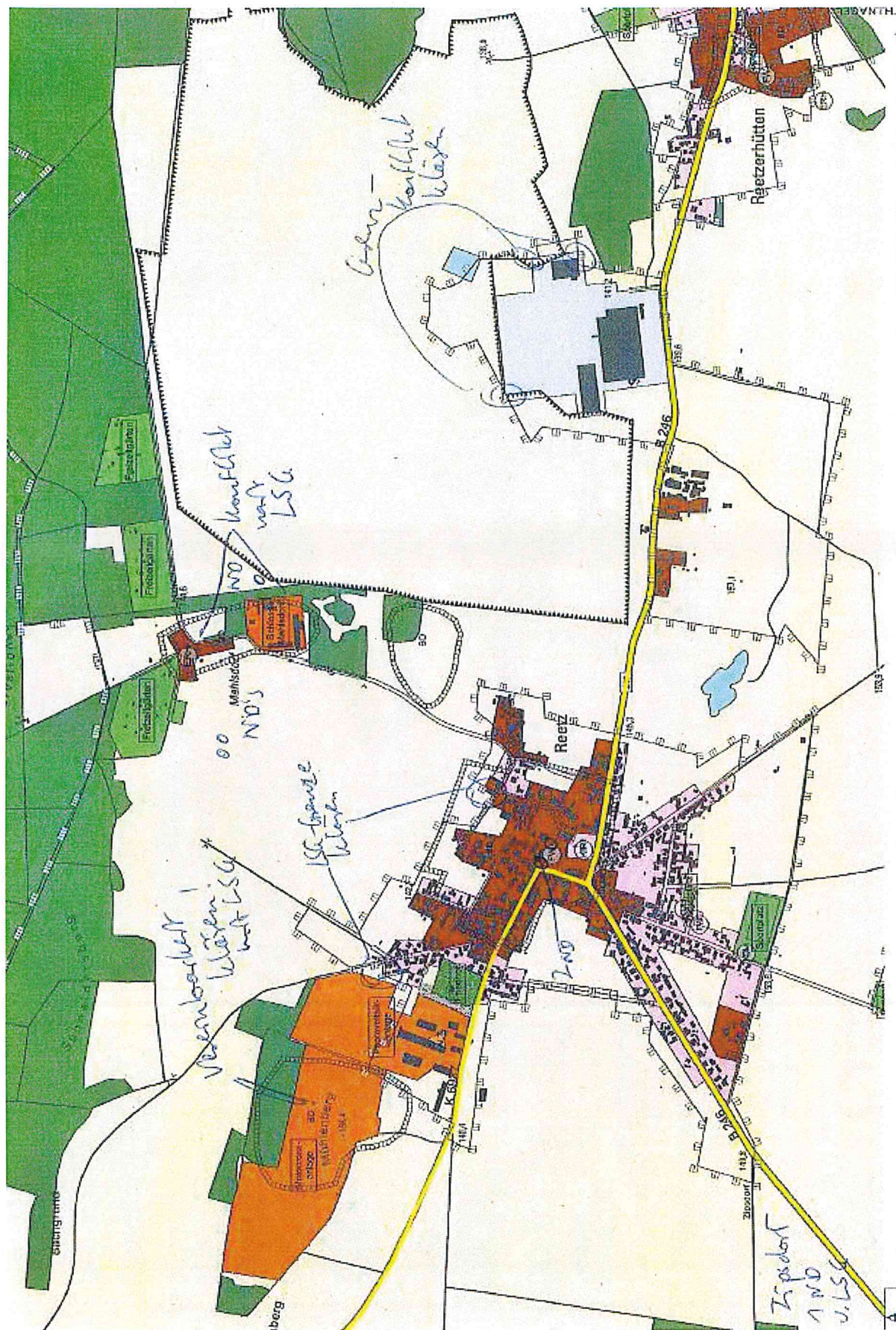


Flächennutzungsplan Gemeinde Wiesenburg/Mark Ortsteil Schlamau



Anlage_UNB.doc







Wasserhaarf: Stand 12. Juni 2010
M 1:10.000 (in Format DIN A4)

