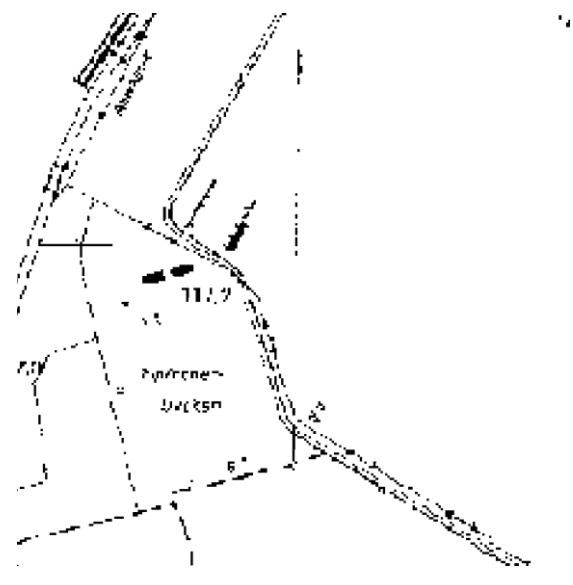
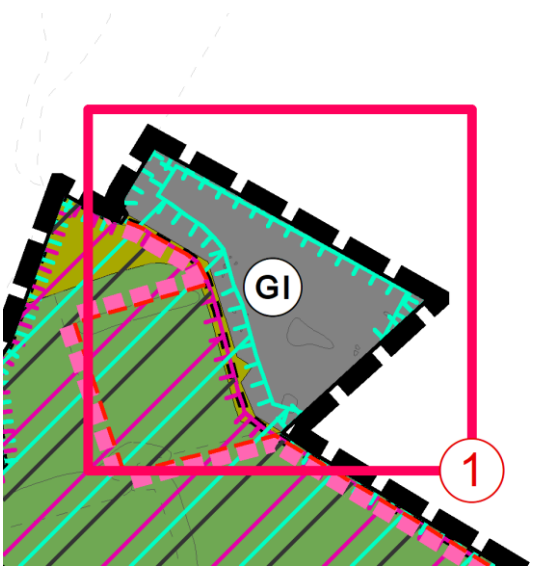
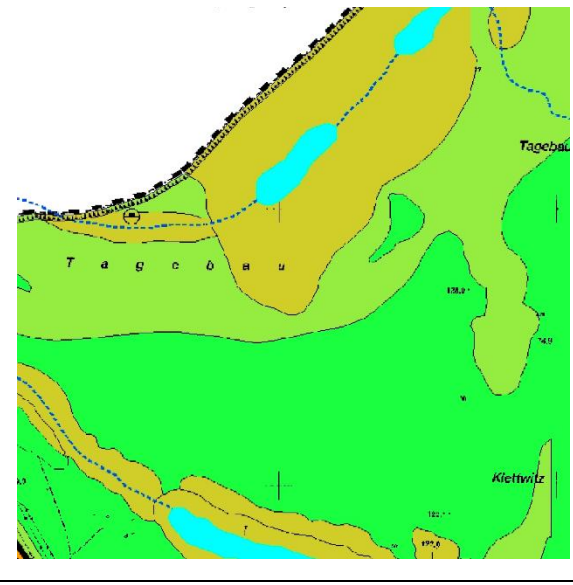
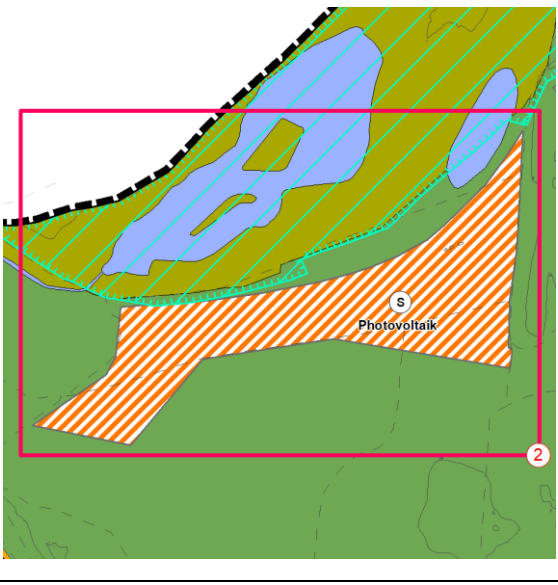
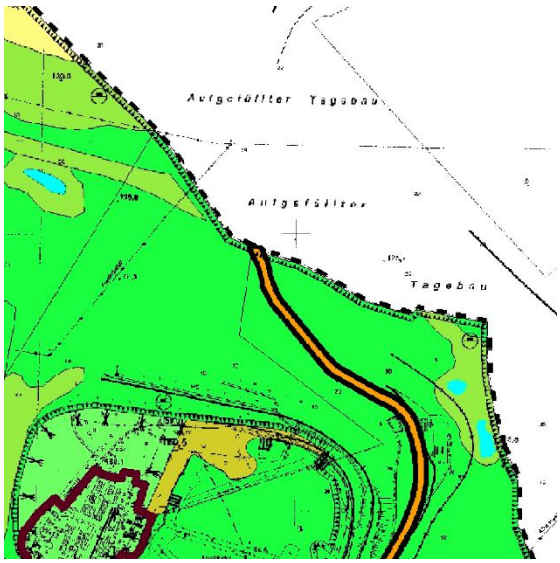
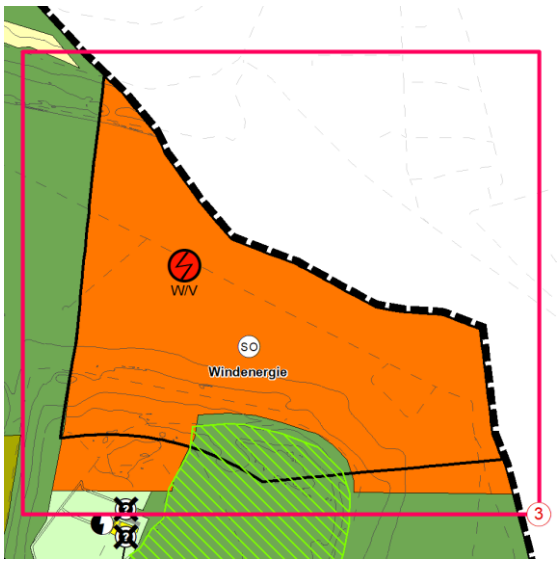
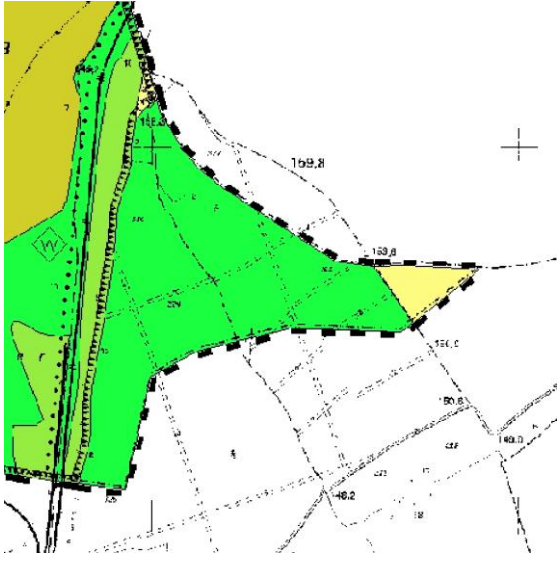
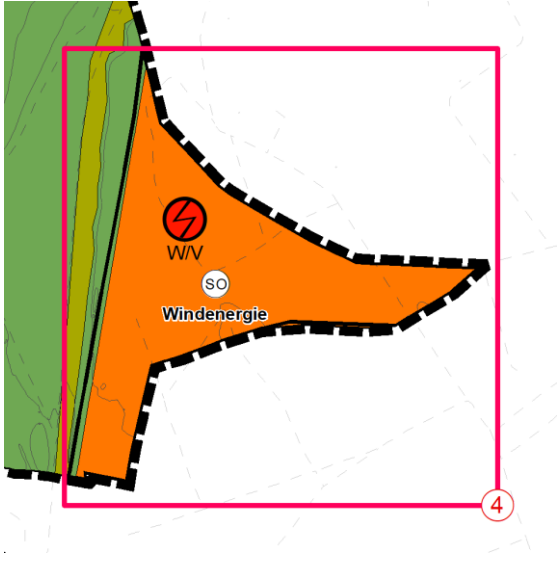

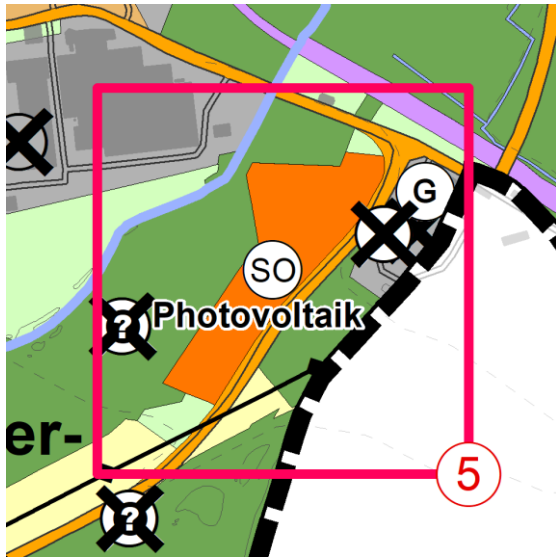


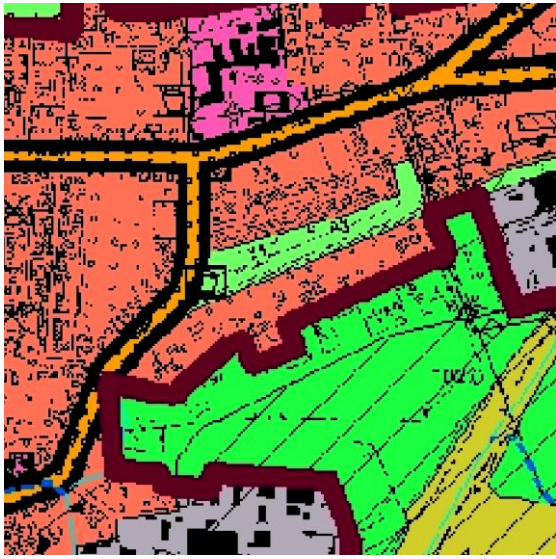
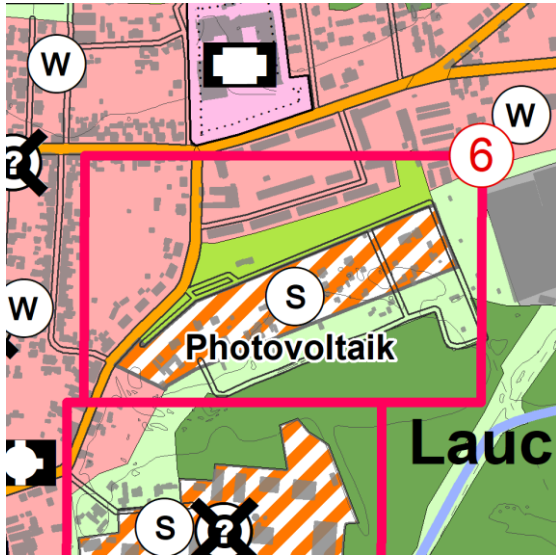
Änderungsbereich 1	An den Wolfsbergen, Kleinleipisch
Anpassung an einen Bebauungsplan	Flächengröße: ca. 6,3 ha
<p>Darstellung FNP 1998</p> 	<p>Darstellung Gesamtfortschreibung 2026</p> 
Keine Nutzung	Industriegebiet

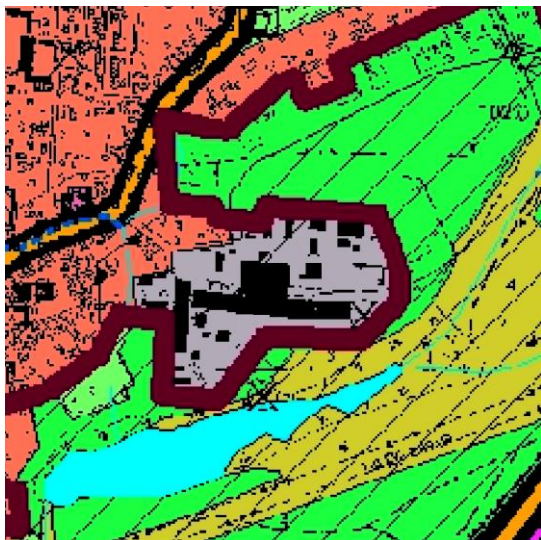
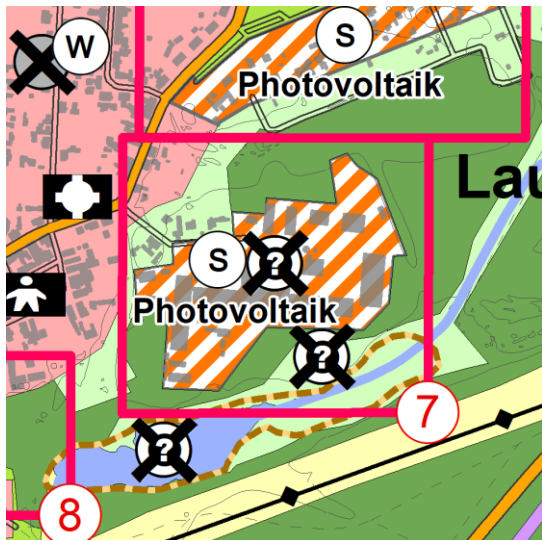
Änderungsbereich 2	Westlich Ksotebrau, südlich schwarze Keute
Geplante Baufläche, Entwicklungsziel der Stadt	Flächengröße: ca. 55,1 ha
<p>Darstellung FNP 1998</p> 	<p>Darstellung Gesamtfortschreibung 2026</p> 
Wald und extensiv Grünland	Sonderbaufläche Photovoltaik


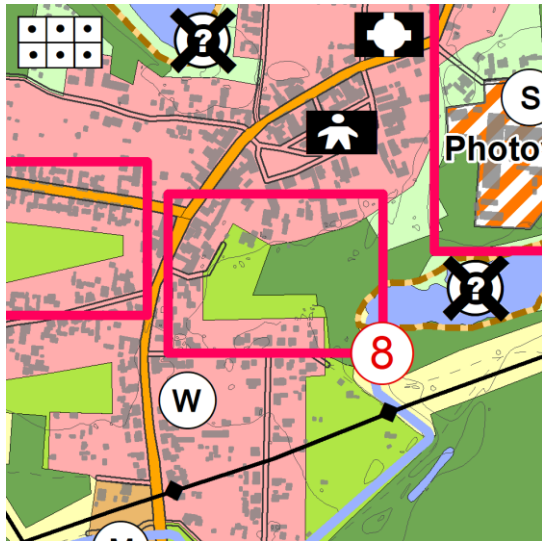
Änderungsbereich 3	Nördlich von Kostebrau
Anpassung an einen Bebauungsplan	Flächengröße: ca. 122,8 ha
<p>Darstellung FNP 1998</p> 	<p>Darstellung Gesamtfortschreibung 2026</p> 
Wald, Grünland	Sondergebiet Windenergie


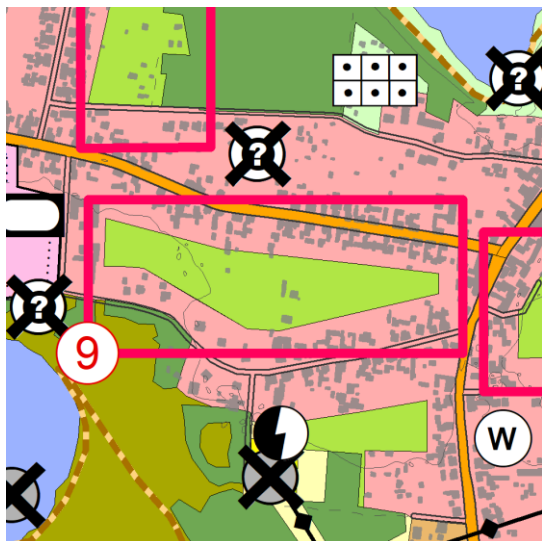
Änderungsbereich 4	Östlich von Kostebrau
Anpassung an einen Bebauungsplan	Flächengröße: ca. 35,7 ha
<p>Darstellung FNP 1998</p> 	<p>Darstellung Gesamtfortschreibung 2026</p> 
Wald und Ackerfläche	Sondergebiet Windenergie


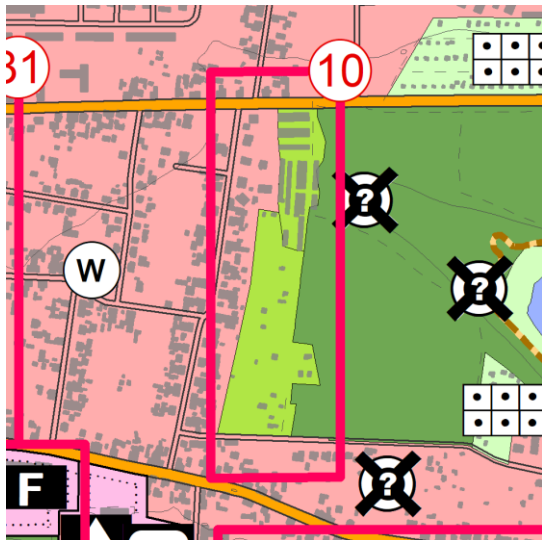
Änderungsbereich 5	Bahnhofstraße, Lauchhammer-Ost
Anpassung an einen Bebauungsplan	Flächengröße: ca. 3,7 ha
Darstellung FNP 1998	Darstellung Gesamtfortschreibung 2026
	
Gewerbe, Wald und Versorgungsfläche	Sondergebiet Photovoltaik

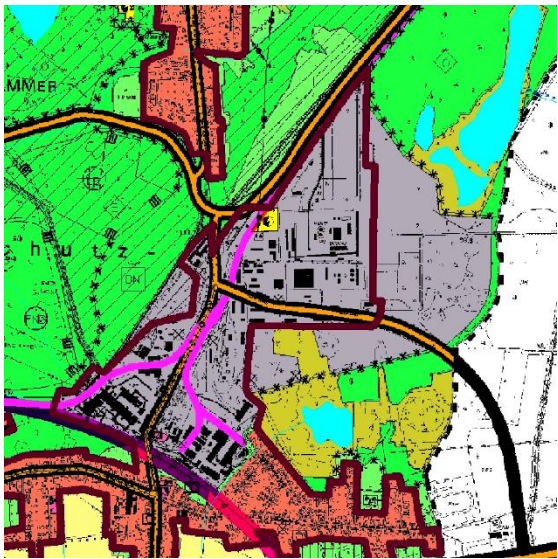

Änderungsbereich 6	Pappelweg, Lauchhammer-Ost
Geplante Baufläche, Entwicklungsziel der Stadt	Flächengröße: ca. 3,8 ha
Darstellung FNP 1998	Darstellung Gesamtfortschreibung 2026
	
Wohnbaufläche und Wald	Sonderbaufläche Photovoltaik


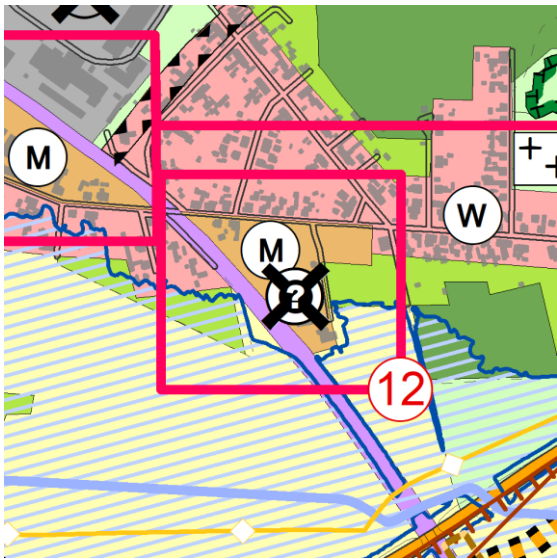
Änderungsbereich 7	Wilhelm-Külz-Straße, Lauchhammer-Ost
Geplante Baufläche, Entwicklungsziel der Stadt	Flächengröße: ca. 6,5 ha
Darstellung FNP 1998	Darstellung Gesamtfortschreibung 2026
	
Gewerbe und Wald	Sonderbaufläche Photovoltaik


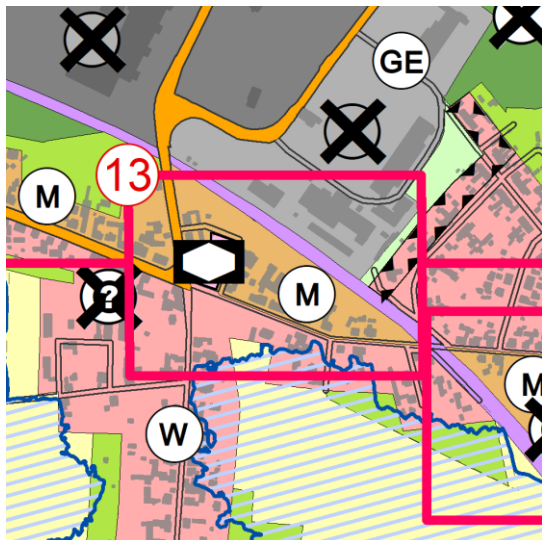
Änderungsbereich 8	Wilhelm-Külz-Straße, Lauchhammer-Ost
Anpassung an die Realnutzung, Flächenrücknahme	Flächengröße: ca. 2,1 ha
Darstellung FNP 1998	Darstellung Gesamtfortschreibung 2026
	
Wohnbaufläche	Grünfläche und Wald

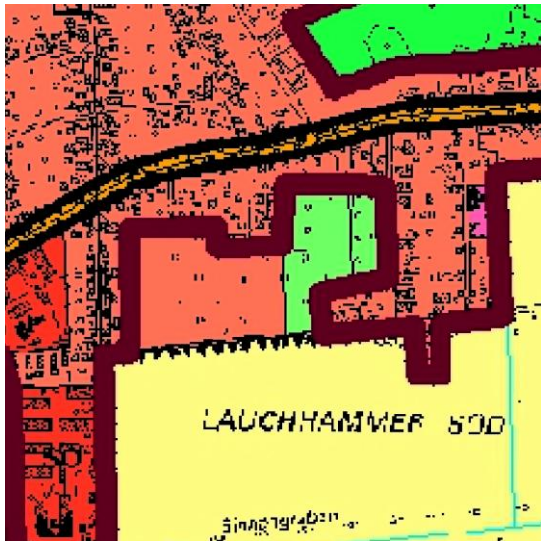
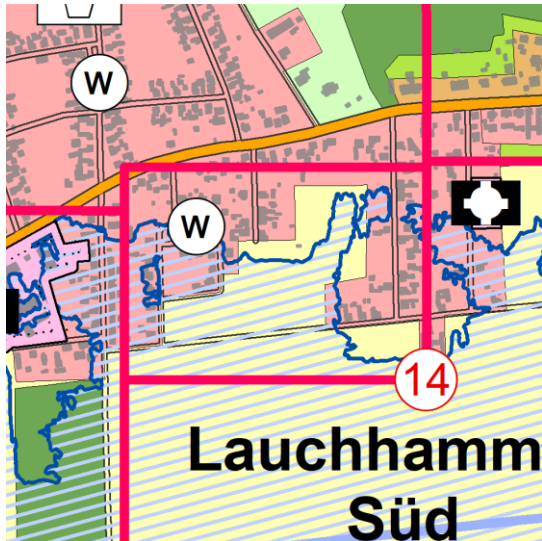
Änderungsbereich 9	Naundorfer Straße / Windmühlenstraße, Lauchhammer Ost
	Flächengröße: ca. 3,4 ha
Darstellung FNP 1998	Darstellung Gesamtfortschreibung 2026
	
Wohnbaufläche	Grünfläche


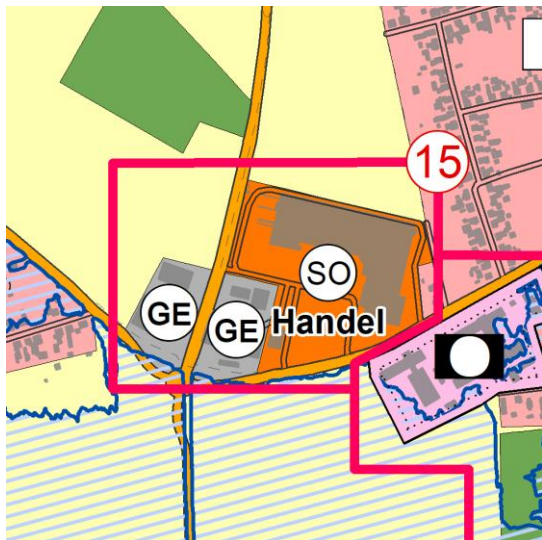
Änderungsbereich 10	Östlich Lutherstraße, Lauchhammer-Mitte
Anpassung an die Realnutzung	Flächengröße: ca. 4,4 ha
Darstellung FNP 1998	Darstellung Gesamtfortschreibung 2026
	
Wohnbaufläche und Grünfläche	Wohnbaufläche und Grünfläche


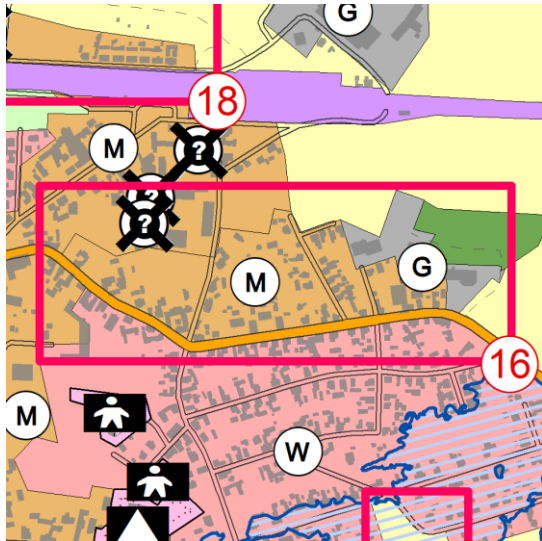
Änderungsbereich 11	IKW-Straße, Industriestraße, Emanuelstraße. Torfstichallee, Lauchhammer-Süd
Anpassung an vier Bebauungspläne	Flächengröße: ca. 132,9 ha
Darstellung FNP 1998	Darstellung Gesamtfortschreibung 2026
	
Gewerbliche Baufläche und Wald	Industrie- / Gewerbegebiet, Versorgung Elektr.

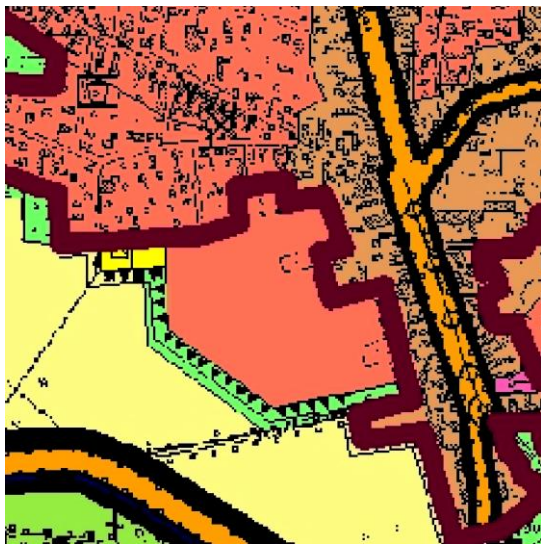
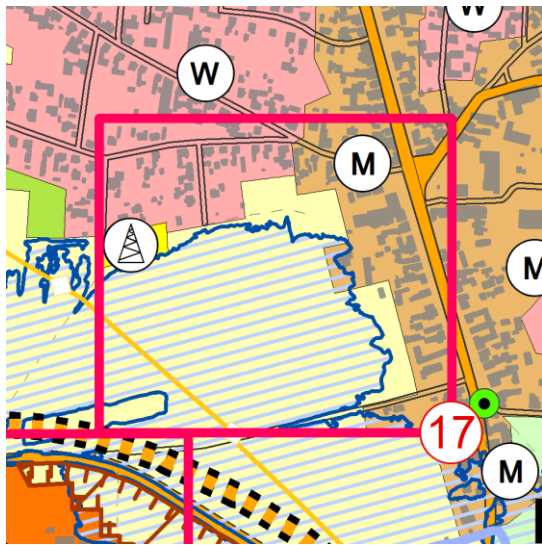
Änderungsbereich 12	Schwarzheiderstraße, Lauchhammer-Süd
Anpassung an die Realnutzung	Flächengröße: ca. 2,2 ha
Darstellung FNP 1998	Darstellung Gesamtfortschreibung 2026
	
Wohnbaufläche und Grünfläche	Gemischte Baufläche


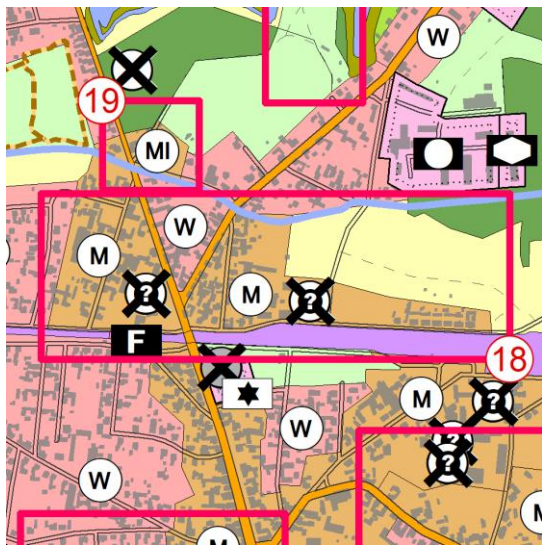
Änderungsbereich 13	Schwarzeiderstraße, Lauchhammer-Süd
Anpassung an die Realnutzung	Flächengröße: ca. 2,8 ha
Darstellung FNP 1998	Darstellung Gesamtfortschreibung 2026
	
Wohnbaufläche und Grünfläche	Gemischte Baufläche


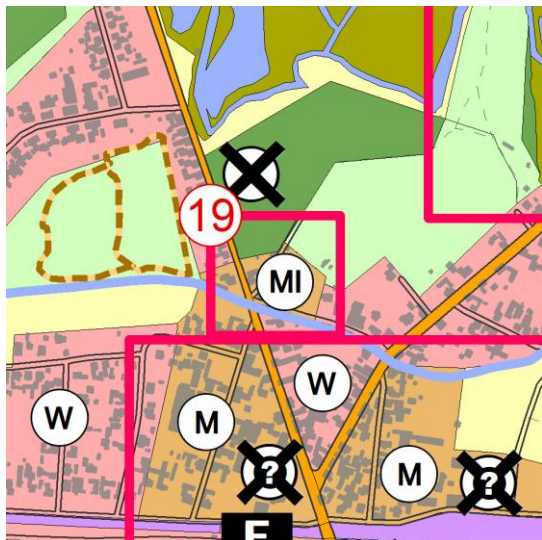
Änderungsbereich 14	Schmiedeweg, Lauchhammer-Süd
Anpassung an die Realnutzung, Flächenrücknahme	Flächengröße: ca. 3,8 ha
Darstellung FNP 1998	Darstellung Gesamtfortschreibung 2026
	
Wohnbaufläche und Grünfläche	Fläche für Landwirtschaft


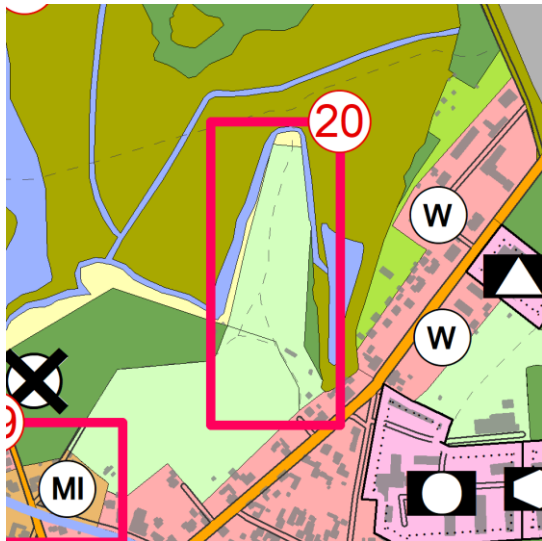
Änderungsbereich 15	Liebenwerdaer Straße, Lauchhammer-Süd
Anpassung an zwei Bebauungspläne	Flächengröße: ca. 7,7 ha
Darstellung FNP 1998	Darstellung Gesamtfortschreibung 2026
	
Gewerbliche Baufläche und Sonderbaufläche Einkauf	Gewerbegebiet und Sondergebiet Handel


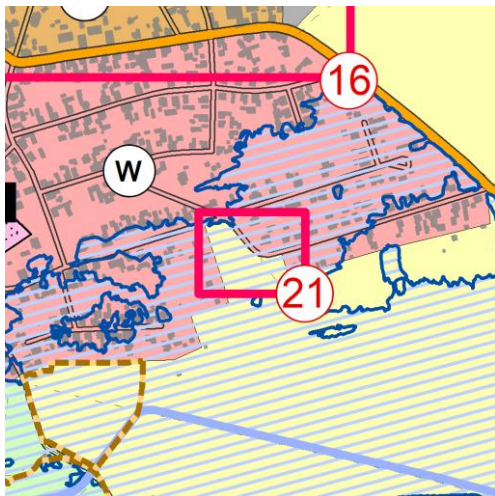
Änderungsbereich 16	Senftenberger Straße, Lauchhammer-West
Anpassung an die Realnutzung	Flächengröße: ca. 8,2 ha
Darstellung FNP 1998	Darstellung Gesamtfortschreibung 2026
	
Wohnbaufläche und Ackerfläche	Gemischte und Gewerbliche Baufläche

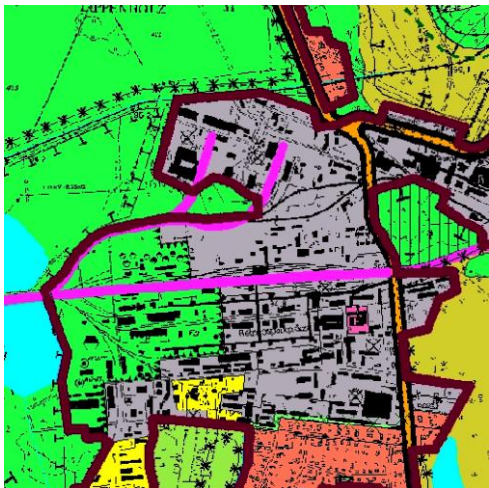
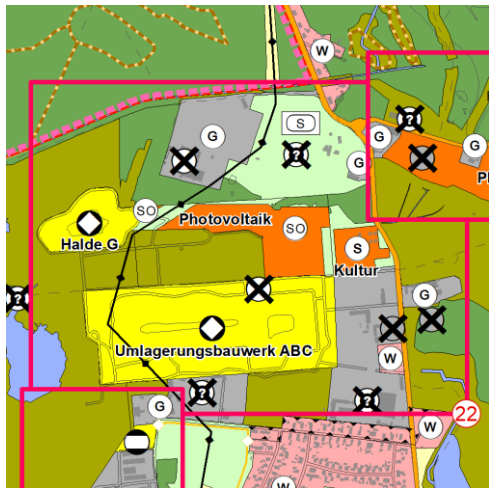
Änderungsbereich 17	Torgauer Straße, Lauchhammer-West
	Flächengröße: ca. 7,0 ha
Darstellung FNP 1998	Darstellung Gesamtfortschreibung 2026
	
Wohnbaufläche	Fläche für Landwirtschaft

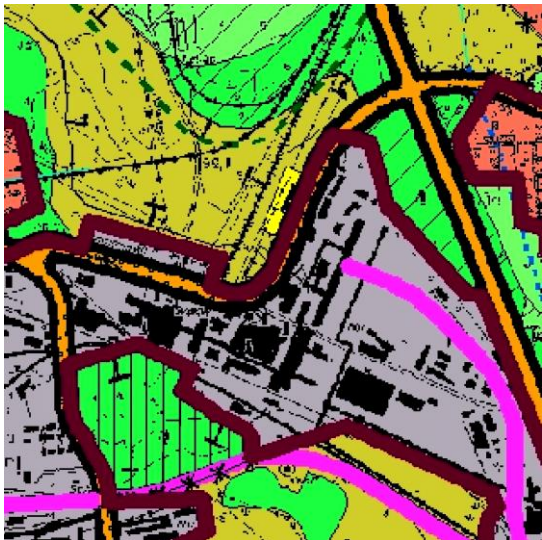
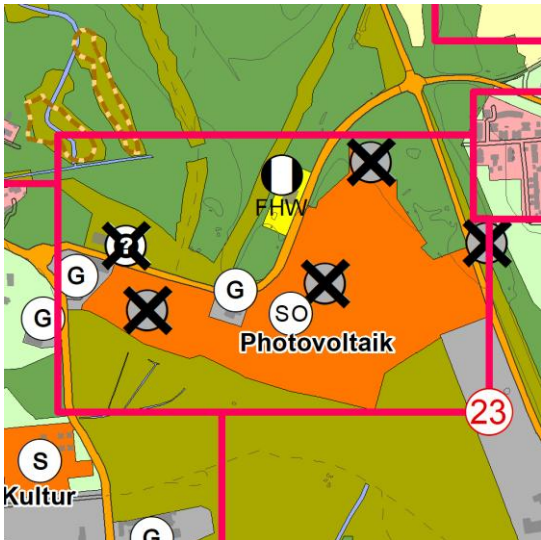
Änderungsbereich 18	Plessaer Straße, Kutteweg, Lauchhammer-West
Anpassung an die Realnutzung	Flächengröße: ca. 5,6 ha
Darstellung FNP 1998	Darstellung Gesamtfortschreibung 2026
	
Wohnbaufläche	Gemischte Baufläche

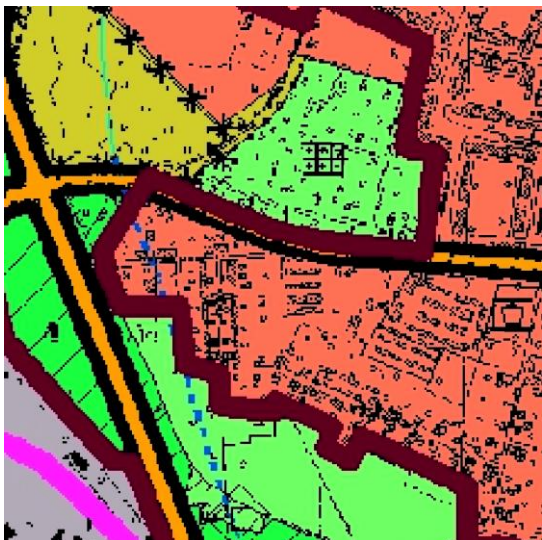
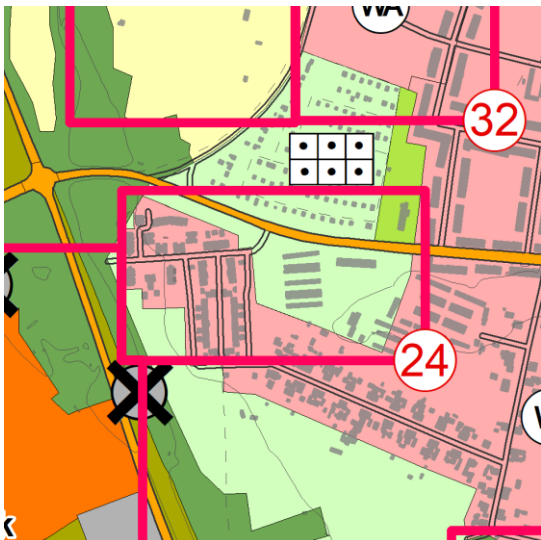
Änderungsbereich 19	Finsterwalder Straße, Lauchhammer-West
Anpassung an einen Bebauungsplan	Flächengröße: ca. 0,8 ha
Darstellung FNP 1998	Darstellung Gesamtfortschreibung 2026
	
Wohnbaufläche	Mischgebiet

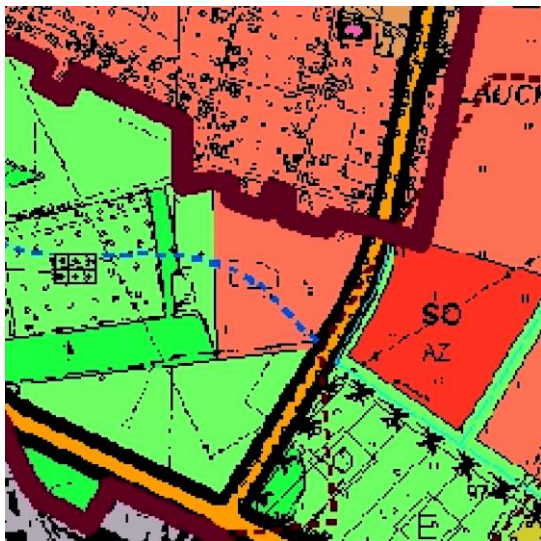
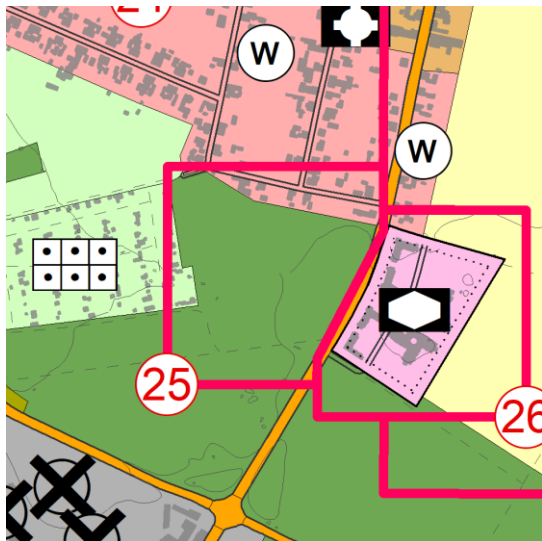
Änderungsbereich 20	Am Grubenteich, Lauchhammer-West
Anpassung an die Realnutzung, Flächenrücknahme	Flächengröße: ca. 2,5 ha
Darstellung FNP 1998	Darstellung Gesamtfortschreibung 2026
	
Wohnbaufläche	Grünfläche


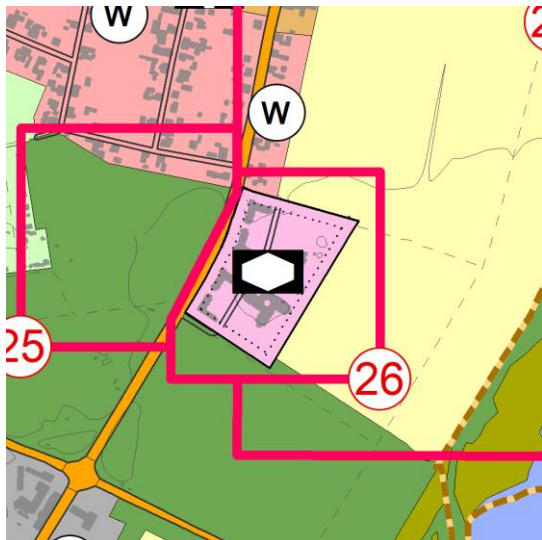
Änderungsbereich 21	Ruhlander Straße, Lauchhammer West
Anpassung an die Realnutzung, Flächenrücknahme	Flächengröße: ca. 0,7 ha
Darstellung FNP 1998	Darstellung Gesamtfortschreibung 2026
	
Wohnbaufläche	Sonderbaufläche Photovoltaik


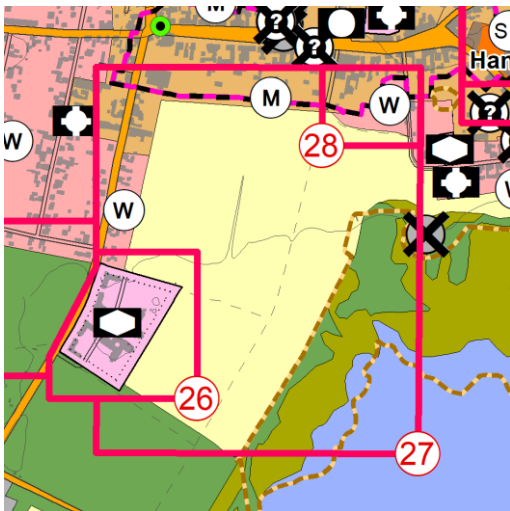
Änderungsbereich 22	Finsterwalder Straße, Lauchhammer West
Anpassung an einen Bebauungsplan	Flächengröße: ca. 69,6 ha
Darstellung FNP 1998	Darstellung Gesamtfortschreibung 2026
	
Gewerbliche Baufläche, Gemeinbedarf und Wald	Gewerbliche Baufläche, Wohnbaufläche, Versorgung, Sondergebiet Photovoltaik, Sonderbaufläche Kultur, Sukzession, Grünfläche Sondersport

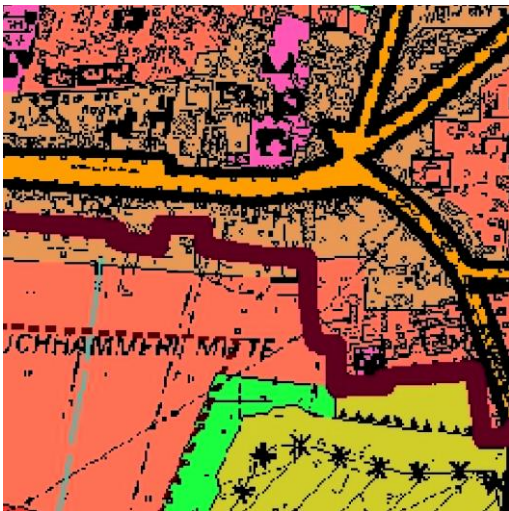
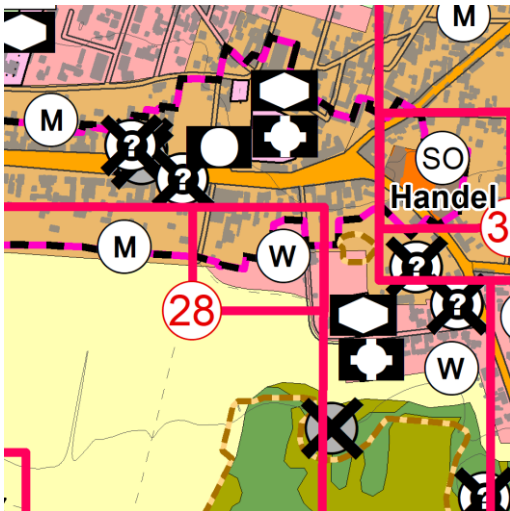
Änderungsbereich 23	Grundhofstraße, Lauchhammer-West
Anpassung an einen Bebauungsplan	Flächengröße: ca. 15,3 ha
Darstellung FNP 1998	Darstellung Gesamtfortschreibung 2026
	
Gewerbliche Baufläche	Sondergebiet Photovoltaik


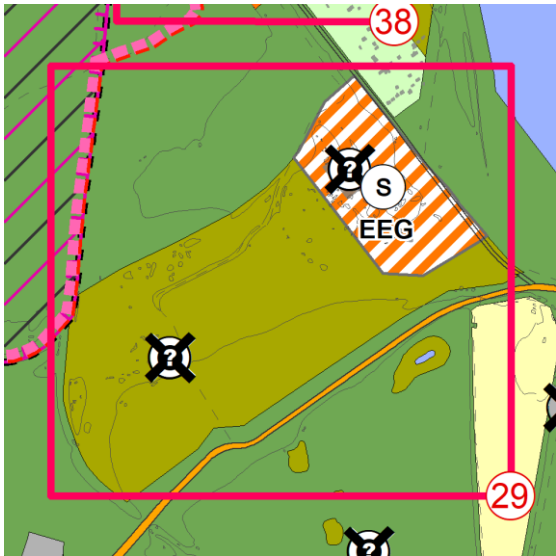
Änderungsbereich 24	Grundhofstraße, Lauchhammer-Mitte
Anpassung an die Realnutzung, Flächenrücknahme	Flächengröße: ca. 2,8 ha
Darstellung FNP 1998	Darstellung Gesamtfortschreibung 2026
	
Wohnbaufläche	Grünfläche

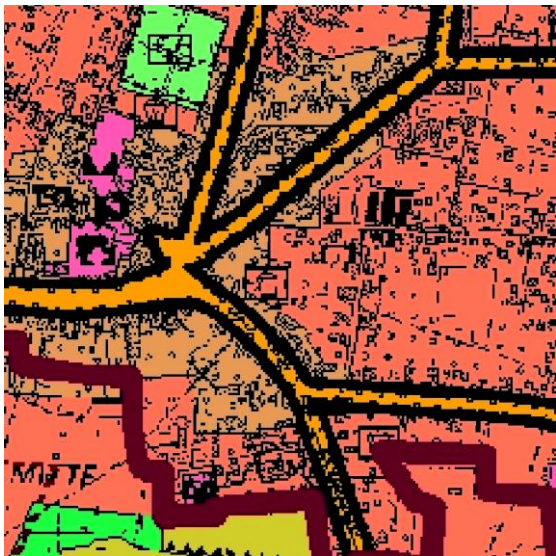
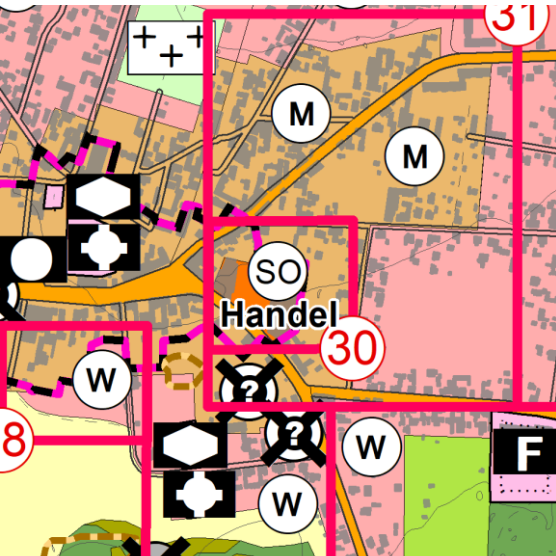
Änderungsbereich 25	Mückenberger Straße, Lauchhammer-Mitte
Anpassung an die Realnutzung, Flächenrücknahme	Flächengröße: ca. 3,7 ha
Darstellung FNP 1998	Darstellung Gesamtfortschreibung 2026
	
Wohnbaufläche	Fläche für Landwirtschaft und Wald

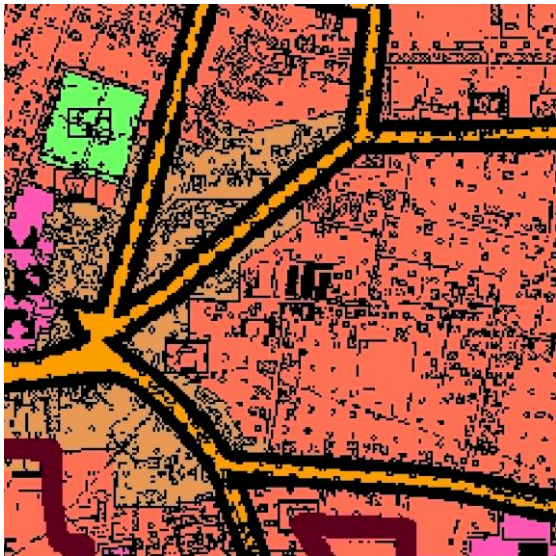
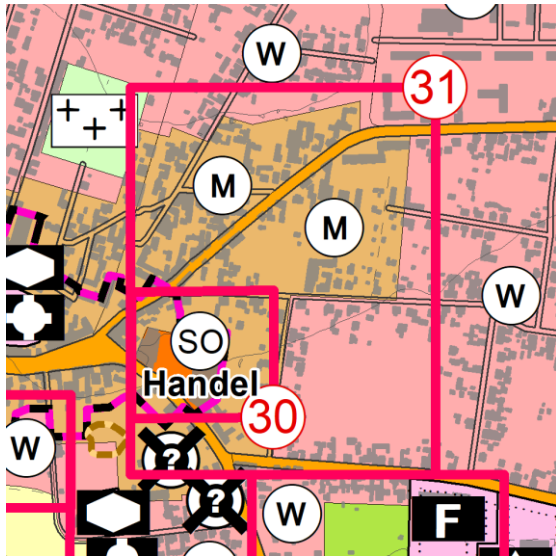
Änderungsbereich 26	Mückenberger Straße, Lauchhammer-Mitte
Anpassung an die Realnutzung	Flächengröße: ca. 3,1 ha
Darstellung FNP 1998	Darstellung Gesamtfortschreibung 2026
	
Sonderbaufläche und Grünfläche	Gemeinbedarfsfläche Soziales

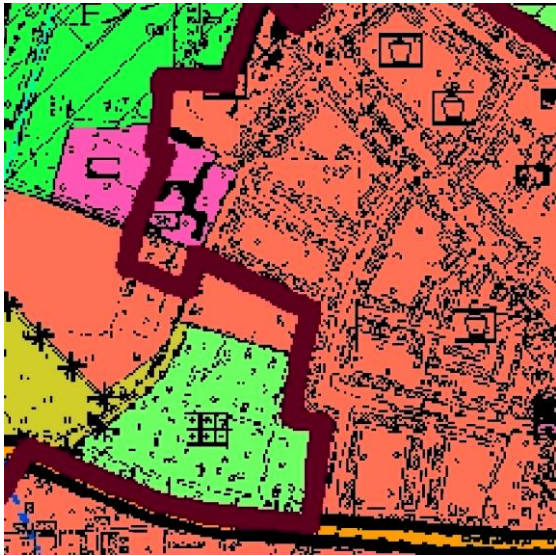
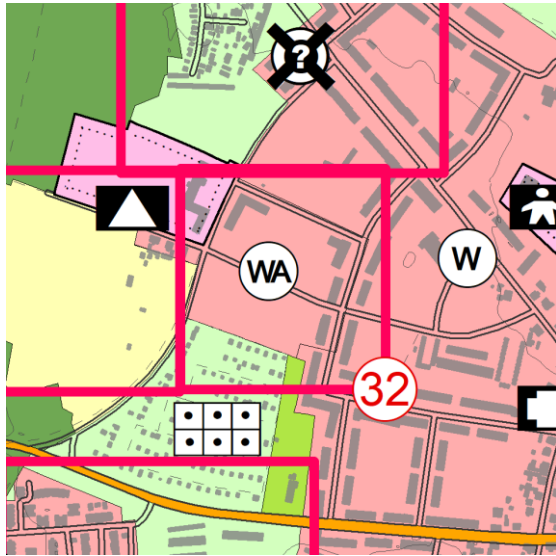
Änderungsbereich 27	Weg zum Altenheim, Mittelweg, Lauchhammer-Mitte
Anpassung an die Realnutzung, Flächenrück- nahme	Flächengröße: ca. 19,5 ha
<p style="text-align: center;">Darstellung FNP 1998</p> 	<p style="text-align: center;">Darstellung Gesamtfortschreibung 2026</p> 
Wohnbaufläche	Fläche für Landwirtschaft


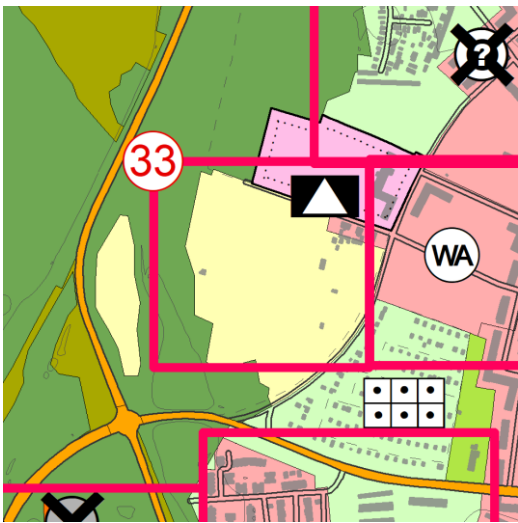
Änderungsbereich 28	Mittelweg, Dittrich-Heßmer-Platz, Lauchhammer-Mitte
Änderung der Baufläche, Entwicklungsziel der Stadt	Flächengröße: ca. 0,8 ha
<p style="text-align: center;">Darstellung FNP 1998</p> 	<p style="text-align: center;">Darstellung Gesamtfortschreibung 2026</p> 
Gemischte Baufläche und Wohnbaufläche	Wohnbaufläche

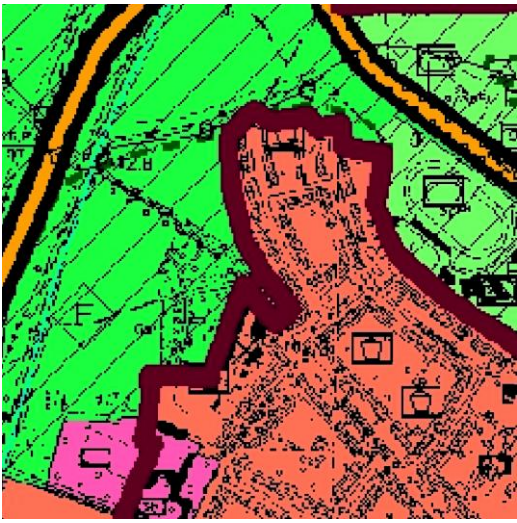
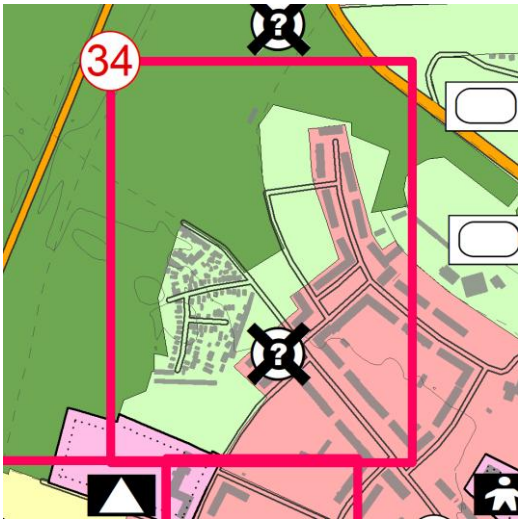
Änderungsbereich 29	Straße am Koynsee, Kleinleipisch / Koyn
Geplante Baufläche, Entwicklungsziel der Stadt	Flächengröße: ca. 27,8 ha
Darstellung FNP 1998	Darstellung Gesamtfortschreibung 2026
	
Gewerbliche Baufläche	Sonderbaufläche EEG und Sukzession


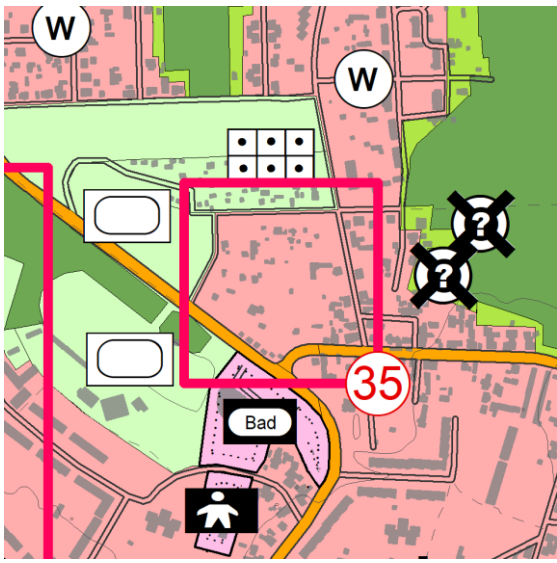
Änderungsbereich 30	Ortrander Straße, Lauchhammer-Mitte
Anpassung an einen Bebauungsplan	Flächengröße: ca. 0,8 ha
Darstellung FNP 1998	Darstellung Gesamtfortschreibung 2026
	
Wohnbaufläche	Sondergebiet Handel

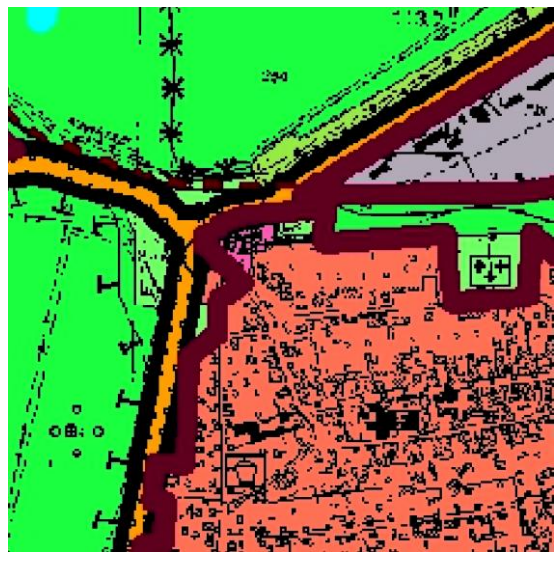
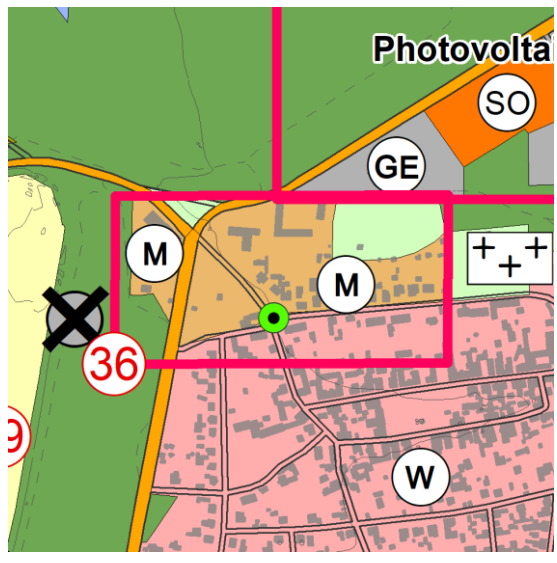
Änderungsbereich 31	Cottbuser Straße, Lauchhammer-Mitte
Anpassung an die Realnutzung	Flächengröße: ca. 6,6 ha
Darstellung FNP 1998	Darstellung Gesamtfortschreibung 2026
	
Wohnbaufläche	Gemischte Baufläche

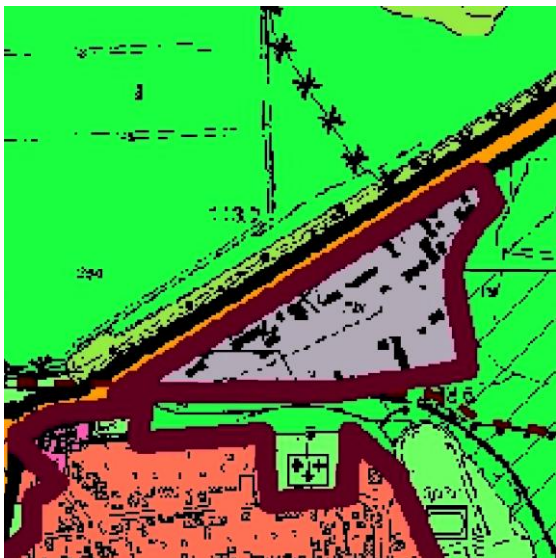
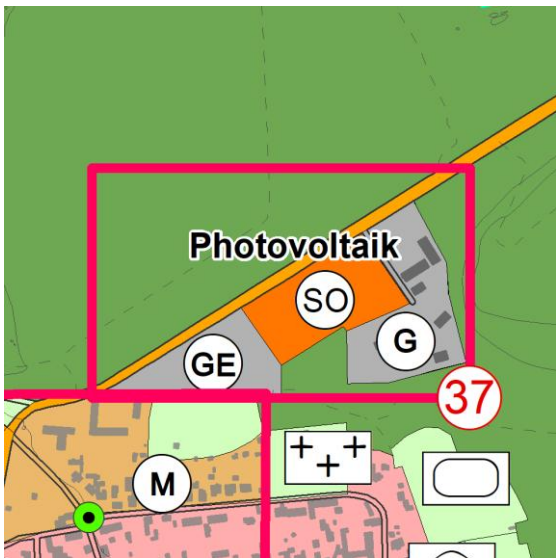
Änderungsbereich 32	Vogelherdweg, Lauchhammer-Mitte
Anpassung an einen Bebauungsplan	Flächengröße: ca. 4,1 ha
Darstellung FNP 1998	Darstellung Gesamtfortschreibung 2026
	
Wohnbaufläche	Allgemeines Wohngebiet

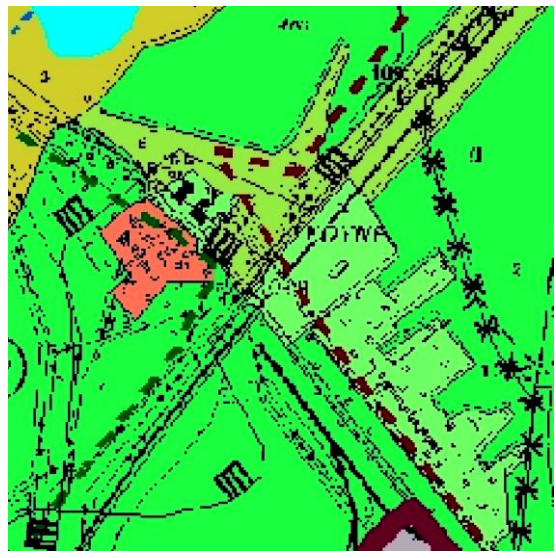
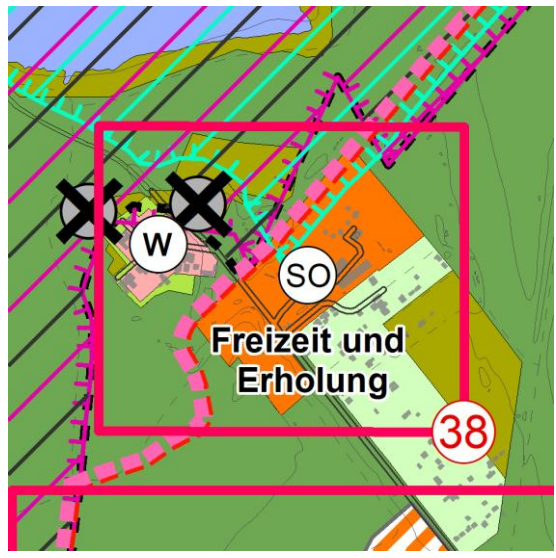
Änderungsbereich 33	Heinrich-Zille-Straße, Lauchhammer-Mitte
Anpassung an die Realnutzung, Flächenrücknahme	Flächengröße: ca. 6,2 ha
Darstellung FNP 1998	Darstellung Gesamtfortschreibung 2026
	
Wohnbaufläche	Fläche für Landwirtschaft

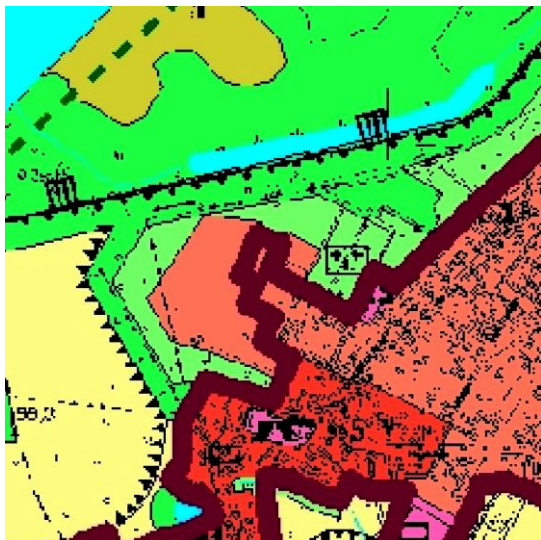
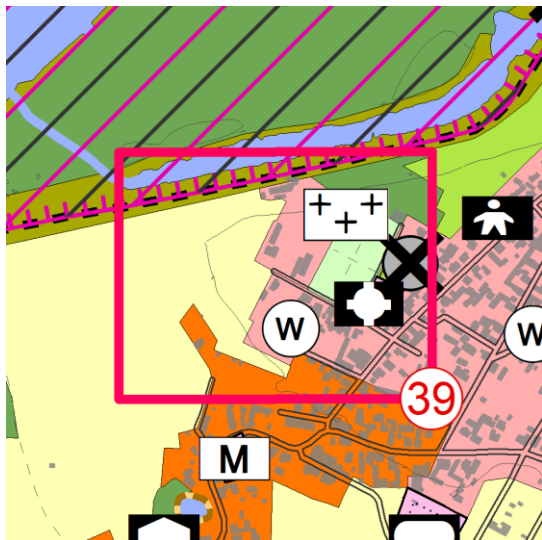
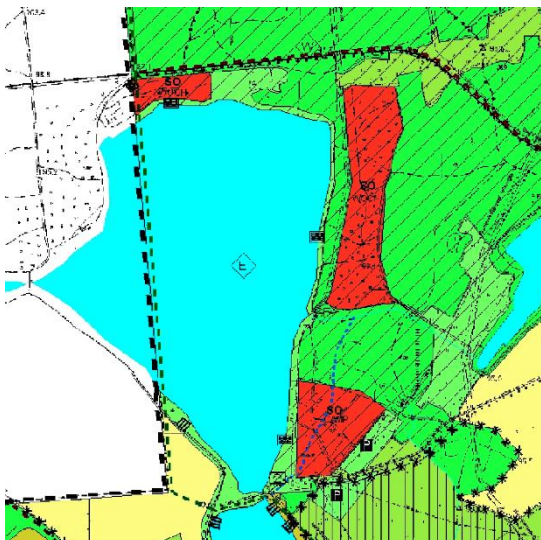
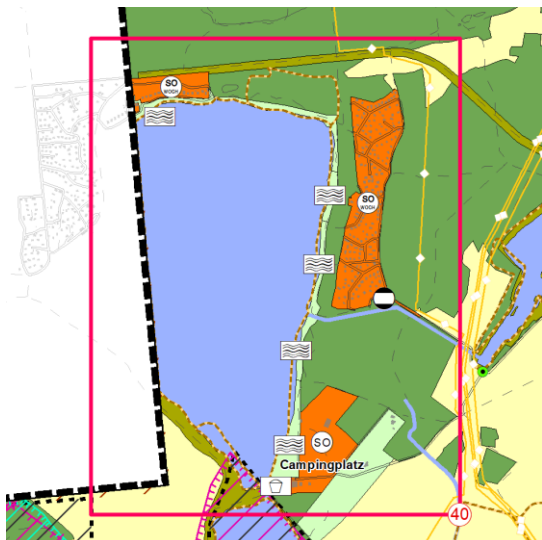
Änderungsbereich 34	Am Waldstadion, Werner-Seelenbinder-Straße, Lauchhammer-Mitte
Anpassung an die Realnutzung, Flächenrücknahme	Flächengröße: ca. 7,8 ha
Darstellung FNP 1998	Darstellung Gesamtfortschreibung 2026
	
Wohnbaufläche und Wald	Grünfläche und Wald


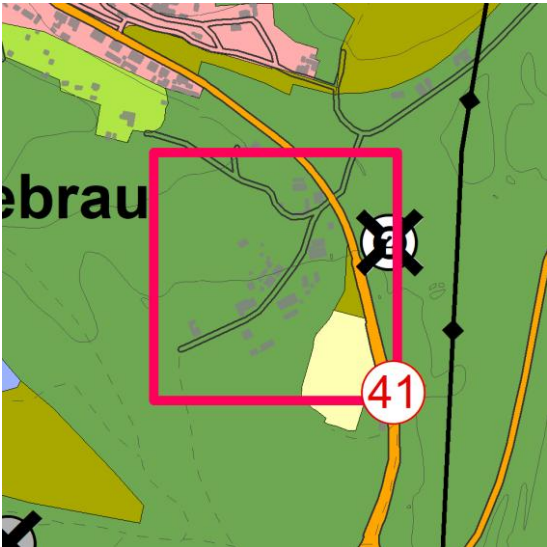
Änderungsbereich 35	Weinbergstraße, Buterberg, Lauchhammer-Mitte
Anpassung an die Realnutzung	Flächengröße: ca. 2,9 ha
Darstellung FNP 1998	Darstellung Gesamtfortschreibung 2026
	
Grünfläche	Wohnbaufläche


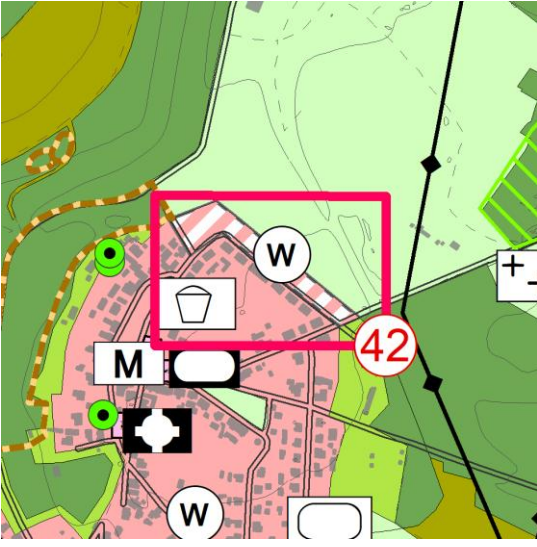
Änderungsbereich 36	Weinbergstraße, Nordstraße, Kleinleipisch
Anpassung an die Realnutzung	Flächengröße: ca. 5,1 ha
Darstellung FNP 1998	Darstellung Gesamtfortschreibung 2026
	
Wohnbaufläche, Grünfläche und Gemeinbedarfsfläche	Gemischte Baufläche


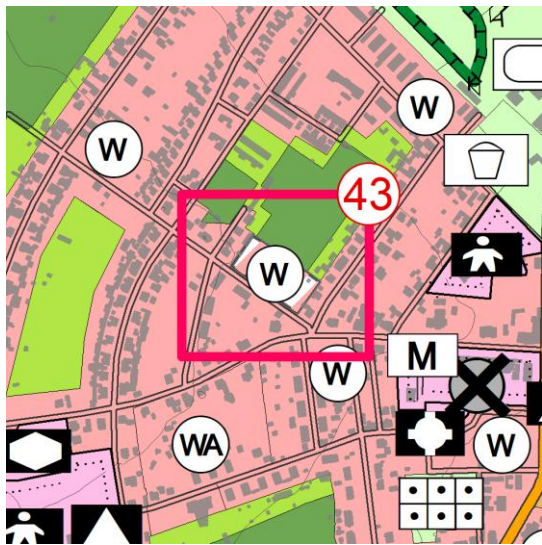
Änderungsbereich 37	Lichterfelder Straße, Kleinleipisch
Anpassung an einen Bebauungsplan	Flächengröße: ca. 5,7 ha
Darstellung FNP 1998	Darstellung Gesamtfortschreibung 2026
	
Gewerbliche Baufläche	Gewerbegebiet, Gewerbliche Baufläche und Sondergebiet Photovoltaik


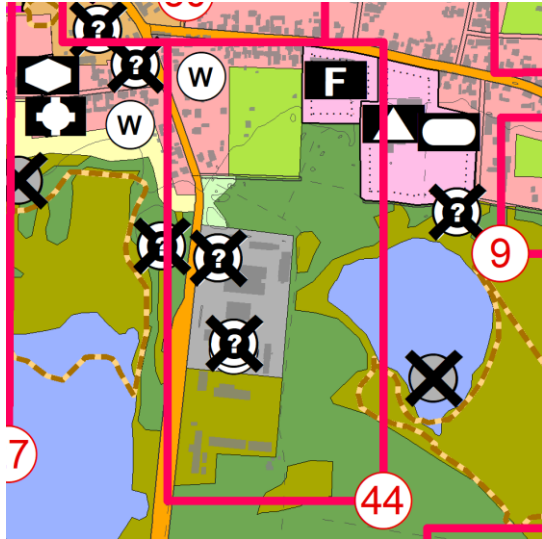
Änderungsbereich 38	Straße am Koynsee, Koyn
Anpassung an einen Bebauungsplan	Flächengröße: ca. 4,4 ha
Darstellung FNP 1998	Darstellung Gesamtfortschreibung 2026
	
Wald und Grünfläche	Sondergebiet Freizeit und Erholung


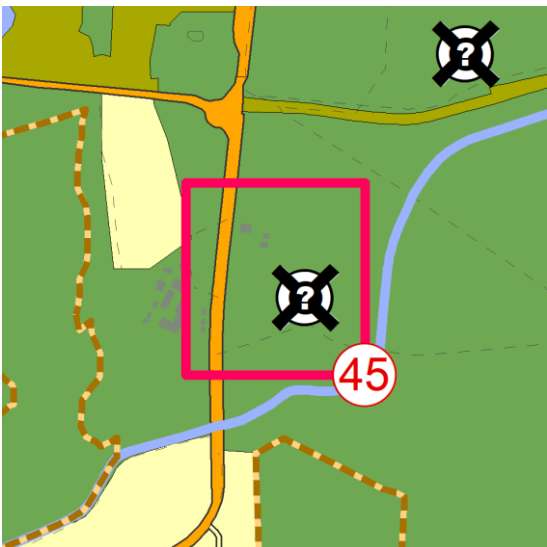
Änderungsbereich 39	Friedhofsweg, Grünwalde
	Flächengröße: ca. 6,7 ha
<p style="text-align: center;">Darstellung FNP 1998</p> 	<p style="text-align: center;">Darstellung Gesamtfortschreibung 2026</p> 
Wohnbaufläche und Grünfläche	Fläche für Landwirtschaft, Wohnbaufläche und Sonderbaufläche Tourismus
Änderungsbereich 40	Grünewalder Lauch, Grünwalde
Anpassung an einen Bebauungsplan	Flächengröße: ca. 36 ha
<p style="text-align: center;">Darstellung FNP 1998</p> 	<p style="text-align: center;">Darstellung Gesamtfortschreibung 2026</p> 
Wald, Grünfläche, Sondergebiet Camping und Sondergebiet Erholung	Sondergebiet Camping u. Wochenendhaussiedlung, Versorgungsfläche Gas

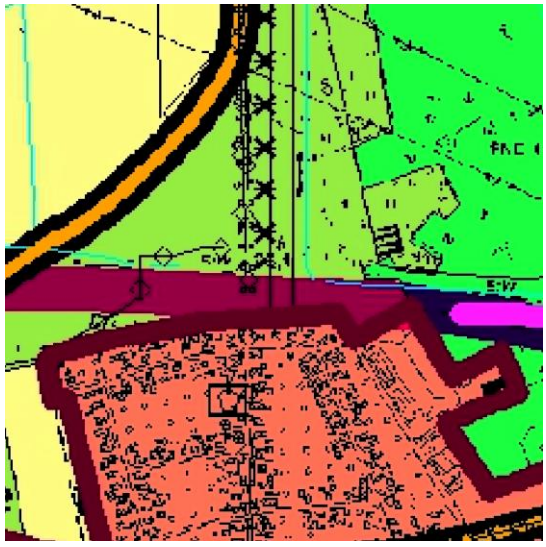
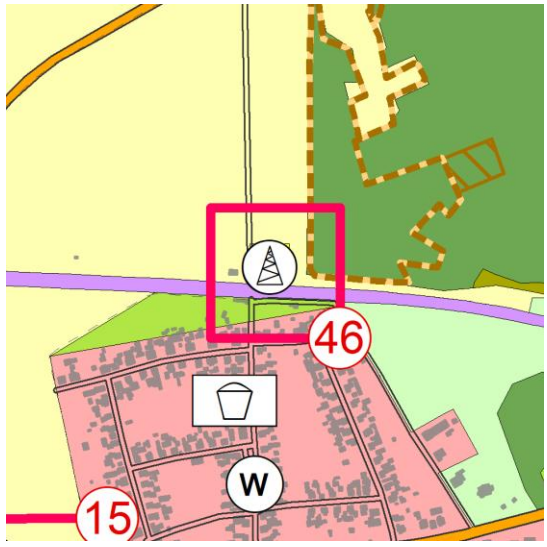
Änderungsbereich 41	Friedrichsthal, Kostebrau
Anpassung an die Realnutzung, Flächenrücknahme	Flächengröße: ca. 3,5 ha
Darstellung FNP 1998	Darstellung Gesamtfortschreibung 2026
	
Wohnbaufläche	Wald und Landwirtschaft

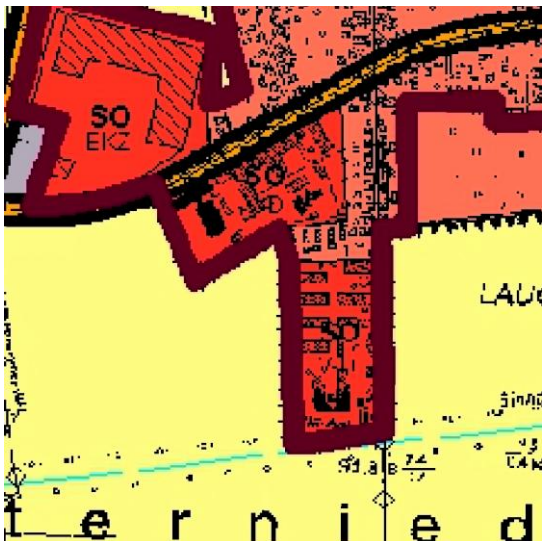
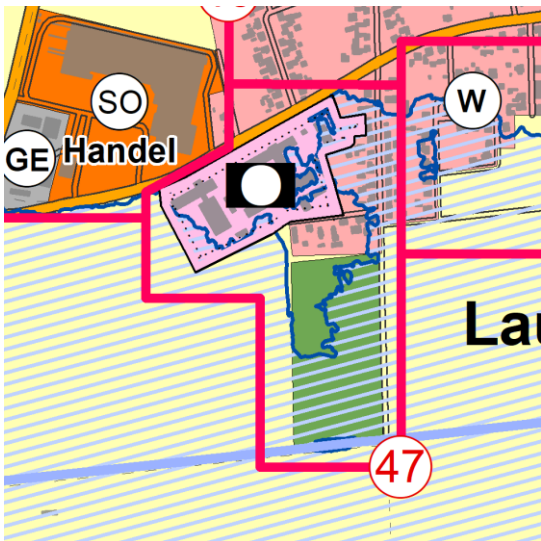
Änderungsbereich 42	Gartenweg, Kostebrau
Geplante Baufläche, Entwicklungsziel der Stadt	Flächengröße: ca. 0,9 ha
Darstellung FNP 1998	Darstellung Gesamtfortschreibung 2026
	
Grünfläche	Wohnbaufläche

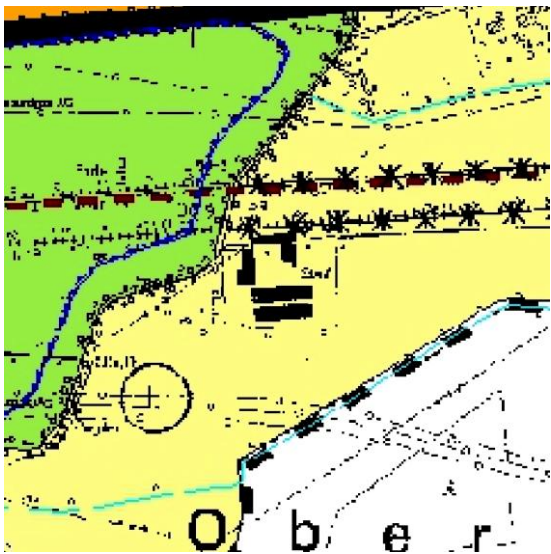
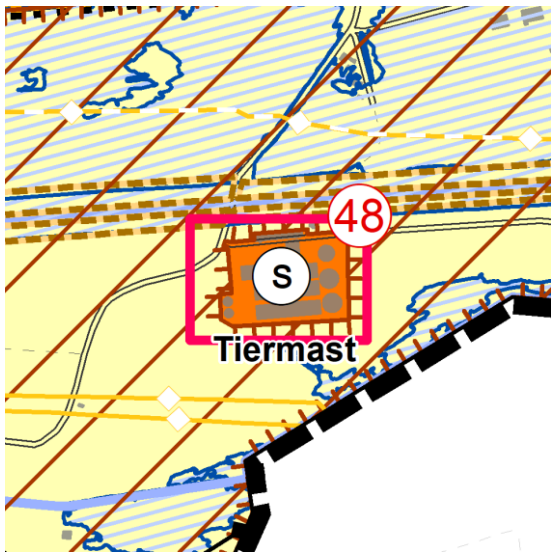
Änderungsbereich 43	Zum Waldblick, Lauchhammer-Ost
Geplante Baufläche, Entwicklungsziel der Stadt	Flächengröße: ca. 0,6 ha
Darstellung FNP 1998	Darstellung Gesamtfortschreibung 2026
	
Wald	Wohnbaufläche


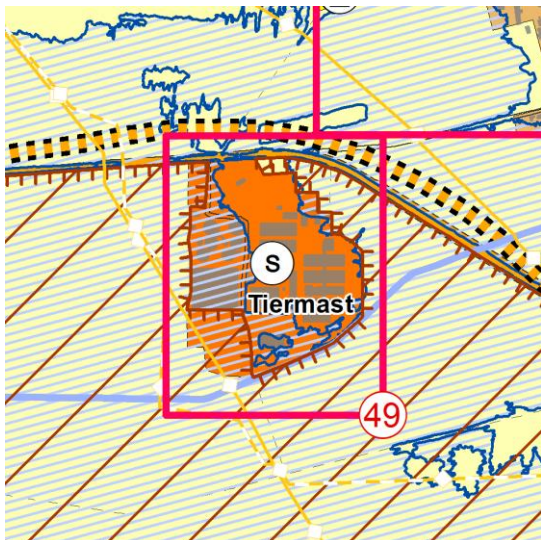
Änderungsbereich 44	Ortrander Straße, Lauchhammer-Mitte
Anpassung an die Realnutzung, Flächenrücknahme	Flächengröße: ca. 7,2 ha
Darstellung FNP 1998	Darstellung Gesamtfortschreibung 2026
	
Wohnbau- und gemischte Baufläche, Grünfläche und Wald	Gewerbliche Baufläche, Gemeinbedarfsfläche Feuerwehr, Hausgarten und Wald

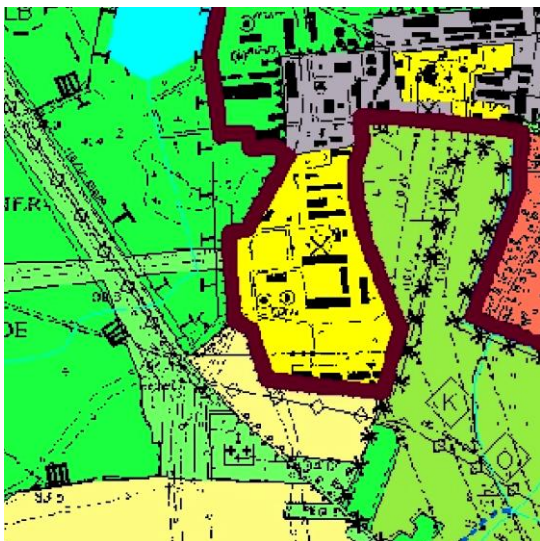
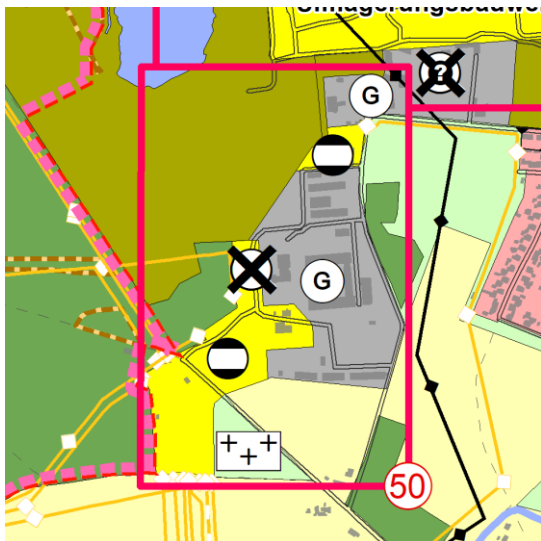
Änderungsbereich 45	Unterhammer, Lauchhammer-Süd
	Flächengröße: ca. 1,1 ha
Darstellung FNP 1998	Darstellung Gesamtfortschreibung 2026
	
Versorgungsfläche Abwasser	Wald

Änderungsbereich 46	ehemals Leninstraße, Lauchhammer-Süd
Anpassung an die Realnutzung	Flächengröße: ca. 0,3 ha
Darstellung FNP 1998	Darstellung Gesamtfortschreibung 2026
	
Extensive Grünlandbewirtschaftung	Versorgungsfläche Telekommunikation

Änderungsbereich 47	Grüne Aue, Schmiedeweg, Lauchhammer-Süd
Anpassung an die Realnutzung, Flächenrücknahme	Flächengröße: ca. 6,5 ha
Darstellung FNP 1998	Darstellung Gesamtfortschreibung 2026
	
Sondergebiet Verwaltung, Dienstleistungen	Gemeinbedarfsfläche Verwaltung und Wald

Änderungsbereich 48	Forststraße, Lauchhammer-Süd
Anpassung an die Realnutzung	Flächengröße: ca. 2,0 ha
Darstellung FNP 1998	Darstellung Gesamtfortschreibung 2026
	
Ackerfläche	Sonderbaufläche Tiermast

Änderungsbereich 49	Torgauer Straße, Lauchhammer-West
Anpassung an die Realnutzung	Flächengröße: ca. 10,3 ha
Darstellung FNP 1998	Darstellung Gesamtfortschreibung 2026
	
Extensive Grünlandbewirtschaftung	Sonderbaufläche Tiermast

Änderungsbereich 50	Franz-Mehring-Straße, Lauchhammer-West
Anpassung an die Realnutzung	Flächengröße: ca. 13,8 ha
Darstellung FNP 1998	Darstellung Gesamtfortschreibung 2026
	
Gewerbliche Baufläche, Versorgungsflächen Fernwärme u. Elektro, Ackerfläche, Grünfläche	Gewerbliche Baufläche, Versorgungsfläche Gas und Wald

