







Zeichenerklärung

-  Geltungsbereich des Flächennutzungsplans
-  Bergbauberechtigung¹
-  Altbergbaugebiet¹
-  Baubeschränkungsgebiet¹
-  Tagebaugrenzen²
-  Kippenbebauung³

Quelle(n):

- 1 Landesamt für Bergbau, Geologie und Rohstoffe Brandenburg, WebFeature-Service Bergbau, Stand: 24.03.2026
- 2 Lausitzer und Mitteldeutsche Bergbau-Verwaltungsgesellschaft mbH, Geodatenportal, Stand: 19.03.2026
- 3 Landesamt für Bergbau, Geologie und Rohstoffe Brandenburg, Datenübergabe im Rahmen der Voranhörung, Stand: 04.04.2024

Lagebezug: ETRS89 UTM Zone 33
Hauptkarte: © DTK25 / LGB 2024

Stadt Lauchhammer

Flächennutzungsplan Stadt Lauchhammer
8. Änderung zur Gesamtfortschreibung



Entwurf Übersicht Bergbau

Auftraggeber:

Stadt Lauchhammer,
Liebenwerdaer Straße 69, 01979 Lauchhammer

Projekt-Nr.: 2023200.65

Plan-/ Anlage-Nr.: B-5.1

Bearb.: C. Pfohl
GIS: C. Pfohl
Geprüft: E. Nowak

Datum: 30.04.2026



BJÖRNSEN BERATENDE INGENIEURE

Björnsen Beratende Ingenieure GmbH | Dohnanyistraße 28 | 04103 Leipzig
Telefon Nr.: 0341/962759-0 | www.bjoernsen.de