













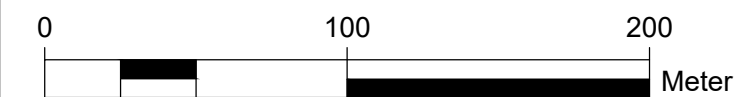
LEGENDE BIOTOPTYPEN

01130		Gräben
032001		ruderales Pionier-, Gras- und Staudenfluren; weitgehend ohne Gehölzbewuchs (Gehölzdeckung < 10%)
0511201		Frischwiesen weitgehend ohne spontanen Gehölzbewuchs (< 10 % Gehölzdeckung)
07115		Feldgehölzähnliche im Siedlungsbereich
07190		standorttypischer Gehölzsaum an Gewässern
09130		intensiv genutzte Äcker
10112		Grabeland
12311		Industrie-, Gewerbe-, Handels- und Dienstleistungsflächen (in Betrieb); mit geringem Grünflächenanteil
12312		Industrie-, Gewerbe-, Handels- und Dienstleistungsflächen (in Betrieb); mit hohem Grünflächenanteil
12261		Wohn- und Mischgebiete, Einzel- und Reihenhausbau mit Ziergärten
12400		Biogasanlage
12610		Straßen
12740		Lagerflächen

SONSTIGES

	Geltungsbereich des vorhabenbezogenen Bebauungsplans
	Baugrenze

MAßSTAB: 1 : 2.500



Biotoptypenkartierung

zum vorhabenbezogenen Bebauungsplan
"Erweiterung Biogasanlage Neulewin 2"
der Gemeinde Neulewin

Stand Februar 2026



MIKAVI Planung GmbH
Mühlenstraße 28
17349 Schönbeck
info@mikavi-planung.de

