



LAND BRANDENBURG

Brandenburgisches Landesamt
für Denkmalpflege und
Archäologisches Landesmuseum
Abteilung Bodendenkmalpflege /
Archäologisches Landesmuseum

Brandenburgisches Landesamt für Denkmalpflege und Archäologisches Landesmuseum
Wünsdorfer Platz 4-5 | D-15806 Zossen

Planungsbüro Petrick GmbH & Co. KG
Frau Antje Kämmerer
Hebbelstr. 38
14469 Potsdam

Wünsdorfer Platz 4-5
D-15806 Zossen (Ortsteil Wünsdorf)
Internet: www.bldam-brandenburg.de

Dezernat Bodendenkmalpflege
Referat Großvorhaben / Sonderprojekte /
Braunkohle
Bearbeiterin: Dott.ssa Christine Pontenagel
Telefon: 03 37 02 / 211 14 06
Durchwahl: 03 37 02 / 211 18 23
Telefax: 03 37 02 / 211 15 01
E-Mail: christine.pontenagel@bldam.brandenburg.de

Wünsdorf, den 19. Mai 2025

Ihr Zeichen

Unser Zeichen
GV 2019:062a

Beteiligung nach § 2 (2) & § 4 (1) BauGB zum Vorentwurf der 1. Änderung und Erweiterung des BP Windpark "Podelzig-Lebus", hier Gemeinde Podelzig zum BP "Windpark Podelzig" der Gemeinde Podelzig
Hier: Fachliche Stellungnahme Träger Öffentlicher Belange zum Schutzgut Bodendenkmale im Vorhabenbereich

Sehr geehrte Frau Kämmerer,

im Bereich des o. g. Vorhabens sind **derzeit 2 Bodendenkmale** im Sinne des Gesetzes über den Schutz und die Pflege der Denkmale im Land Brandenburg (BbgDSchG) vom 24. Mai 2004 (GVBl. Bbg. 9, 215 ff) §§ 1 (1), 2 (1)-(2) registriert (siehe Anlage).¹

BD 60452 – Podelzig 11 – Siedlung Eisenzeit, Siedlung Neolithikum
BD i. B. 61217 – Klessin 18 – Siedlung Eisenzeit, Schlachtfeld Neuzeit

Bodendenkmale:

Bodendenkmale sind nach BbgDSchG §§ 1 (1), 2 (1)-(3), 7 (1) im öffentlichen Interesse und als Quellen und Zeugnisse menschlicher Geschichte und prägende Bestandteile der Kulturlandschaft des Landes Brandenburg geschützt. Sie dürfen bei Bau- und Erdarbeiten ohne vorherige **denkmalschutzbehördliche Erlaubnis** bzw. Erlaubnis durch Planfeststellung oder bauordnungsrechtliche Genehmigung und – im Falle erteilter Erlaubnis – ohne vorherige **fachgerechte Bergung und Dokumentation** nicht verändert bzw. zerstört werden (BbgDSchG §§ 7 <3>, 9 und 11 <3>). Alle

¹ Datenschutz und Datennutzungshinweis: Bodendenkmale (BD) können sowohl mit der Flächendarstellung als auch der ID-Nr. veröffentlicht werden, ein mittig eingefügtes Symbol = „BD“ ist hierbei hilfreich. Bodendenkmale in Bearbeitung (BD i. B.) dürfen nur ohne Flächendarstellung mit einem mittig eingefügten Symbol = „BD i. B.“ oder der Denkmal-ID-Nr. veröffentlicht werden, da es sich bei diesen Denkmalen um noch nicht – im Sinne des BbgDSchG § 3 – flurstückscharf abgegrenzte Flächen bzw. Eintragungen handelt.

Veränderungen und Maßnahmen an Bodendenkmalen sind nach Maßgabe der Denkmalschutzbehörde zu dokumentieren (BbgDSchG § 9 <3>). Für die fachgerechte Bergung und Dokumentation von betroffenen Bodendenkmalen ist nach BbgDSchG §§ 7 (3) und 11 (3) der Veranlasser **kostenpflichtig**. Zuwiderhandlungen können als Ordnungswidrigkeit mit einer Geldbuße von bis zu 500.000 Euro geahndet werden (BbgDSchG § 26 <4>).

In einem Abschnitt des Vorhabenbereichs besteht zudem aufgrund fachlicher Kriterien die **begründete Vermutung**, dass hier bislang noch nicht aktenkundig gewordene Bodendenkmale im Boden verborgen sind (siehe Anlage).

Die Vermutung gründet sich u. a. auf folgende Punkte:

- 1.) Bei den ausgewiesenen Bereichen handelt es sich um Areale, die in der Prähistorie siedlungsgünstige naturräumliche Bedingungen aufwiesen, da sie ehemals in Niederungs- bzw. Gewässernähe an der Grenze unterschiedlicher ökologischer Systeme lagen. Nach den Erkenntnissen der Urgeschichtsforschung in Brandenburg sind derartige Areale aufgrund der begrenzten Anzahl siedlungsgünstiger Flächen in einer Siedlungskammer als Zwangspunkte für die prähistorische Besiedlung anzusehen.
- 2.) Die ausgewiesenen Flächen entsprechen in ihrer Topographie derjenigen bekannter Fundstellen in der näheren Umgebung.
- 3.) In unmittelbarer Nähe der ausgewiesenen Flächen sind Bodendenkmale registriert, bei denen davon auszugehen ist, dass sie sich weit über die aktenkundig belegte Ausdehnung hinaus bis in die Vermutungsbereiche erstrecken.
- 4.) Im Umfeld des BD i. B. 61217 ist zudem mit weiteren schlachtfeldarchäologisch relevanten Funden, Spuren und Hinterlassenschaften zu rechnen.
- 5.) In einigen ausgewiesenen Vermutungsbereichen deuten Bodenfunde auf das Vorhandensein von Bodendenkmalen hin.
- 6.) Historische Quellen oder Luftbilder deuten in einigen Arealen auf Bodendenkmalstrukturen im Untergrund hin.

Bodendenkmal-Vermutungsflächen:

Um die Auswirkungen des geplanten Bauvorhabens auf das Schutzgut Bodendenkmale gem. UVPG §§ 2 (1) und 16 (5) sowie BauGB § 2 (4) einschätzen zu können, ist für die Bereiche, in denen Bodendenkmale begründet vermutet werden, die **Einholung eines archäologischen Fachgutachtens durch den Vorhabenträger** erforderlich, sofern in diesen Bereichen Bodeneingriffe geplant sind. In dem Gutachten ist mittels einer Prospektion zu klären, inwieweit Bodendenkmalstrukturen von den Baumaßnahmen im ausgewiesenen Vermutungsbereich betroffen sind und in welchem Erhaltungszustand sich diese befinden.

Bei einer bauvorbereitenden archäologischen Prospektion handelt es sich um eine kostengünstige und schnell durchführbare Maßnahme: In den ausgewiesenen Bereichen mit begründet vermuteten Bodendenkmalen werden in einem Abstand von 25 m Bodenproben entnommen und nach kulturellen Hinterlassenschaften (Tonscherben, Knochen, Metallgegenstände u. ä.) untersucht. Fällt das Ergebnis der Prospektion positiv aus, sind weitere bodendenkmalpflegerische Maßnahmen gem. BbgDSchG §§ 7 (3), 9 (3) und 11 (3) abzuleiten und i.d.R. bauvorbereitend durchzuführen. Bei einem Negativbefund kann im untersuchten Abschnitt auf weitergehende Schutz- und Dokumentationsmaßnahmen verzichtet werden.

In Abhängigkeit von den technischen Voraussetzungen kann das Gutachten ggf. auch baubegleitend erstellt werden.

Flächen oder Trassen, die lediglich während der Bauzeit genutzt werden (z. B. Bau- und Materiallager und u. U. auch Arbeitsstraßen), dürfen nicht im Bereich von bekannten oder vermuteten Bodendenkmalen eingerichtet werden bzw. nur dort, wo bereits eine Versiegelung des Bodens vorliegt. Durch den notwendigen Oberbodenabtrag und das verstärkte Befahren dieser Flächen mit schwerem Baugerät sowie durch mögliche Bagger- oder Raupenaktivität o. ä. Eingriffe in den Untergrund wird die Bodendenkmalsubstanz umfangreich ge- und zerstört. Sollte es nicht möglich sein, bauzeitlich genutzte, unversiegelte Flächen und Wege außerhalb bekannter oder vermuteter Bodendenkmale anzulegen, so werden bauvorbereitende kostenpflichtige Schutz- bzw. Dokumentationsmaßnahmen notwendig.

Allgemein:

Grundsätzlich können während der Bauausführung im gesamten Vorhabenbereich – auch außerhalb der ausgewiesenen Bodendenkmale und Bodendenkmalvermutungsflächen – noch nicht registrierte Bodendenkmale entdeckt werden. Gemäß BbgDSchG § 11 (1) und (3) sind bei Erdarbeiten entdeckte Funde (Steinsetzungen, Mauerwerk, Erdverfärbungen, Holzpfähle oder -bohlen, Knochen, Tonscherben, Metallgegenstände u. ä.) unverzüglich der zuständigen Unteren Denkmalschutzbehörde und dem Brandenburgischen Landesamt für Denkmalpflege und Archäologischen Landesmuseum anzuzeigen. Die Entdeckungsstätte und die Funde sind bis zum Ablauf einer Woche unverändert zu erhalten, damit fachgerechte Untersuchungen und Bergungen vorgenommen werden können. Gemäß BbgDSchG § 11 (3) kann die Denkmalschutzbehörde diese Frist um bis zu 2 Monate verlängern, wenn die Bergung und Dokumentation des Fundes dies erfordert. Besteht an der Bergung und Dokumentation des Fundes aufgrund seiner Bedeutung ein besonderes öffentliches Interesse, kann die Frist auf Verlangen der Denkmalfachbehörde um einen weiteren Monat verlängert werden. Die Denkmalfachbehörde ist berechtigt, den Fund zur wissenschaftlichen Bearbeitung in Besitz zu nehmen (BbgDSchG § 11 <4>). Die Kosten der fachgerechten Dokumentation und Bergung trägt im Rahmen des Zumutbaren der Veranlasser des o.g. Vorhabens (BbgDSchG § 7 <3>).

Die vorstehenden Ausführungen korrigieren und ergänzen die Aussagen der vorgelegten Fassung des Vorentwurfs des Bebauungsplans (Stand April 2025). Die hier vorgetragenen Belange der Bodendenkmalpflege sind in hinreichender Form (Text, Planunterlage) abzubilden. Ferner sind der Veranlasser bzw. die bauausführenden Firmen über die genannten Auflagen und Denkmalschutzbestimmungen zu unterrichten und zu ihrer Einhaltung zu verpflichten.

Hinweise:

Es können jederzeit neue Bodendenkmale auftreten. Änderungen bzw. Ergänzungen des Bodendenkmalbestandes sind jederzeit möglich und zu berücksichtigen. Die Denkmalliste wird kontinuierlich fortgeschrieben.

Unsere Stellungnahme erfolgt in Wahrnehmung der Aufgaben und Befugnisse der Denkmalfachbehörde für Bodendenkmale und als Träger öffentlicher Belange gemäß BbgDSchG § 17 (1)-(4).

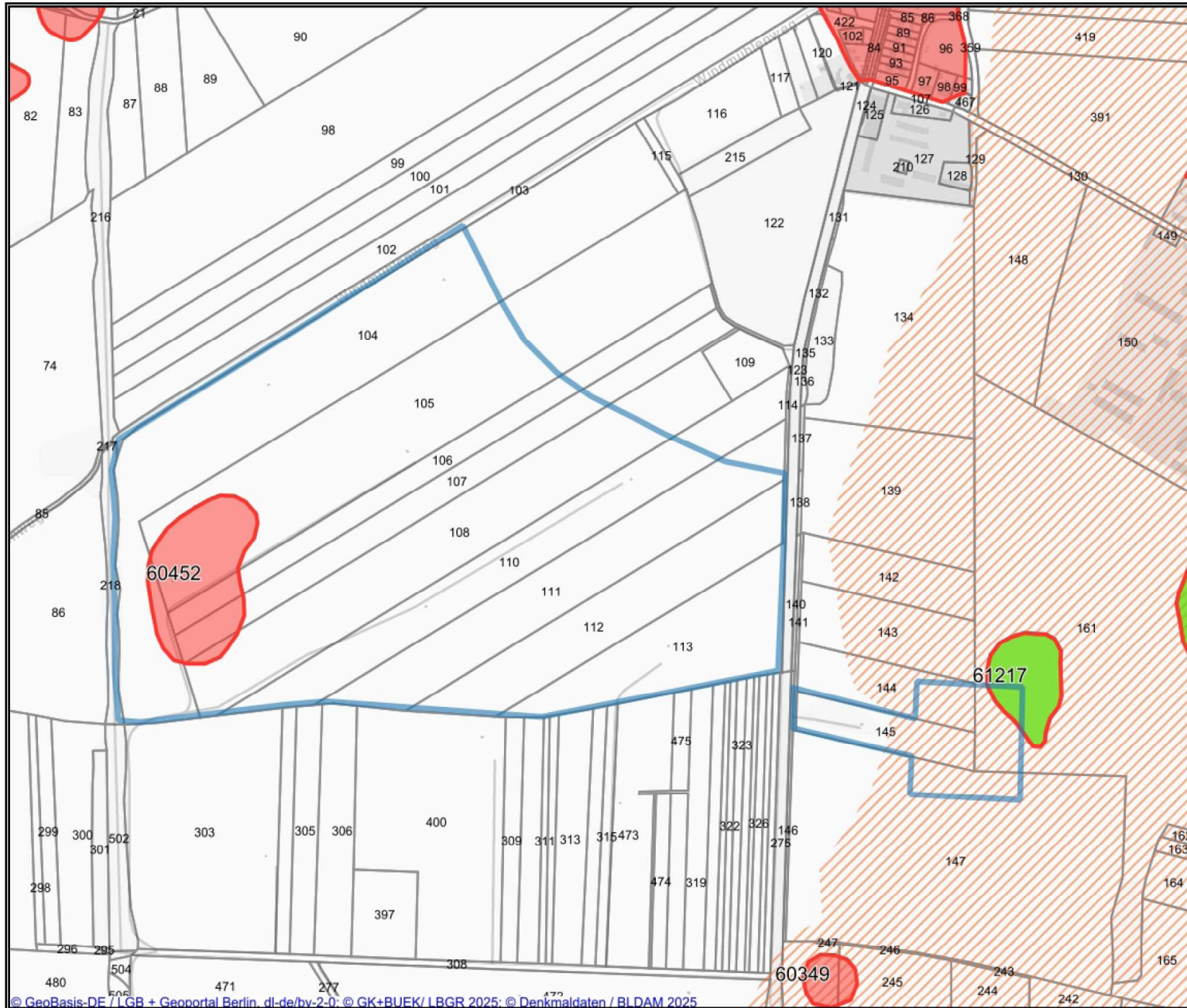
Da bei dem Vorhaben auch Belange der Baudenkmalpflege berührt sein können, erhalten Sie aus unserem Hause gegebenenfalls eine weitere Stellungnahme.

Mit freundlichen Grüßen
im Auftrag



Dott.ssa Christine Pontenagel
Referentin
Referat Großvorhaben/ Sonderprojekte/ Braunkohle
Anlage


Kopie an - Ldkr. Märkisch-Oderland / Untere Denkmalschutzbehörde



14.05.2025







Maßstab 1:10000



Brandenburgisches Landesamt für
Denkmalpflege und Archäologisches
Landesmuseum
Abt. Bodendenkmalpflege

GV 2019:062a+b

Legende

-  Ihre Planung
-  Bodendenkmal
-  Bodendenkmal in Bearbeitung
-  Bodendenkmal-Vermutungsfläche

Geobasisdaten: © GeoBasis-DE/LGB, dl-de/by-2-0
Denkmaldaten: © BLDAM 2025
Nur für den internen Gebrauch. Die Vervielfältigung, Umarbeitung und Weitergabe an Dritte ist nur mit Zustimmung des BLDAM erlaubt.