






## Maßnahmenblatt

### Naturschutzfachliche Aufwertung der Scharnweberwiese und Karutzseewiese Erkner

<p><b>AUFWERTUNGS- ZIEL</b></p>	<p>– Entwicklung von artenreichen Feuchtwiesen</p>	
<p><b>VORGESEHENE MAßNAHMEN</b></p>	<p>– Zweischürige Mahd mit Beräumung und fachgerechter Verwertung des Mahdgutes – Zurückdrängung von Neophyten (Kanadische Goldrute und Japanischer Staudenknöterich) und Bracheanzeigern (Große Brennmesse etc.) – Zurückdrängung von aufkommenden Gehölzen</p>	
<p><b>BILDER</b></p>	 <p>Blick auf die Scharnweberwiese 2009 mit dominantem Schilfbestand</p>	 <p>Blick auf die Scharnweberwiese 2023</p>
	 <p>Erster Nachweis eines Knabenkrautes auf der Scharnweberwiese 2024 nach mehr als 15 Jahren</p>	 <p>Blick auf die Karutzseewiese 2010 mit flächendeckendem Erlenaufwuchs</p>  <p>Karutzseewiese 2021</p>



<p><b>FLURSTÜCKE</b>  <i>Gemarkung Erkner</i></p> <p><i>Flur 1, 212,220, 236-242</i>  <i>(Scharnweberwiese)</i></p> <p><i>Flur5, Flst. 100</i>  <i>(Karutzseewiese)</i></p>	<p><b>JETZIGER EIGENTÜMER</b>  <i>Stadt Erkner</i></p> <p><b>ZUKÜNFTIGER EIGENTÜMER</b>  <i>Stadt Erkner</i></p>	<p><b>FLÄCHENGRÖßE</b>  <i>Scharnweberwiese ca. 1,3 ha</i>  <i>Karutzseewiese ca. 1,0 ha</i></p>
---	--	--

**KARTE  
SCHARNWEBER-  
WIESE**



**KARTE  
KARUTZSEE-  
WIESE**



**HINWEIS**

DIE DURCHFÜHRENDEN MAßNAHMEN SIND JÄHRLICH MIT DER UNTEREN NATURSCHUTZBEHÖRDE ABZUSTIMMEN