












Legende

-  Plangebietsgrenze
-  Frischwiese verarmter Ausprägung (051122)
-  Laubgebüsch frischer Standorte, überwiegend nicht heimische Arten (071022)
-  Versorgungsanlage Trafo (12500)
-  Intensiv-Sportrasen mit locker stehenden Gehölzen (05162)
-  Laubgebüsch frischer Standorte, überwiegend heimische Arten (071021)
-  Handelsfläche in Betrieb (12310)
-  Straße mit Asphaltdecke (12612)
-  Unversiegelte Stellplätze (12641)

	Datum	Name
Bearb.	10/2023	DI
Gez.	10/2023	KJ
Phase		
HS		NHN

Anlage 2 zum Umweltbericht
 Biotopkarte zur Änderung und Erweiterung
 der 2. Änderung des Bebauungsplans
 "Leipziger Straße / Anhalter Straße"
 der Stadt Herzberg (Elster)



ISP Ingenieurbüro Stadtplanung Diecke
 Am Schwarzgraben 13 - 04924 Bad Liebenwerda
 Telefon (035341) 150-60 - Fax (035341) 150-61
 www.isp-ball.de

Gefertigt:
 Oktober 2023

Plan-Nr. 1

M 1 : 1000