

Umweltbericht zum Flächennutzungsplan Niemeck
Umweltanalyse Abiotik




Prüfflächen

 Prüfflächen mit Bezeichnung

Abkürzung	Bezeichnung	Abkürzung	Bezeichnung
Dah-G1	Dahnsdorf Gewerbliche Baufäche 1	Nie-G4	Niemeck Gewerbliche Baufäche 4
Dah-G2	Dahnsdorf Gewerbliche Baufäche 2	Nie-S1	Niemeck Sonderbaufäche 1
Ger-M1	Gerney Mischbaufäche 1	Nie-W1	Niemeck Wohnbaufäche 1
Has-M1	Haseloff Mischbaufäche 1	Nie-W2	Niemeck Wohnbaufäche 2
Has-S1	Haseloff Sonderbaufäche 1	Nie-W3	Niemeck Wohnbaufäche 3
Has-S2	Haseloff Sonderbaufäche 2	Nie-W4	Niemeck Wohnbaufäche 4
Lue-S1	Lühnsdorf Sonderbaufäche 1	Nie-W5	Niemeck Wohnbaufäche 5
Nie-G1	Niemeck Gewerbliche Baufäche 1	Rab-M1	Raben Mischbaufäche 1
Nie-G2	Niemeck Gewerbliche Baufäche 2	Sch-W1	Schlaush Wohnbaufäche 1
Nie-G3	Niemeck Gewerbliche Baufäche 3		


Schutzgut Boden und Fläche

Biotopentwicklungspotenzial

-  Moore
-  hohes Ertragspotenzial (Bodenzahl 40 - 50)
-  sehr hohes Ertragspotenzial (Bodenzahl > 50)

Schutzgut Wasser


Gewässernetz

-  Fließgewässer 2. Ordnung (Unterhaltung WBV)

Vorherrschend hoher Grundwasserstand

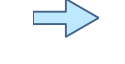

-  sonstige Böden feuchter Standorte

Überflutungsgebiete

-  Hochwasserrisikogebiete (HQ 100)




Schutzgut Klima und Luft

Klimatope


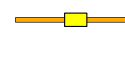


-  Kaltluftzufuhr
-  Frischluftzufuhr

Schutzgut Mensch


Landschaftsbezogene Erholung

-  Radwege
-  Reitwege
-  Wanderwege

Infrastruktur

-  Autobahn
-  Bundesstraße
-  Landstraße
-  sonstige Straßen

Plangebiet

-  Amt Niemeck

Umweltbericht zum Flächennutzungsplan Amt Niemeck

Umweltanalyse Abiotik


Auftraggeber

Amt Niemeck
Großstraße 6
14823 Niemeck



Bearbeitung

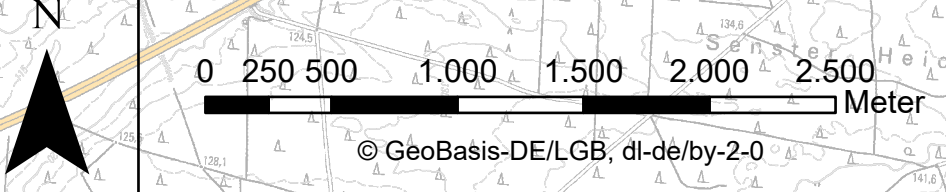
Fugmann Janotta
Partner PartG mbB
Belziger Straße 25
10823 Berlin



Stand: Dezember 2024

Maßstab 1:30.000

Karte 3



© GeoBasis-DE/LGB, di-de-ty-2-0