








01/02 Fließ- und Standgewässer

	01121 Flüsse und Ströme, naturnah, flachuferrig mit Ufervegetation § (sehr hoch)
	01122 Flüsse und Ströme, naturnah, teilweise steiluferig § (sehr hoch)
	01141 Kanäle, unbeschattet (sehr gering)
	01142 Kanäle, beschattet (sehr gering)
	01210 Röhrichtgesellschaften an Fließgewässern § (sehr hoch)
	01211 Großröhrichte an Fließgewässern § (sehr hoch)
	02100 Seen (§) (hoch)
	02102 meso- bis leicht eutrophe Seen (mäßig nährstoffreich) mit Tauchfluren, im Sommer große Sichttiefe § (sehr hoch)
	02103 eutrophe bis polytrophe (nährstoffreiche) Seen, meist nur mit Schwimmblattvegetation, im Sommer mäßige bis geringe Sichttiefe § (sehr hoch)
	02110 Altarme von Fließgewässern § (sehr hoch)
	02113 schwach eutrophe (mäßig nährstoffreiche) Altarme § (sehr hoch)
	02114 hocheutrophe Altarme § (sehr hoch)
	02115 poly- bis hypertrophe Altwässer § (sehr hoch)
	02120 perennierende Kleingewässer (Sölle, Kolke, Pfuhle etc., <1ha) § (sehr hoch)
	02121 perennierende Kleingewässer, naturnah, unbeschattet § (sehr hoch)
	02122 perennierende Kleingewässer, naturnah, beschattet § (sehr hoch)
	02123 perennierende Kleingewässer, naturnen, stark gestört oder verbaut (gering)
	02130 temporäre Kleingewässer § (sehr hoch)
	02131 temporäre Kleingewässer, naturnah, unbeschattet § (sehr hoch)
	02132 temporäre Kleingewässer, naturnah, beschattet § (sehr hoch)
	02161 Gewässer in Torfschichten § (sehr hoch)
	02162 Gewässer in Sand- und Kiesgruben § (sehr hoch)
	02201 Tausendblatt-Teichrosengesellschaft in Standgewässern § (sehr hoch)
	02211 Großröhrichte an Standgewässern § (sehr hoch)
	01110 Bäche und kleine Flüsse (§) (hoch)
	01111 naturnah, unbeschattete Bäche und kleine Flüsse § (sehr hoch)
	01112 naturnah, beschattete Bäche und kleine Flüsse § (sehr hoch)
	01113 begradigte, weitgehend naturferne Bäche und Kl, Flüsse ohne Verbauung (gering)
	01121 Flüsse und Ströme, naturnah, flachuferrig mit Ufervegetation § (sehr hoch)
	01122 Flüsse und Ströme, naturnah, teilweise steiluferig § (sehr hoch)
	01130 Gräben (§) (mittel)
	01131 naturnah, unbeschattete Gräben (§) (mittel)
	01132 naturnah, beschattete Gräben (§) (mittel)
	01133 Gräben, weitgehend naturnen, ohne Verbauung (gering)
	01142 Kanäle, beschattet (gering)
	01211 Großröhrichte an Fließgewässern § (sehr hoch)
	02110 Altarme von Fließgewässern § (sehr hoch)
	02201 Tausendblatt-Teichrosengesellschaft in Standgewässern § (sehr hoch)
	02209 sonstige Schwimmblatt- und Unterwasserpflanzen-Gesellschaften in Standgewässern § (sehr hoch)
	02211 Großröhrichte an Standgewässern § (sehr hoch)
	01102 Quellen, beschattet § (sehr hoch)
	02122 perennierende Kleingewässer, naturnah, beschattet § (sehr hoch)
	02123 perennierende Kleingewässer, naturnen, stark gestört oder verbaut (gering)


03 Anthropogene Rohbodenstandorte und Ruderalfluren

	03100 vegetationsfreie und -arme Rohbodenstandorte (Deckungsgrad < 10%) (sehr gering)
	03110 vegetationsfreie und -arme Sandflächen (sehr gering)
	03200 ruderaler Pionier-, Gras- und Staudenfluren (gering)
	03220 Ruderaler Pionierassen, ruderaler Halbtrockenrasen und Queckenfluren (<i>Agropyrea repentis</i>) (gering)
	03242 Möhren-Starkkiefernfluren (<i>Daucu-Mellilotici</i>) (gering)
	03249 sonstige ruderaler Staudenfluren (gering)
	03400 künstlich begründete Gras- und Staudenfluren (<i>Ansaten</i>) auf Sekundärstandorten ohne wirtschaftliche Nutzung (keine Grünland- und Ackerflächen) (sehr gering)
	

04 Moore und Sümpfe

	04324 Birken-Moorgehölz der Sauer-Zwischenmoore (Gehölzdeckung 10-30%) § (sehr hoch)
	04326 gehölzarmes Degenerationsstadium der Sauer-Zwischenmoore § (sehr hoch)
	04412 Braunmoos-Großseggenried der Basen-Zwischenmoore § (sehr hoch)
	04500 nährstoffreiche (eutrophe bis polytrophe) Moore und Sümpfe § (sehr hoch)
	04510 Röhrichte eutropher bis polytropher Moore und Sümpfe § (sehr hoch)
	04511 Schilfröhricht eutropher bis polytropher Moore und Sümpfe § (sehr hoch)
	04514 Rohrglanzgras-Röhricht eutropher bis polytropher Moore und Sümpfe § (sehr hoch)
	04520 Seggenriede mit überwiegend bultigen Großseggen § (sehr hoch)
	04530 Seggenriede mit überwiegend rasig wachsenden Großseggen § (sehr hoch)
	04560 Gehölze nährstoffreicher Moore und Sümpfe § (sehr hoch)
	04561 Erlen-Moorgehölz nährstoffreicher Moore und Sümpfe § (sehr hoch)
	04562 Weidengebüsche nährstoffreicher Moore und Sümpfe § (sehr hoch)
	04563 Faulbaumgebüsche nährstoffreicher Moore und Sümpfe § (sehr hoch)
	04590 sonstige nährstoffreiche Moore und Sümpfe § (sehr hoch)
	04600 Gehölzarme Moore und Sümpfe (Gehölzdeckung < 10 %) (CIR-BTLN-Schlüssel 2011) (§) (sehr hoch)
	04620 Röhrichte und Binsenbestände in Mooren und Sümpfen (Gehölzdeckung <10%, Deckung der Röhricht- und/oder Binsenarten > 30 %) (§) (sehr hoch)
	04630 Seggenbestände in Mooren und Sümpfen (Gehölzdeckung <10%, Deckung der Seggen > 30 %) (CIR-BTLN-Schlüssel 2011) (§) (sehr hoch)
	04711 Erlen-Moorgehölz - Gehölzdeckung 10-30 % (§) (sehr hoch)
	04753 Faulbaum- und Faulbaum-Weidengebüsche - Gehölzdeckung >50 % (§) (hoch)
	
	05121 Sandtrockenrasen (einschl. offene Sandstandorte und Borstgrasrasen trockener Ausprägung) § (sehr hoch)







06 Zwergstrauchheiden und Nadelgebüsche

	06102 trockene Sandheiden § (sehr hoch)
	06110 Besenginsterteiden § (sehr hoch)


07 Laubgebüsche, Feldgehölze, Alleen, Baumreihen und Baumgruppen

	07101 Gebüsche nasser Standorte § (sehr hoch)
	07102 Laubgebüsche frischer Standorte (gering)
	07110 Feldgehölze (mittel)
	07111 Feldgehölze nasser oder feuchter Standorte (mittel)
	07112 Feldgehölze frischer und/oder reicher Standorte (mittel)
	07113 Feldgehölze mittlerer Standorte (§) (mittel)
	07115 Feldgehölzähnliche im Siedlungsbereich (gering)
	07120 Waldmäntel (mittel)
	07132 Hecken und Windschutzstreifen von Bäumen überschirmt (>10% Überschirmung) (mittel)
	07153 einschichtige oder kleine Baumgruppen (gering)
	07170 flächige Obstbestände (Streulandwiesen) (§) (hoch)
	07190 standorttypischer Gehölzsaum an Gewässern § (sehr hoch)
	07131 Hecken und Windschutzstreifen ohne Überschirmung (mittel)
	07132 Hecken und Windschutzstreifen von Bäumen überschirmt (>10% Überschirmung) (mittel)
	07141 Alleen §§ (sehr hoch)
	07142 Baumreihen (gering)
	07190 standorttypischer Gehölzsaum an Gewässern § (sehr hoch)
	07101 Gebüsche nasser Standorte § (sehr hoch)

08 Wälder und Forsten

	08100 Moor- und Bruchwälder § (sehr hoch)
	08101 Kiefern-Moorwälder § (sehr hoch)
	08102 Birken-Moorwälder § (sehr hoch)
	08103 Erlen-Bruchwälder, Erlenwälder § (sehr hoch)
	08110 Erlen-Eschen-Wälder § (sehr hoch)
	08122 Fahlweiden-Auenwald § (sehr hoch)
	08171 Rotbuchenwälder bodensaurer Standorte § (sehr hoch)
	08180 Eichen-Hainbuchenwälder § (sehr hoch)
	08182 Eichen-Hainbuchenwälder mittlerer bis trockener Standorte § (sehr hoch)
	08190 Eichenmischwälder bodensaurer Standorte § (sehr hoch)
	08191 grundwasserbeeinflusste Eichenmischwälder § (sehr hoch)
	08192 frisch bis mäßig trockene Eichenmischwälder § (sehr hoch)
	08211 Silbergras-Kieferngehölz § (sehr hoch)
	08222 Heidekraut-Kiefernwald § (sehr hoch)
	08260 Rodungen und junge Aufforstungen (gering)
	08261 Kahlflecken, Rodungen, Blößen (gering)
	08262 Junge Aufforstungen (sehr gering)
	08280 Vorwälder (gering)
	08281 Vorwälder trockener Standorte (§) (mittel)
	08282 Vorwälder frischer Standorte (§) (mittel)
	08283 Vorwälder feuchter Standorte (außerhalb intakter Moore) § (sehr hoch)
	08290 naturnahe Laubwälder und Laub-Nadel-Mischwälder mit heimischen Baumarten (hoch)
	08291 naturnahe Laubwälder und Laub-Nadel-Mischwälder mit heimischen Baumarten, nasser und feuchter Standorte § (sehr hoch)
	08292 naturnahe Laubwälder und Laub-Nadel-Mischwälder mit heimischen Baumarten, frischer und/oder reicher Standorte (hoch)
	08300 Laubholzbestände, ohne Hauptbaumart, ohne Mischbaumart (mittel)
	08310 Eichenbestand (Stieleiche, Traubeneiche), keine Mischbaumart (mittel)
	08314 Eichenbestand, Mischbaumart Robinie (mittel)
	08318 Eichenbestand, sonstige Laubholzarten (inkl. Rotbeiche) als Mischbaumart oder Mischbaumart nicht erkannt (mittel)
	08320 Eichenbestand, ohne Mischbaumart (mittel)
	08321 Buchenbestand, Mischbaumart Eiche (Stieleiche, Traubeneiche) (mittel)
	08340 Robinienbestand, ohne Mischbaumart (mittel)
	08341 Robinienbestand, Mischbaumart Eiche (Stieleiche, Traubeneiche) (mittel)
	08346 Robinienbestand, Mischbaumart Birke (mittel)
	08350 Pappelbestand, ohne Mischbaumart (mittel)
	08351 Pappelbestand, Mischbaumart Eiche (Stieleiche, Traubeneiche) (mittel)
	08354 Pappelbestand, Mischbaumart Robinie (mittel)
	08358 Pappelbestand, sonstige Laubholzarten (inkl. Rotbeiche) als Mischbaumart oder Mischbaumart nicht erkannt (mittel)
	08360 Birkenbestand, ohne Mischbaumart (mittel)
	08368 Birkenbestand, sonstige Laubholzarten (inkl. Rotbeiche) als Mischbaumart oder Mischbaumart nicht erkannt (mittel)
	08370 Erlenbestand, ohne Mischbaumart (mittel)
	08371 Erlenbestand, Mischbaumart Eiche (Stieleiche, Traubeneiche) (mittel)
	08378 Erlenbestand, sonstige Laubholzarten (inkl. Rotbeiche) als Mischbaumart oder Mischbaumart nicht erkannt (mittel)
	08380 sonstige Laubholzbestände (inkl. Rotbeiche) oder Hauptbaumart nicht erkannt (mittel)
	08381 sonstige Laubholzbestände (inkl. Rotbeiche) oder Hauptbaumart nicht erkannt, Mischbaumart Eiche (Stieleiche, Traubeneiche) (mittel)
	08382 sonstige Laubholzbestände (inkl. Rotbeiche) oder Hauptbaumart nicht erkannt, Mischbaumart Buche (mittel)
	08386 sonstige Laubholzbestände (inkl. Rotbeiche) oder Hauptbaumart nicht erkannt, Mischbaumart Birke (mittel)
	08387 sonstige Laubholzbestände (inkl. Rotbeiche) oder Hauptbaumart nicht erkannt, Mischbaumart Eiche (mittel)
	08388 sonstige Laubholzbestände (inkl. Rotbeiche) oder Hauptbaumart nicht erkannt, sonstige Laubholzarten (inkl. Rotbeiche) als Mischbaumart oder Mischbaumart nicht erkannt (mittel)
	08390 sonstige Laubholzbestände mit mehreren Laubholzarten in etwa gleichen Anteilen (mittel)
	08510 Laub-Nadel-Mischbestand, Hauptbaumart Eiche (Stieleiche, Traubeneiche), ohne Mischbaumart (mittel)
	08511 Laub-Nadel-Mischbestand, Hauptbaumart Eiche, Mischbaumart Douglasie (mittel)
	08516 Laub-Nadel-Mischbestand, Hauptbaumart Eiche, Mischbaumart Lärche (mittel)
	08518 Laub-Nadel-Mischbestand, Hauptbaumart Eiche, Mischbaumart Kiefer (mittel)
	08520 Laub-Nadel-Mischbestand, Hauptbaumart Buche, ohne Mischbaumart (mittel)
	08528 Laub-Nadel-Mischbestand, Hauptbaumart Buche, Mischbaumart Kiefer (mittel)
	08540 Laub-Nadel-Mischbestand, Hauptbaumart Robinie, ohne Mischbaumart (mittel)
	08548 Laub-Nadel-Mischbestand, Hauptbaumart Robinie, Mischbaumart Kiefer (mittel)
	08550 Laub-Nadel-Mischbestand, Hauptbaumart Pappel, ohne Mischbaumart (mittel)
	08560 Laub-Nadel-Mischbestand, Hauptbaumart Birke, ohne Mischbaumart (mittel)
	08562 Laub-Nadel-Mischbestand, Hauptbaumart Birke, sonstige nicht heimische Koniferen als Mischbaumart oder Mischbaumart nicht erkannt (mittel)
	08567 Laub-Nadel-Mischbestand, Hauptbaumart Birke, Mischbaumart Fichte (mittel)
	08568 Laub-Nadel-Mischbestand, Hauptbaumart Birke, Mischbaumart Kiefer (mittel)
	08570 Laub-Nadel-Mischbestand, Hauptbaumart Erle, ohne Mischbaumart (mittel)
	08580 Laub-Nadel-Mischbestand, Hauptbaumart sonstige Laubholzarten (inkl. Rotbeiche) oder Hauptbaumart nicht erkannt, ohne Mischbaumart (mittel)
	08581 Laub-Nadel-Mischbestand, Hauptbaumart sonstige Laubholzarten (inkl. Rotbeiche) oder Hauptbaumart nicht erkannt, Mischbaumart Eiche (Stieleiche, Traubeneiche) (gering)
	08586 Laub-Nadel-Mischbestand, Hauptbaumart sonstige Laubholzarten (inkl. Rotbeiche) oder Hauptbaumart nicht erkannt, Mischbaumart Douglasie (mittel)
	08587 Laub-Nadel-Mischbestand, Hauptbaumart sonstige Laubholzarten (inkl. Rotbeiche) oder Hauptbaumart nicht erkannt, Mischbaumart Fichte (mittel)
	08588 Laub-Nadel-Mischbestand, Hauptbaumart sonstige Laubholzarten (inkl. Rotbeiche) oder Hauptbaumart nicht erkannt, Mischbaumart Kiefer (mittel)
	08590 Laub-Nadel-Mischbestand mit mehreren Laubholzarten in etwa gleichen Anteilen als Hauptbaumart, ohne Mischbaumart (mittel)
	08410 Douglasienbestand, ohne Mischbaumart (gering)
	08412 Douglasienbestand, mit sonstigen nicht heimischen (gering) Koniferen als Mischbaumart oder Mischbaumart nicht erkannt
	08416 Douglasienbestand, Mischbaumart Lärche (gering)
	08418 Douglasienbestand, Mischbaumart Kiefer (gering)
	08420 Nadelholzbestand mit sonstigen nicht heimisch n Koniferen (<i>Thuja</i> , <i>Chamaecyparis</i> u.a.) als Hauptbaumart oder Hauptbaumart nicht erkannt (gering)
	08428 Nadelholzbestand mit sonstigen nicht heimischen Koniferen (<i>Thuja</i> , <i>Chamaecyparis</i> u.a.) als Hauptbaumart oder Hauptbaumart nicht erkannt, Mischbaumart Mischbaumart Kiefer (gering)
	08460 Lärchenbestand, ohne Mischbaumart (gering)
	08468 Lärchenbestand, Mischbaumart Kiefer (gering)
	08470 Fichtenbestand, ohne Mischbaumart (gering)
	08471 Fichtenbestand, Mischbaumart Douglasie (gering)
	08476 Fichtenbestand, Mischbaumart Lärche (gering)
	08478 Fichtenbestand, Mischbaumart Kiefer (gering)
	08480 Kiefernbestand (sofern nicht Typen der Kiefernwälder) ohne Mischbaumart (gering)
	08481 Kiefernbestand, Mischbaumart Douglasie (gering)
	08482 Kiefernbestand, mit sonstigen nicht heimische Koniferen als Mischbaumart oder Mischbaumart nicht erkannt (gering)
	08486 Kiefernbestand, Mischbaumart Lärche (gering)
	08487 Kiefernbestand, Mischbaumart Fichte (gering)
	08510 Nadel-Laub-Mischbestand, Hauptbaumart Douglasie, ohne Mischbaumart (gering)
	08518 Nadel-Laub-Mischbestand, Hauptbaumart Douglasie, sonstige Laubholzarten (inkl. Rotbeiche) als Mischbaumart oder Mischbaumart nicht erkannt (gering)
	08620 Nadel-Laub-Mischbestand, Hauptbaumart sonstige nicht heimische Koniferen oder Hauptbaumart nicht erkannt, ohne Mischbaumart (gering)
	08621 Nadel-Laub-Mischbestand, Hauptbaumart sonstige nicht heimische Koniferen oder Hauptbaumart nicht erkannt, Mischbaumart Eiche (Stieleiche, Traubeneiche) (gering)
	08625 Nadel-Laub-Mischbestand, Hauptbaumart sonstige nicht heimische Koniferen oder Hauptbaumart nicht erkannt, Mischbaumart Buche (gering)
	08626 Nadel-Laub-Mischbestand, Hauptbaumart sonstige nicht heimische Koniferen oder Hauptbaumart nicht erkannt, Mischbaumart Birke (gering)
	08628 Nadel-Laub-Mischbestand, Hauptbaumart sonstige nicht heimische Koniferen oder Hauptbaumart nicht erkannt, sonstige Laubholzarten (inkl. Rotbeiche) als Mischbaumart oder Mischbaumart nicht erkannt (gering)
	08660 Nadel-Laub-Mischbestand, Hauptbaumart Lärche, ohne Mischbaumart (gering)
	08670 Nadel-Laub-Mischbestand, Hauptbaumart Fichte, ohne Mischbaumart (gering)
	08676 Nadel-Laub-Mischbestand, Hauptbaumart Fichte, Mischbaumart Birke (gering)
	08678 Nadel-Laub-Mischbestand, Hauptbaumart Fichte, sonstige Laubholzarten (inkl. Rotbeiche) als Mischbaumart oder Mischbaumart nicht erkannt (gering)
	08680 Nadel-Laub-Mischbestand, Hauptbaumart Kiefer, ohne Mischbaumart (gering)
	08681 Nadel-Laub-Mischbestand, Hauptbaumart Kiefer, Mischbaumart Eiche (Stieleiche, Traubeneiche) (gering)
	08682 Nadel-Laub-Mischbestand, Hauptbaumart Kiefer, Mischbaumart Buche (gering)
	08684 Nadel-Laub-Mischbestand, Hauptbaumart Kiefer, Mischbaumart Robinie (gering)
	08685 Nadel-Laub-Mischbestand, Hauptbaumart Kiefer, Mischbaumart Pappel (gering)
	08686 Nadel-Laub-Mischbestand, Hauptbaumart Kiefer, Mischbaumart Birke (gering)
	08687 Nadel-Laub-Mischbestand, Hauptbaumart Kiefer, Mischbaumart Erle (gering)
	08688 Nadel-Laub-Mischbestand, Hauptbaumart Kiefer, sonstige Laubholzarten (inkl. Rotbeiche) als Mischbaumart oder Mischbaumart nicht erkannt (gering)
	08690 Nadel-Laub-Mischbestand mit mehreren Nadelholzarten in etwa gleichen Anteilen als Hauptbaumart, ohne Mischbaumart (gering)
	08698 Nadel-Laub-Mischbestand mit mehreren Nadelholzarten in etwa gleichen Anteilen als Hauptbaumart, sonstige Laubholzarten (inkl. Rotbeiche) als Mischbaumart oder Mischbaumart nicht erkannt (gering)

09 Acker

	09125 extensiv genutzte Äcker (gering)
	09130 intensiv genutzte Äcker (sehr gering)
	09134 intensiv genutzte Sandäcker (sehr gering)
	09140 Ackerbrachen (sehr gering)
	09150 Wildäcker (gering)
	09152 Wildäcker, brachliegend (gering)

10 Biotope der Grün- und Freiflächen

	10101 Parkanlagen, Grünanlagen (gering)
	10102 Friedhöfe (gering)
	10110 Gärten und Gartenbrachen, Grabeland (sehr gering)
	10111 Gärten (gering)
	10112 Grabeland (sehr gering)
	10113 Gartenbrachen (sehr gering)
	10124 Energieleitungsstrassen (sehr gering)
	10125 Waldchreinsen (sehr gering)
	10150 Kleingartenanlagen (sehr gering)
	10170 offene Sport- und Erholungsanlagen (sehr gering)
	10171 Sportplätze (sehr gering)
	10172 Freibäder (sehr gering)
	10173 Reitplätze und Rennbahnen (offener Boden) (sehr gering)
	10182 Campingplätze mit Gehölzen (sehr gering)
	10201 Spielplätze weitgehend ohne Gehölze (sehr gering)
	10202 Spielplätze mit Gehölzen (sehr gering)
	10210 Badeplätze (sehr gering)
	10211 Badeplätze weitgehend ohne Gehölze (sehr gering)
	10212 Badeplätze mit Gehölzen (gering)
	10250 Wochenend- und Ferienhausbauung, Ferienlager (sehr gering)

11 Sonderbiotope

	11250 Baumschulen, Erwerbsgartenbau (gering)

12 Bebaute Gebiete, Verkehrsanlagen und Sonderflächen

	12233 Wohn- und Mischgebiete, Blockrandbebauung, mit Parkbaumbestand (keine Bewertung)
	12240 Wohn- und Mischgebiete, Zeilenbebauung (keine Bewertung)
	12241 Wohn- und Mischgebiete, Zeilenbebauung, mit Parkbaumbestand (keine Bewertung)
	12250 Wohn- und Mischgebiete, Großformbebauung, Hochhauskomplexe (keine Bewertung)
	12260 Wohn- und Mischgebiete, Einzel- und Reihenhäusbebauung