



LAND BRANDENBURG

Brandenburgisches Landesamt
für Denkmalpflege und
Archäologisches Landesmuseum
Abteilung Bodendenkmalpflege /
Archäologisches Landesmuseum

Brandenburgisches Landesamt für Denkmalpflege und Archäologisches Landesmuseum
Wünsdorfer Platz 4-5 | D-15806 Zossen

Planungsgruppe 91
Frau Beate Prill
Jägerstraße 7
99867 Gotha

Wünsdorfer Platz 4-5
D-15806 Zossen (Ortsteil Wünsdorf)
Internet: www.bldam-brandenburg.de

Dezernat Bodendenkmalpflege
Referat Großvorhaben / Sonderprojekte /
Braunkohle
Bearbeiterin: Dr. Julia Braungart
Telefon: 03 37 02 / 211 14 06
Durchwahl: 03 37 02 / 211 15 71
Telefax: 03 37 02 / 211 15 01
E-Mail: julia.braungart@bldam.brandenburg.de

Wünsdorf, den 12. Februar 2025

Ihr Zeichen
E-Mail

Unser Zeichen (Bitte immer angeben.)
GV 2025:049

Vorentwurf Bebauungsplan Nr. 5 „Solarpark Gerswalde“ und Vorentwurf 2. Änderung des gemeinsamen Flächennutzungsplans Amt Gerswalde

Hier: Fachliche Stellungnahme Träger Öffentlicher Belange zum Schutzgut Bodendenkmale im Vorhabenbereich

Sehr geehrte Frau Prill,

im Bereich des o. g. Vorhabens und daran angrenzend sind **derzeit drei Bodendenkmale** im Sinne des Gesetzes über den Schutz und die Pflege der Denkmale im Land Brandenburg (BbgDSchG) vom 24. Mai 2004 (GVBl. Bbg. 9, 215 ff) §§ 1 (1), 2 (1)-(2) registriert (siehe Anlage).¹

BD i. B. 141790	Pinnow bei Sternhagen 3	Hügelgrab Bronzezeit
BD i. B. 141789	Pinnow bei Sternhagen 2	Hügelgrab Bronzezeit
BD i. B. 141792	Pinnow bei Sternhagen 6	Hügelgrab Bronzezeit

Die genannten **Bodendenkmale** stehen unter einem besonderen Schutz. Es handelt sich hierbei um obertägig sichtbare Grabhügel. Aufgrund ihrer Anständigkeit besitzen sie eine große Bedeutung für das Landschaftsbild sowie einen hohen kulturgeschichtlichen Zeugniswert. **Diese Bodendenkmale sind daher von einer Bebauung oder sonstigen Veränderung auszuschließen.** Gemäß BbgDSchG § 2(3) steht auch die **Umgebung** eines solchen Bodendenkmals unter Schutz und darf visuell nicht verändert werden. Um einer eventuellen Sichtbeeinträchtigung vorzubeugen, ist daher ein größtmöglicher Abstand zu ihnen zu halten, zumal im Umfeld der Hügel überall mit Befunden wie Nachbestattungen, Zeugnissen ritueller Handlungen u. dgl. zu rechnen ist.

¹ Datenschutz und Datennutzungshinweis: Bodendenkmale (BD) können sowohl mit der Flächendarstellung als auch der ID-Nr. veröffentlicht werden, ein mittig eingefügtes Symbol = „BD“ ist hierbei hilfreich. Bodendenkmale in Bearbeitung (BD i. B.) dürfen nur ohne Flächendarstellung mit einem mittig eingefügten Symbol = „BD i. B.“ oder der Denkmal-ID-Nr. veröffentlicht werden, da es sich bei diesen Denkmälern um noch nicht – im Sinne des BbgDSchG § 3 – flurstückscharf abgegrenzte Flächen bzw. Eintragungen handelt.

Generell gelten folgende Bestimmungen im Bereich von Bodendenkmalen.

Bodendenkmale:

Bodendenkmale sind nach BbgDSchG §§ 1 (1), 2 (1)-(3), 7 (1) im öffentlichen Interesse und als Quellen und Zeugnisse menschlicher Geschichte und prägende Bestandteile der Kulturlandschaft des Landes Brandenburg geschützt. Sie dürfen bei Bau- und Erdarbeiten ohne vorherige **denkmalschutzbehördliche Erlaubnis** bzw. Erlaubnis durch Planfeststellung oder bauordnungsrechtliche Genehmigung und – im Falle erteilter Erlaubnis – ohne vorherige **fachgerechte Bergung und Dokumentation** nicht verändert bzw. zerstört werden (BbgDSchG §§ 7 <3>, 9 und 11 <3>). Alle Veränderungen und Maßnahmen an Bodendenkmalen sind nach Maßgabe der Denkmalschutzbehörde zu dokumentieren (BbgDSchG § 9 <3>). Für die fachgerechte Bergung und Dokumentation von betroffenen Bodendenkmalen ist nach BbgDSchG §§ 7 (3) und 11 (3) die*der Veranlasser*in **kostenpflichtig**. Zuwiderhandlungen können als Ordnungswidrigkeit mit einer Geldbuße von bis zu 500.000 Euro geahndet werden (BbgDSchG § 26 <4>).

Im gesamten restlichen Vorhabenbereich besteht zudem aufgrund fachlicher Kriterien die **begründete Vermutung**, dass hier bislang noch nicht aktenkundig gewordene Bodendenkmale im Boden verborgen sind.

Die Vermutung gründet sich u. a. auf folgende Punkte:

- 1.) Bei den ausgewiesenen Bereichen handelt es sich um Areale, die in der Prähistorie siedlungsgünstige naturräumliche Bedingungen aufwiesen, da sie ehemals in Niederungs- bzw. Gewässernähe an der Grenze unterschiedlicher ökologischer Systeme lagen. Nach den Erkenntnissen der Urgeschichtsforschung in Brandenburg sind derartige Areale aufgrund der begrenzten Anzahl siedlungsgünstiger Flächen in einer Siedlungskammer als Zwangspunkte für die prähistorische Besiedlung anzusehen.
- 2.) Die ausgewiesenen Flächen entsprechen in ihrer Topographie derjenigen bekannter Fundstellen in der näheren Umgebung.
- 3.) In unmittelbarer Nähe der ausgewiesenen Flächen sind Bodendenkmale registriert, bei denen davon auszugehen ist, dass sie sich weit über die aktenkundig belegte Ausdehnung hinaus bis in die Vermutungsbereiche erstrecken.
- 4.) Die **Uckermark** ist im Vergleich zu anderen Regionen Brandenburgs von einer außerordentlichen Dichte an Bodendenkmalen gekennzeichnet. Topographie, fruchtbare Böden und Gewässernetz boten in allen Epochen bis in die Neuzeit günstige Voraussetzungen für eine auf der bäuerlichen Subsistenzwirtschaft basierende Besiedlung.
- 5.) Bei Erdarbeiten außerhalb registrierter Bodendenkmale werden hier regelhaft bislang unbekannte archäologische Fundstellen entdeckt.

Bodendenkmal-Vermutungsflächen:

Die Termine der Erdarbeiten in den ausgewiesenen Bodendenkmalvermutungsbereichen sind daher sowohl der zuständigen Unteren Denkmalschutzbehörde als auch dem Brandenburgischen Landesamt für Denkmalpflege und Archäologischen Landesmuseum, Referat Großvorhaben, **zwei Wochen im Voraus** mitzuteilen.

Sollten während der Bauausführung bei Erdarbeiten – auch außerhalb der als Bodendenkmalvermutungsbereich gekennzeichneten Flächen – Bodendenkmale (Steinsetzungen, Mauerwerk, Erdverfärbungen, Holzpfähle oder -bohlen, Knochen, Tonscherben, Metallgegenstände u. Ä.) entdeckt werden, sind diese **unverzüglich** der zuständigen Unteren Denkmalschutzbehörde und dem Brandenburgischen Landesamt für Denkmalpflege und Archäologischen Landesmuseum **anzuzeigen** (BbgDSchG § 11 <1> und <2>). Die Entdeckungsstätte und die Funde sind **bis zum Ablauf einer Woche unverändert zu erhalten**, damit fachgerechte Untersuchungen und Bergungen vorgenommen werden können. Gemäß BbgDSchG § 11 (3) kann die Denkmalschutzbehörde diese Frist um bis zu 2 Monate verlängern, wenn die Bergung und Dokumentation des Fundes dies erfordert. Besteht an der Bergung und Dokumentation des Fundes aufgrund seiner Bedeutung ein besonderes öffentliches Interesse, kann die Frist auf Verlangen der Denkmalfachbehörde um einen weiteren Monat verlängert werden. Die Denkmalfachbehörde ist berechtigt, den Fund zur wissenschaftlichen Bearbeitung in Besitz zu nehmen (BbgDSchG § 11 <4>).

Werden in den ausgewiesenen Vermutungsbereichen und darüber hinaus archäologische Dokumentationen notwendig, so hat die*der Träger*in des Vorhabens nach Maßgabe der §§ 7 (3), 9 (3)-(4) und 11 (3) BbgDSchG sowohl die Kosten der fachgerechten Dokumentation im Rahmen des Zumutbaren zu tragen als auch die Dokumentation sicherzustellen.

Empfehlung im Bereich von Bodendenkmal-Vermutungsflächen:

Um Bauverzögerungen zu vermeiden und bereits frühzeitige Planungssicherheit zu erhalten, ist für Bereiche, in denen Bodendenkmale begründet vermutet werden, die Einholung eines archäologischen Fachgutachtens durch die*den Vorhabenträger*in empfohlen, sofern in diesen Bereichen Bodeneingriffe geplant sind (vgl. Verwaltungsvorschrift des Ministeriums für Wissenschaft, Forschung und Kultur über die denkmalrechtliche Erlaubnisfähigkeit von Anlagen zur Erzeugung und Nutzung erneuerbarer Energien [VV EED] vom 20. Juli 2023, Amtsbl. 32 v. 16.08.2023). In dem Gutachten ist mittels einer **Prospektion zu klären, inwieweit Bodendenkmalstrukturen von den Baumaßnahmen im ausgewiesenen Vermutungsbereich betroffen sind und in welchem Erhaltungszustand sich diese befinden.**

Bei einer bauvorbereitenden archäologischen Prospektion handelt es sich um eine kostengünstige und schnell durchführbare Maßnahme: In den ausgewiesenen Bereichen mit begründet vermuteten Bodendenkmalen werden in einem Abstand von 25 m Bodenproben entnommen und nach kulturellen Hinterlassenschaften (Tonscherben, Knochen, Metallgegenstände u. Ä.) untersucht. Fällt das Ergebnis der Prospektion positiv aus, sind weitere bodendenkmalpflegerische Maßnahmen gem. BbgDSchG §§ 7 (3), 9 (3) und 11 (3) abzuleiten und i. d. R. bauvorbereitend durchzuführen. Bei einem Negativbefund kann im untersuchten Abschnitt auf weitergehende Schutz- und Dokumentationsmaßnahmen verzichtet werden. In Abhängigkeit von den technischen Voraussetzungen kann das Gutachten ggf. auch baubegleitend erstellt werden.

Flächen oder Trassen, die lediglich während der Bauzeit genutzt werden (z. B. Bau- und Materiallager und u. U. auch Arbeitsstraßen), dürfen nicht im Bereich von bekannten oder vermuteten Bodendenkmalen eingerichtet werden bzw. nur dort, wo bereits eine Versiegelung des Bodens vorliegt. Durch den notwendigen Oberbodenabtrag und das verstärkte Befahren dieser Flächen mit schwerem Baugerät sowie durch mögliche Bagger- oder Raupenaktivität o. ä. Eingriffe in den Untergrund wird die Bodendenkmalsubstanz umfangreich ge- und zerstört. Sollte es nicht möglich sein, bauzeitlich genutzte unversiegelte Flächen und Wege außerhalb bekannter oder vermuteter Bodendenkmale anzulegen, so werden bauvorbereitende kostenpflichtige Schutz- bzw. Dokumentationsmaßnahmen notwendig.

Die bauausführenden Firmen sind über die genannten Denkmalschutzbestimmungen zu unterrichten und zu ihrer Einhaltung zu verpflichten.

Die Planunterlagen (Entwurf vom November 2024) sind entsprechend der hier vorgetragenen Belange der Bodendenkmalpflege zu ergänzen bzw. zu korrigieren.

Im Genehmigungsbescheid ist festzuhalten, dass nach dem Rückbau der Solaranlage das Tiefpflügen oder sonstige intensive Bodeneingriffe im Rahmen des Rekultivierungsprozesses in ausgewiesenen Bodendenkmalflächen nicht erlaubt sind. Sollten beim Rückbau der PV-Anlage Erdeingriffe im Bereich von Bodendenkmalen stattfinden, sind diese nach BbgDSchG § 9 genehmigungspflichtig.

Das BLDAM steht für eine Beratung mit der*dem Veranlasser*in der Maßnahmen gern zur Verfügung und ist im weiteren Verfahren zum Bebauungsplan zu beteiligen:

Dr. Julia Braungart, E-Mail: julia.braungart@bldam.brandenburg.de

Hinweis:

Es können jederzeit neue Bodendenkmale auftreten. Änderungen bzw. Ergänzungen des Bodendenkmalbestandes sind jederzeit möglich und zu berücksichtigen. Die Denkmalliste wird kontinuierlich fortgeschrieben.

Unsere Stellungnahme erfolgt in Wahrnehmung der Aufgaben und Befugnisse der Denkmalfachbehörde für Bodendenkmale und als Träger öffentlicher Belange gemäß BbgDSchG § 17 (1)-(4).

Da bei dem Vorhaben auch Belange der Baudenkmalpflege berührt sein können, erhalten Sie aus unserem Hause gegebenenfalls eine weitere Stellungnahme.

Mit freundlichen Grüßen
im Auftrag

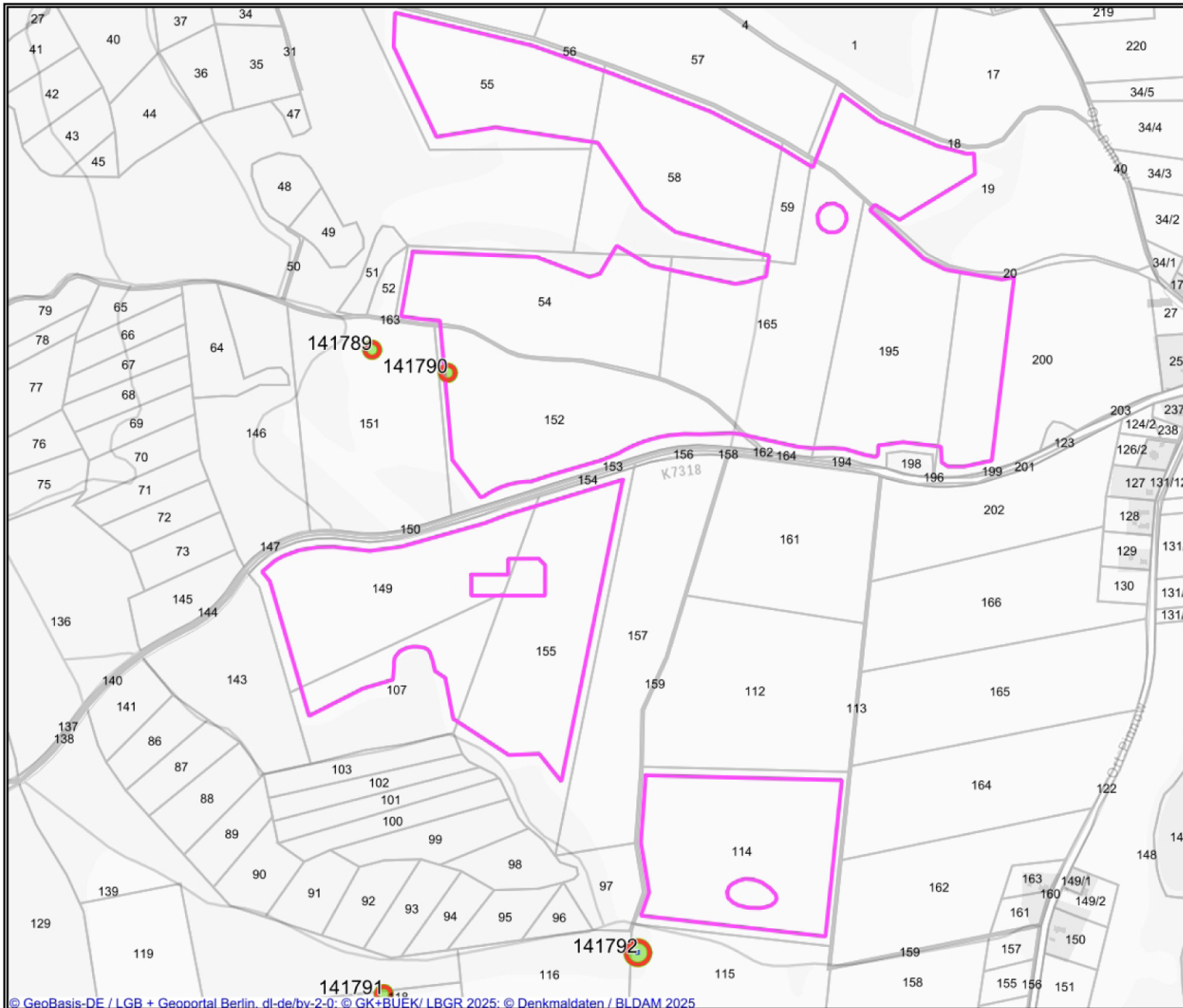


Dr. Julia Braungart
Fachreferentin für Energiewendemaßnahmen
Referat Großvorhaben / Sonderprojekte / Braunkohle

Anlage

Kopie an - Lkr. Uckermark / Untere Denkmalschutzbehörde


Anlage



11.02.2025





Maßstab 1: 10000



Brandenburgisches Landesamt für
Denkmalpflege und Archäologisches
Landesmuseum
Abt. Bodendenkmalpflege
GV 2025:049

Legende

-  Ihre Planung
-  Bodendenkmal in Bearbeitung

Geobasisdaten: © GeoBasis-DE/LGB, dl-de/by-2-0
Denkmaldaten: © BLDAM 2025
Nur für den internen Gebrauch. Die Vervielfältigung, Umarbeitung und Weitergabe an Dritte ist nur mit Zustimmung des BLDAM erlaubt.