





















Biotoptypen





-  032101, Landreitgrasfluren, weitgehend ohne spontanen Gehölzbewuchs (< 10 %)
-  032211, Quecken-Pionierfluren, weitgehend ohne spontanen Gehölzbewuchs (< 10 %)
-  03242, Möhren-Steinkleebluren
-  03249, sonstige ruderaler Staudenfluren
-  051131, ruderaler Wiese, artenreiche Ausbildung
-  051332, artenarme oder ruderaler trockene Brache, weitgehend ohne spontanen Gehölzbewuchs (< 10 %)
-  0513322, artenarme oder ruderaler trockene Brache mit spontanem Gehölzbewuchs (10-30%)
-  07102, Laubgebüsche frischer Standorte
-  0715311, einschichtige oder kleine Baumgruppe, überw. heimische Arten, überwiegend Altbäume
-  0715323, einschichtige oder kleine Baumgruppen, nicht heimische Baumarten, überw. Jungbestände (< 10 J.)

-  082824, Robinienvorwald frischer Standorte
-  082827, Espen-Vorwald frischer Standorte
-  082828, sonstiger Vorwald frischer Standorte
-  10272, Anpflanzung von Sträuchern (> 1m Höhe)
-  11170, Findlinge (> 1m3)
-  12612, Straßen mit Asphalt- oder Betondecken
-  12651, Weg unbefestigt
-  12653, teilversiegelter Weg (incl. Pflaster)
-  12654, versiegelter Weg
-  12720, Aufschüttungen und Abgrabungen



Begleitbiotope

- (051332), artenarme oder ruderaler trockene Brache
- (09140), Ackerbrachen
- (11200), trockene Gruben

sonstige Informationen

-  Geltungsbereich zum Bebauungsplan 03/20 „Businesspark am Waltersdorfer Dreieck“
-  ALKIS Flurstücke 2022
-  Planfestgestellte Maßnahmenflächen aus dem Verfahren "Ausbau Flughafen Schönefeld" mit Maßnahmennummer
-  Topografie, Zaun

Baumbestand

-  Baum mit lfd. Nummer (vermessen)
-  Baum mit lfd. Nummer (per Augenschein verortet)



Bebauungsplan 03/20 „Businesspark am Waltersdorfer Dreieck“
 Karte: Biotope

 **büro hemeier**
 Rodorff & Partner - Landschaftsplanung

Bearbeitung:
 Dipl.-Ing. C. Rodorff
 Dipl.-Ing. M.-S. Rohner

Kartengrundlagen: Biotopkartierung 2021, Digitale Orthophotos 20cm
 Bodenauflösung Farbe Brandenburg mit Berlin © Geoportal Berlin, dl-de/by-2-0,
 ALKIS 2020, Vermessung Dr. Uwe Kraatz Stand 23.03.2021

Maßstab: 1:1.000 im Orig. DIN A2 Stand: 05.05.2023