


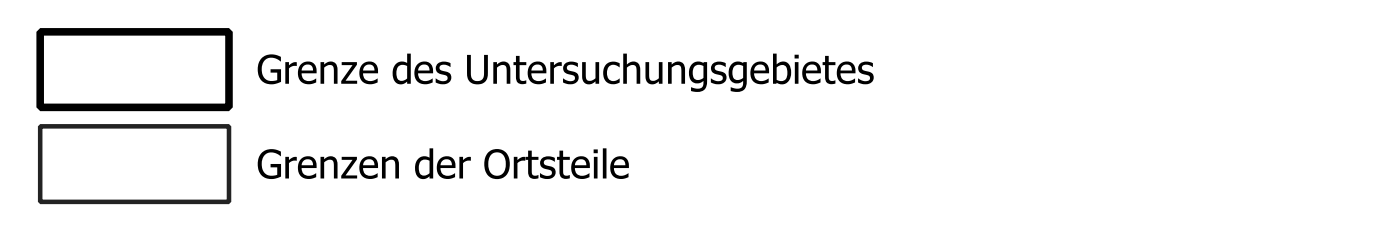
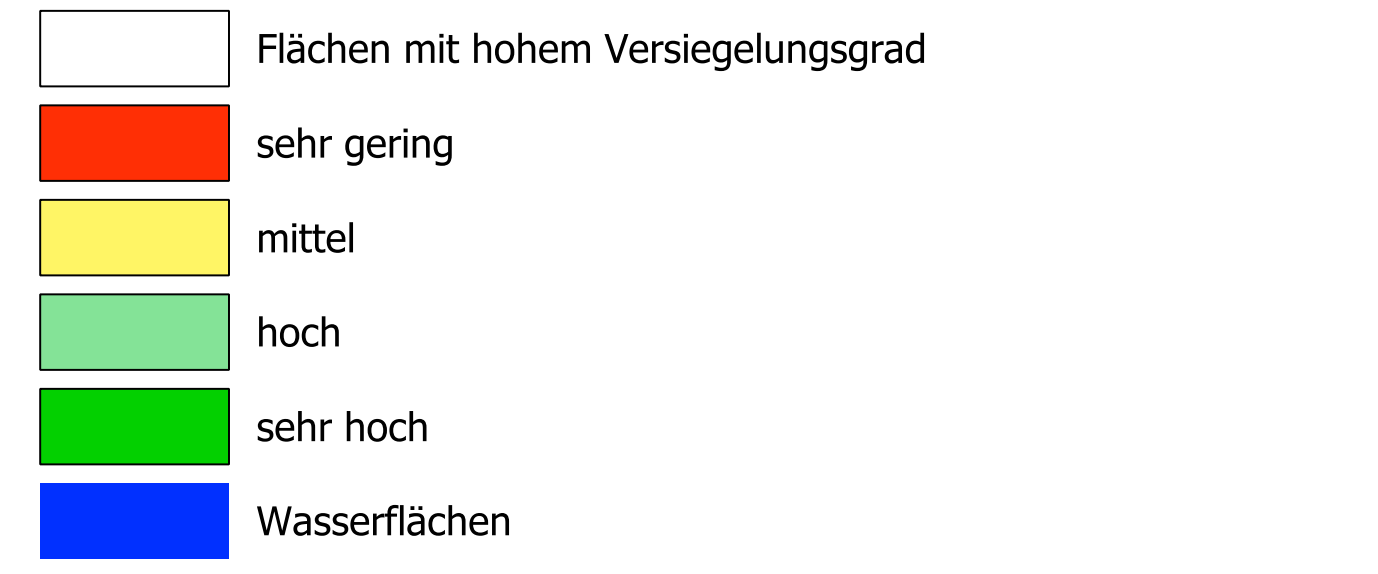
Grundwasserneubildung

Die Naturhaushaltsfunktion der Grundwasserneubildung lässt sich anhand der Bodenart, der jährlichen Niederschlagsmenge sowie der Vegetationsstruktur bestimmen. Hohe Grundwasserneubildungsraten lassen sich auf Flächen mit durchlässigen Substraten und geringem Pflanzenbewuchs feststellen.



Abflussregulation

Die Naturhaushaltsfunktion Abflussregulation beschreibt die Fähigkeit eines Untersuchungsraums, den unmittelbaren Abfluss von Niederschlagswasser in Oberflächengewässer zu verringern und somit die Gefahr von Hochwasser und Erosion zu verringern. Kriterien hierfür sind die Art der Bodenbedeckung, die Hangneigung sowie die Fähigkeit des Bodens Wasser aufzunehmen und zu speichern.



**Landschaftsplan
Gemeinde Spreenhagen**

Auftraggeber: Amt Spreenhagen Hauptstraße 13 15528 Spreenhagen	Karte 5: Grundwasserneubildung/ Abflussregulation	
	Datum:	Zeichen:
Entwurfsbearbeitung: trias Planungsgruppe <small>Landesplanungsbüro für Sachsen-Anhalt</small>	bearbeitet	05/12/2024 He, Ts
	gezeichnet	05/12/2024 Ts
Schönfließer Straße 83, 15548 Glienicke/ Nordbahn Fon: 033056/ 76501 Fax: 033056/ 76581 Email: info@trias-planungsgruppe.com		
Maßstab 1: 20.000		

