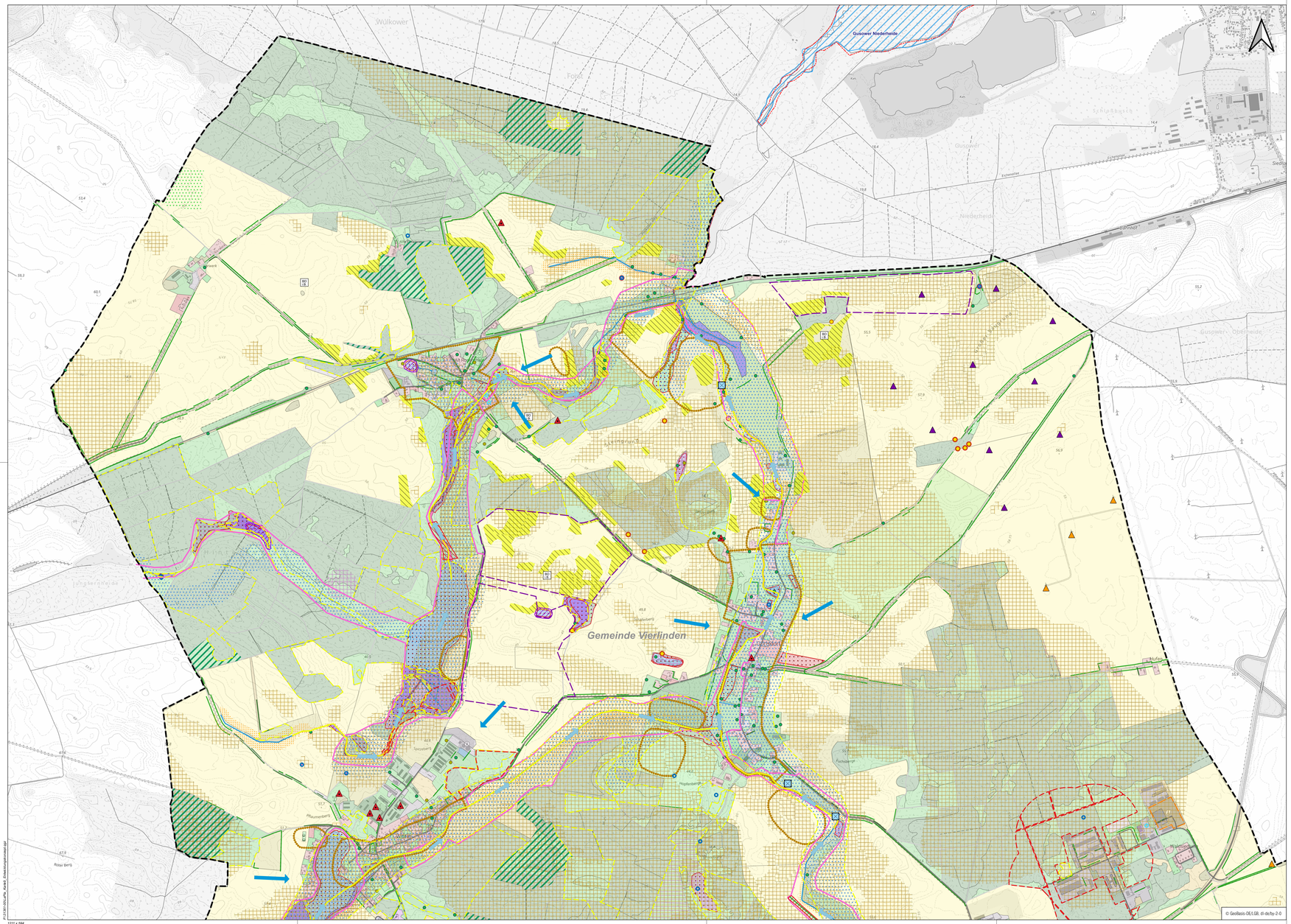
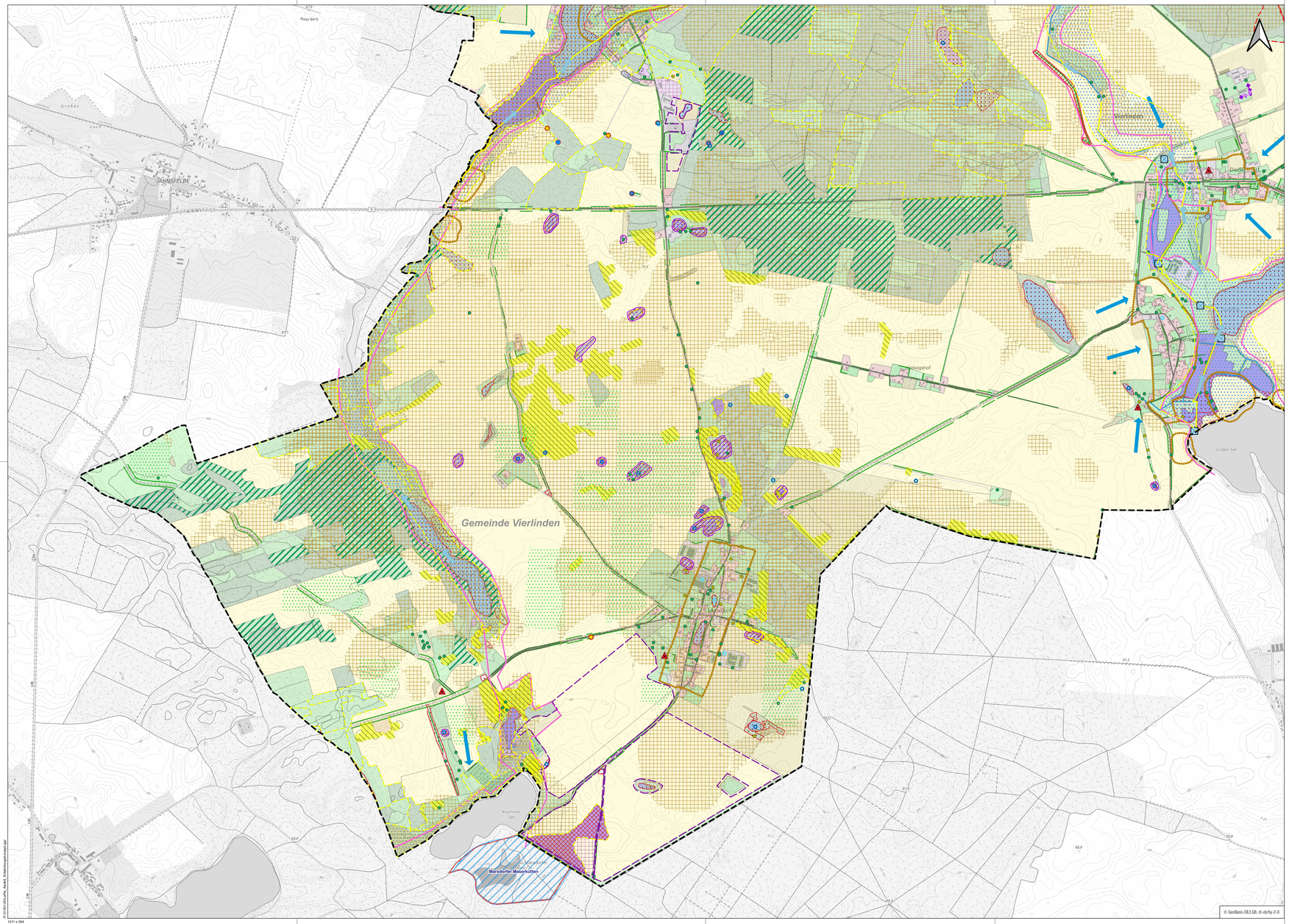
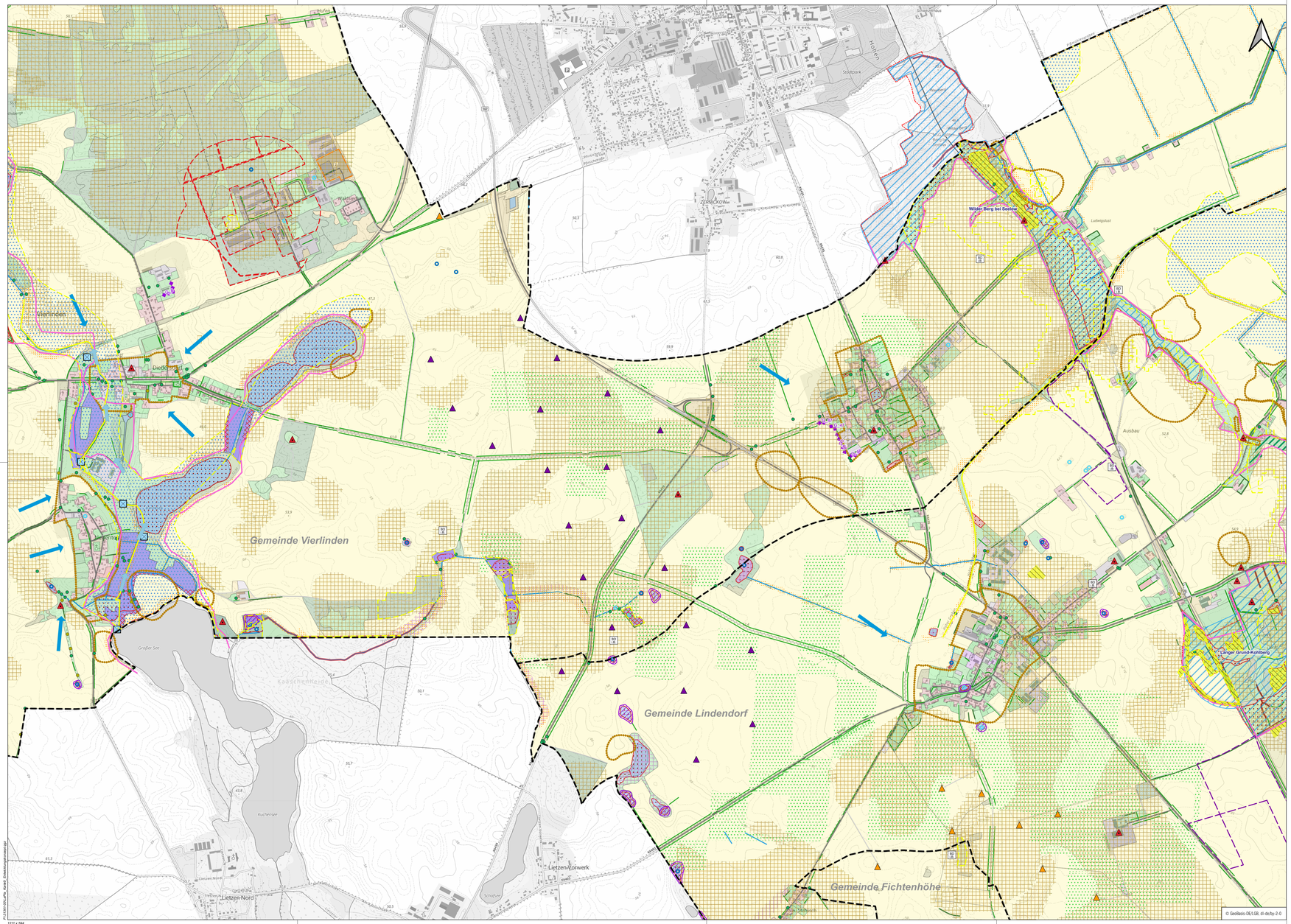

Gemeinde Vierlinden
Gusower Niederheide
Wilkower
Gusower
Niederheide
Gusower Obersheide
Vierlinden
Lindendorf
Fichtenhöhe
Hungerberg
Rosse Berg
Fuchsberg
Hopfenberg
Pfaffenberg
Steinberg
Schafberg
Mühlenberg
Eichenallee
Dorfstraße
Am Mühlenberg
Am Schafberg
Am Steinberg
Am Fuchsberg
Am Hopfenberg
Am Pfaffenberg
Am Hungerberg
Am Rosse Berg


Gemeinde Vierlinden
Vierlinden
Lindendorf
Fichtenhöhe
Marxdorfer Maserkütten
Großer See
Krummer See
Hellsee
Hellsee
Hellsee



Naturschutzfachliches Entwicklungskonzept (alle Schutzgüter)

Boden, Oberflächen- und Grundwasser

- Umwandlung von Acker in Grünland auf Moorstandorten (ggf. Wiedervernässung der Standorte)
- Erhalt von Moorböden (ggf. Wiedervernässung)
- Verbesserung der Strukturgüte an Fließgewässern 2. Ordnung
- Herstellung der linearen Durchgängigkeit an wasserbaulichen Anlagen (Querbauwerke)
- Erhalt von besonders klimarobusten Böden für die Landwirtschaft
- Standortangepasste landwirtschaftliche Nutzung, Erhalt und Entwicklung von Dauerkulturen (Wald, Grünland, Extensivierung) in Bereichen mit hohem Grundwassereinfluss (Niederungsbereiche der Seen/ Fließgewässer)
- Sanierung von Altlasten (gem. BBodSchG), Wiederherstellung beeinträchtigter Böden
- Angepasste landwirtschaftliche Bewirtschaftung auf erosionsgefährdeten Standorten, Erhalt von Dauervegetation auf Erosionsstandorten (Grünland, Wald) außerhalb der Ortslagen
- Minderung der Stoffeinträge in sensible Moore (Mandorfer Maserkütten), dauerhaft extensive Nutzung der Einzugsgebiete

Erhalt von Archivböden

- Bodendenkmale
- Bodendenkmale in Bearbeitung

Klima, Luft

- Sicherung von z.T. vermoorten Niederungsbereichen und alten Waldbeständen als THG Senken
- Erhalt von Frischluftschneisen
- Erhalt lokaler Immissionsschutzwälder
- Freihaltung von Kaltluftbahnen in begünstigten Ortslagen

Biotope, wertgebende Lebensräume von Tieren und Pflanzen, Biotopverbund

Erhalt und Schutz potenziell geschützte Biotope

- Feldsteinhaufen
- GLB

Erhalt und Sicherung von geschützten Biotopen

- flächige Biotope
- punktuelle Biotope
- lineare Biotope

Erhalt und Entwicklung wertgebender Biotope/Lebensräume, Biotopverbund

- Entwicklung von naturnahen, alten Wäldern als wertvolle Lebensräume/ Kernflächen des Biotopverbundes
- Entwicklung/Erhalt von Trockenstandorten (auf Böden mit Ackerzahlen < 20, Erhalt der landwirtschaftlichen Nutzung, keine Aufforstung)
- Verbesserung der Wasser-/Lebensraumqualität von Stand- und Fließgewässern, Etablierung von stoffeintragsmindernden Pufferstreifen
- Aufwertung des Kleingewässerverbundes, Verbesserung des hydrologischen Regimes, Minderung von Stoffeinträgen aus angrenzenden landwirtschaftlichen Nutzflächen, Verbesserung der Habitatqualität (u.a. für Amphibien)

Landschaftsbild, Erholung, Kultur- und Sachgüter

- Minderung der Landschaftsbildbeeinträchtigungen, Eingrünungen von störend wirkenden baulichen Anlagen in Sichtachsen
- Sicherung von Bereichen mit hoher landschaftsästhetischer Qualität

Schutzobjekte und -gebiete

Vorschläge für die rechtliche Festsetzung von Schutzobjekten

- Vorschlag für die Festsetzung eines Naturdenkmals-ND "Alte Eichenreihe nordwestlich Diedersdorf"
- Vorschlag für die Festsetzung eines Geschützten Landschaftsbestandteils-GLB "Tief eingekerbtes Bachtal des Schurkengrabens nördlich des Wermelinsees"

Erhalt von Schutzgebieten

- FFH Gebiete (Natura 2000)
- Naturschutzgebiete

Erneuerbare Energien (aktuelle Planung und Bestand)

Windenergieanlagen

- Windenergieanlage Bestand
- Windenergieanlage Planung

Photovoltaik-Freiflächenanlagen

- Photovoltaik-Freiflächenanlagen Bestand
- Photovoltaik-Freiflächenanlagen Planung

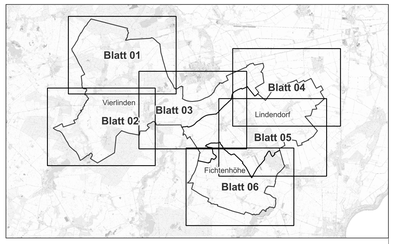
Nachrichtlich

- Gemeindegrenzen

Biotope

- künstliche Kleingewässer (Teiche, wassergefüllte Abgrabungen)
- Laubgebüsche, Feldgehölze
- natürliche Kleingewässer (Sölle, Kolke, Pfuhle) < 1ha
- Quellen
- Solitärbäume und Baumgruppen
- Steinhaufen, -wälle
- Baumreihen
- Fließgewässer (Flüsse, Bäche, Gräben)
- Gleisanlagen außerhalb der Bahnhöfe
- Hecken- und Windschutzstreifen
- Straßen
- Wege
- Standgewässer (Seen, Kleingewässer und Teiche > 1ha)
- natürliche Kleingewässer (Sölle, Kolke, Pfuhle) < 1ha
- künstliche Kleingewässer (Teiche, wassergefüllte Abgrabungen)
- Röhrichte, Riede, Flutrasen und Hochstaudenfluren an Gewässern
- Moore und Sümpfe
- Feuchtwiesen, -weiden,-brachen/Staudenfluren
- Frischwiesen, -weiden,-brachen/Staudenfluren
- Trocken- und Halbtrockenrasen/Staudenfluren
- Zier- und Trittrasen
- Laubgebüsche, Feldgehölze
- Waldmäntel
- Hecken- und Windschutzstreifen
- Solitärbäume und Baumgruppen
- Streuobstwiesen
- Standortypischer Gehölzsaum an Gewässern
- Moor- und Bruchwälder - nass/feucht
- naturnahe Laubwälder - frisch
- naturnahe Kiefernwälder - trocken
- Laubholz-Forste
- Nadelholz-Forste
- Kahlflächen, Rodungen, junge Aufforstungen
- Vorwälder
- Acker
- Ackerbrachen
- Intensivgrünland
- Steinhaufen, -wälle
- Baumschulen, Erwerbsgartenbau
- Friedhöfe, Parkanlagen, Dorfanger, Gärten, Grabeland, Kleingartenanlagen, Sport-, Reit- Spiel- und Badeplätze, Wochenend- und Ferienhausbebauung
- Zeilenbebauung (mehrgeschossige Plattenbauten in dörflichen Siedlungen)
- Einzel- und Reihenhausbebauung in Dörfern
- alte Villenbebauung
- Schloss
- Kirche
- Zeilenbebauung (mehrgeschossige Plattenbauten in dörflichen Siedlungen)
- dörfliche Bebauung, Dorfkern
- Gemeinbedarfsflächen (Kindergärten, Schulen usw.)
- Landwirtschaft und Tierhaltung (Gebäude), Brachen
- Ver- und Entsorgungsanlagen mit Grünflächenanteil
- Kraftwerk, Biogas
- Straßen
- Parkplätze
- Bahnbrachen
- anthropogene Sonderflächen: Lagerflächen

0 250 500 750 1.000 m



Amt Seelow-Land
Der Amtsdirektor

UmweltPlan GmbH Stralsund
Hauptsitz: Tribseer Damm 2, 18437 Stralsund, Tel.: + 49 3831-6158-0, Fax -99
Niederlassung: Majakowskistraße 58, 18059 Rostock, Tel.: + 49 381 877161-50
Außenstelle: Bahnhofstraße 43, 17489 Greifswald, Tel.: + 49 3834 23111-91
info@umweltplan.de, www.umweltplan.de

Projekt

Gemeinsamer Flächennutzungsplan der Gemeinden Fichtenhöhe, Lindendorf und Vierlinden

Landschaftsplan

Naturschutzfachliches Entwicklungskonzept (alle Schutzgüter)

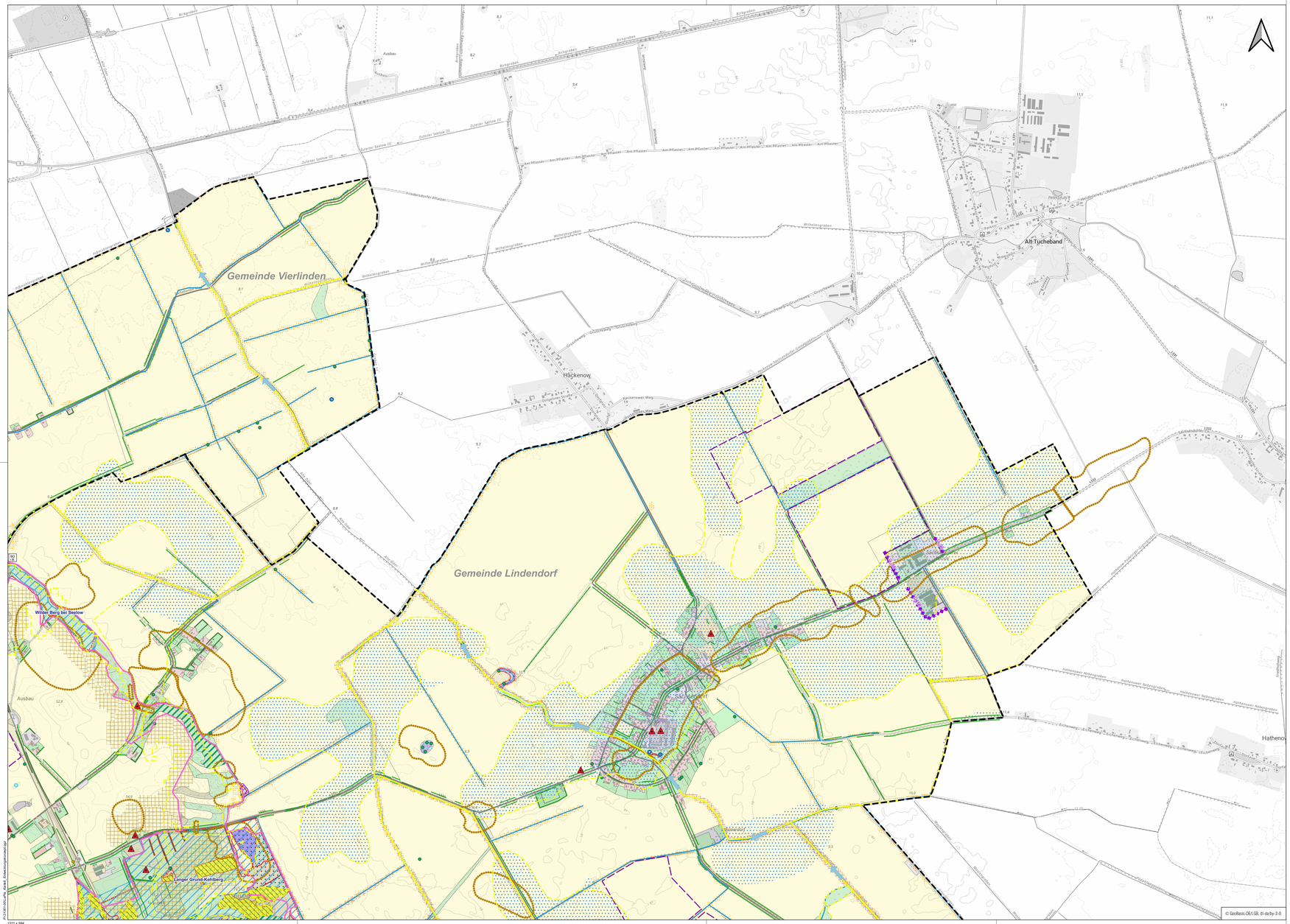
Karte: 5 Blatt 03

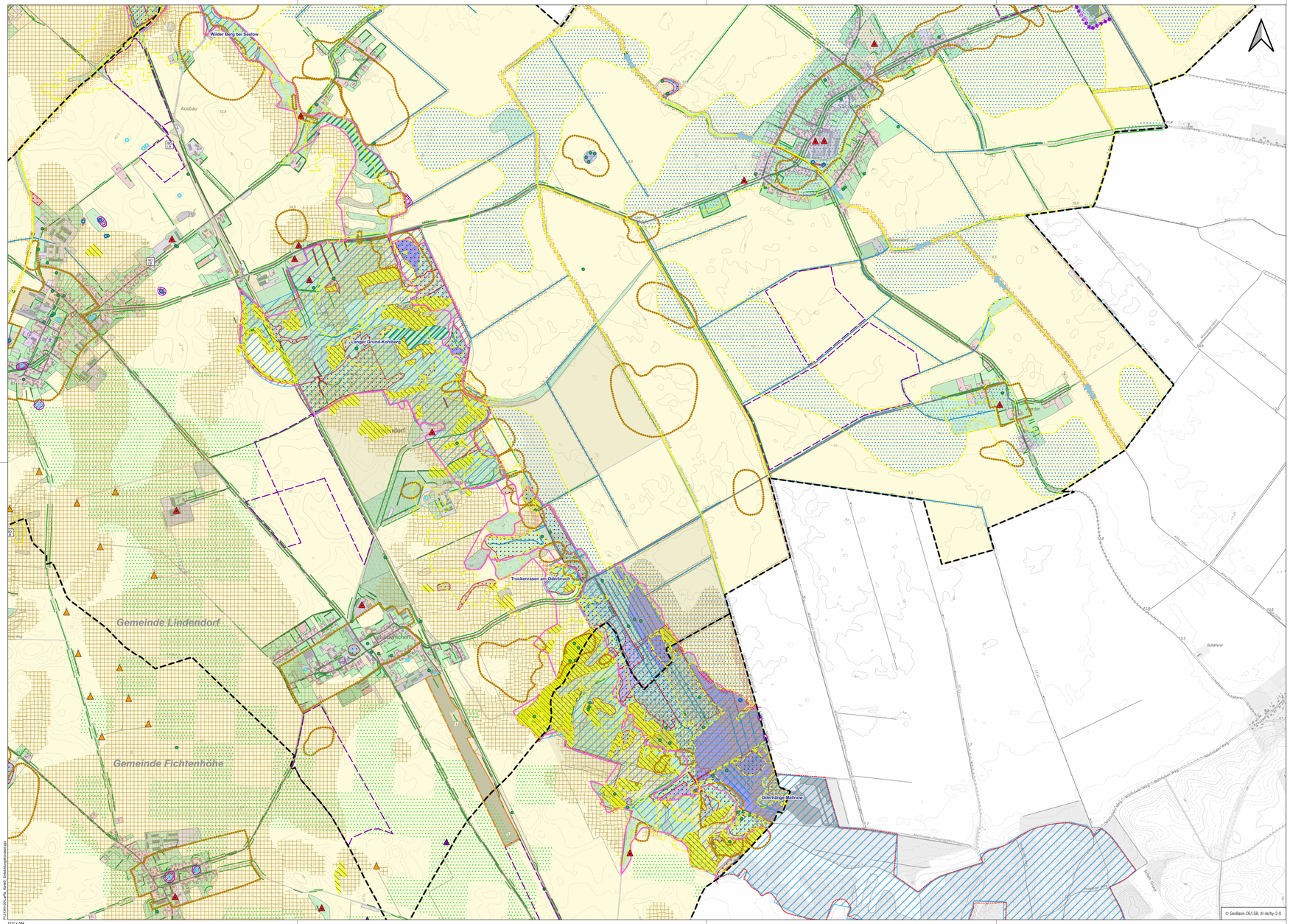
Maßstab: 1 : 10.000

Phase	2. Entwurf	bearbeitet	Dr. C. Rudolf/ R. Zarnack
Proj.-Nr.	31361-00	gezeichnet	I. Becker
Datum	08.07.2025	geprüft	S. Altmeyer

P:\31361\05\LP\L_Karte5_Entwicklungskonzept.dgn

12111 x 594


Gemeinde Vierlinden
Gemeinde Lindendorf
Alt Tucheband
Hackenow
Hathenow
Wilder Berg bei Seelow
Langer Grund-Kehlberg
Ausbau
Fichte
Kiefer
Eiche
Buche
Birke
Lärche
Douglasie
Roteiche
Hybridpappel
Robinie
Eberesche
Esche
Bergahorn
Spitzahorn
Stieleiche
Traubeneiche
Winterlinde
Sommerlinde
Hainbuche
Feldahorn
Schwarzerle
Weißerle
Vogelkirsche
Flatterulme
Bergulme
Feldulme
Schwarzpappel
Silberpappel
Zitterpappel
Weide
Sonstige Laubbäume
Sonstige Nadelbäume
Sonstige Bäume
Sonstige Sträucher
Sonstige Gehölze
Sonstige Obstbäume
Sonstige Obststräucher
Sonstige Obstgehölze
Sonstige Nutzgehölze
Sonstige Ziergehölze
Sonstige Gehölze
Sonstige Pflanzen
Sonstige Tiere
Sonstige Pilze
Sonstige Flechten
Sonstige Moose
Sonstige Farne
Sonstige Algen
Sonstige Bakterien
Sonstige Viren
Sonstige Prionen
Sonstige Archaeen
Sonstige Eukaryoten
Sonstige Prokaryoten
Sonstige Organismen
Sonstige Lebewesen
Sonstige Nicht-Lebewesen
Sonstige Nicht-Organism



Naturschutzfachliches Entwicklungskonzept (alle Schutzgüter)

Boden, Oberflächen- und Grundwasser

- Umwandlung von Acker in Grünland auf Moorstandorten (ggf. Wiedervernässung der Standorte)
- Erhalt von Moorböden (ggf. Wiedervernässung)
- Verbesserung der Strukturgüte an Fließgewässern 2. Ordnung
- Herstellung der linearen Durchgängigkeit an wasserbaulichen Anlagen (Querbauwerke)
- Erhalt von besonders klimarobusten Böden für die Landwirtschaft
- Standortangepasste landwirtschaftliche Nutzung, Erhalt und Entwicklung von Dauerkulturen (Wald, Grünland, Extensivierung) in Bereichen mit hohem Grundwasserneinfluss (Niederungsbereiche der Seen/ Fließgewässer)
- Sanierung von Altlasten (gem. BBodSchG), Wiederherstellung beeinträchtigter Böden
- Angepasste landwirtschaftliche Bewirtschaftung auf erosionsgefährdeten Standorten, Erhalt von Dauervegetation auf Erosionsstandorten (Grünland, Wald) außerhalb der Ortslagen
- Minderung der Stoffeinträge in sensible Moore (Mandorfer Maserkütten), dauerhaft extensive Nutzung der Einzugsgebiete

Erhalt von Archivböden

- Bodendenkmale
- Bodendenkmale in Bearbeitung

Klima, Luft

- Sicherung von z.T. vermoorten Niederungsbereichen und alten Waldbeständen als THG Senken
- Erhalt von Frischluftschneisen
- Erhalt lokaler Immissionsschutzwälder
- Freihaltung von Kaltluftbahnen in begünstigten Ortslagen

Biotope, wertgebende Lebensräume von Tieren und Pflanzen, Biotopverbund

Erhalt und Schutz potenziell geschützte Biotope

- Feldsteinhaufen
- GLB

Erhalt und Sicherung von geschützten Biotopen

- flächige Biotope
- punktuelle Biotope
- lineare Biotope

Erhalt und Entwicklung wertgebender Biotope/Lebensräume, Biotopverbund

- Entwicklung von naturnahen, alten Wäldern als wertvolle Lebensräume/ Kernflächen des Biotopverbundes
- Entwicklung/Erhalt von Trockenstandorten (auf Böden mit Ackerzahlen < 20, Erhalt der landwirtschaftlichen Nutzung, keine Aufforstung)
- Verbesserung der Wasser-/Lebensraumqualität von Stand- und Fließgewässern, Etablierung von stoffeintragsmindernden Pufferstreifen
- Aufwertung des Kleingewässerverbundes, Verbesserung des hydrologischen Regimes, Minderung von Stoffeinträgen aus angrenzenden landwirtschaftlichen Nutzflächen, Verbesserung der Habitatqualität (u.a. für Amphibien)

Landschaftsbild, Erholung, Kultur- und Sachgüter

- Minderung der Landschaftsbildbeeinträchtigungen, Eingrünungen von störend wirkenden baulichen Anlagen in Sichtachsen
- Sicherung von Bereichen mit hoher landschaftsästhetischer Qualität

Schutzobjekte und -gebiete

Vorschläge für die rechtliche Festsetzung von Schutzobjekten

- Vorschlag für die Festsetzung eines Naturdenkmals-ND "Alte Eichenreihe nordwestlich Diedersdorf"
- Vorschlag für die Festsetzung eines Geschützten Landschaftsbestandteils-GLB "Tief eingekerbtes Bachtal des Schurkengrabens nördlich des Wermelinsees"

Erhalt von Schutzgebieten

- FFH Gebiete (Natura 2000)
- Naturschutzgebiete

Erneuerbare Energien (aktuelle Planung und Bestand)

Windenergieanlagen

- Windenergieanlage Bestand
- Windenergieanlage Planung

Photovoltaik-Freiflächenanlagen

- Photovoltaik-Freiflächenanlagen Bestand
- Photovoltaik-Freiflächenanlagen Planung

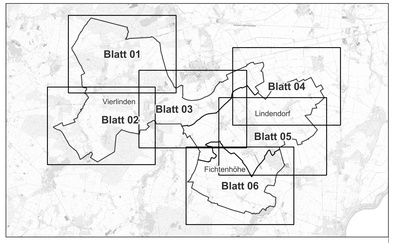
Nachrichtlich

- Gemeindegrenzen

Biotope

- künstliche Kleingewässer (Teiche, wassergefüllte Abgrabungen)
- Laubgebüsche, Feldgehölze
- natürliche Kleingewässer (Sölle, Kolke, Pfuhle) < 1ha
- Quellen
- Solitärbäume und Baumgruppen
- Steinhaufen, -wälle
- Baumreihen
- Fließgewässer (Flüsse, Bäche, Gräben)
- Gleisanlagen außerhalb der Bahnhöfe
- Hecken- und Windschutzstreifen
- Straßen
- Wege
- Standgewässer (Seen, Kleingewässer und Teiche > 1ha)
- natürliche Kleingewässer (Sölle, Kolke, Pfuhle) < 1ha
- künstliche Kleingewässer (Teiche, wassergefüllte Abgrabungen)
- Röhrichte, Riede, Flutrasen und Hochstaudenfluren an Gewässern
- Moore und Sümpfe
- Feuchtwiesen, -weiden,-brachen/Staudenfluren
- Frischwiesen, -weiden,-brachen/Staudenfluren
- Trocken- und Halbtrockenrasen/Staudenfluren
- Zier- und Trittrasen
- Laubgebüsche, Feldgehölze
- Waldmäntel
- Hecken- und Windschutzstreifen
- Solitärbäume und Baumgruppen
- Streuobstwiesen
- Standortbypischer Gehölzsaum an Gewässern
- Moor- und Bruchwälder - nass/feucht
- naturnahe Laubwälder - frisch
- naturnahe Kiefernwälder - trocken
- Laubholz-Forste
- Nadelholz-Forste
- Kahlflächen, Rodungen, junge Aufforstungen
- Vorwälder
- Acker
- Ackerbrachen
- Intensivgrünland
- Steinhaufen, -wälle
- Baumschulen, Erwerbsgartenbau
- Friedhöfe, Parkanlagen, Dorfanger, Gärten, Grabeland, Kleingartenanlagen, Sport-, Reit- Spiel- und Badeplätze, Wochenend- und Ferienhausbebauung
- Zeilenbebauung (mehrgeschossige Plattenbauten in dörflichen Siedlungen)
- Einzel- und Reihenhausbebauung in Dörfern
- alte Villenbebauung
- Schloss
- Kirche
- Zeilenbebauung (mehrgeschossige Plattenbauten in dörflichen Siedlungen)
- dörfliche Bebauung, Dorfkern
- Gemeinbedarfsflächen (Kindergärten, Schulen usw.)
- Landwirtschaft und Tierhaltung (Gebäude), Brachen
- Ver- und Entsorgungsanlagen mit Grünflächenanteil
- Kraftwerk, Biogas
- Straßen
- Parkplätze
- Bahnbrachen
- anthropogene Sonderflächen: Lagerflächen

0 250 500 750 1.000 m



Amt Seelow-Land
Der Amtsdirektor

UmweltPlan GmbH Stralsund
Hauptsitz: Tribseer Damm 2, 18437 Stralsund, Tel.: + 49 3831-6158-0, Fax -49
Niederlassung: Majakowskistraße 58, 18059 Rostock, Tel.: + 49 381 877161-50
Außenstelle: Bahnhofstraße 43, 17489 Greifswald, Tel.: + 49 3834 23111-91
info@umweltplan.de, www.umweltplan.de

Projekt

Gemeinsamer Flächennutzungsplan der Gemeinden Fichtenhöhe, Lindendorf und Vierlinden

Landschaftsplan

Naturschutzfachliches Entwicklungskonzept (alle Schutzgüter)

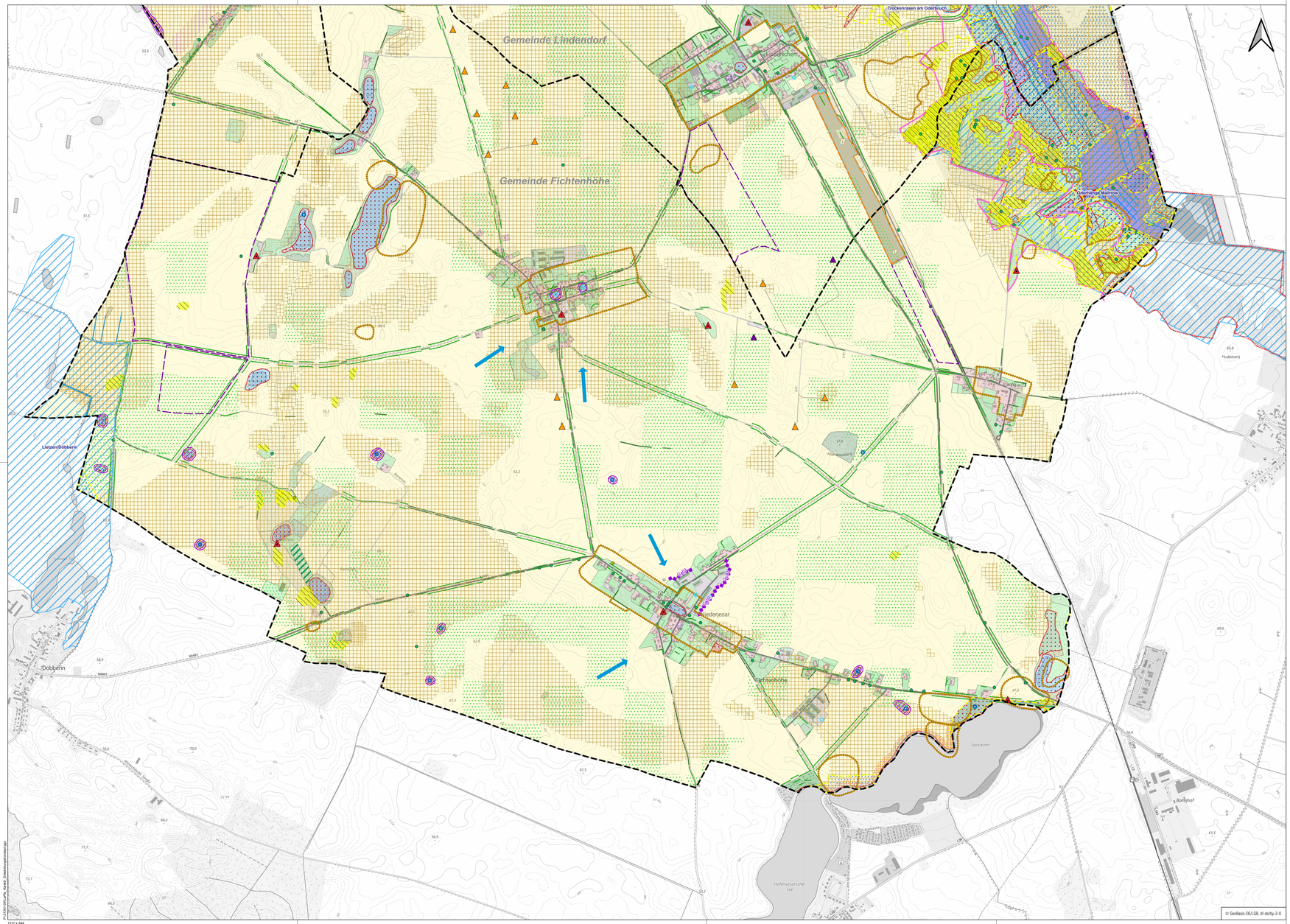
Karte: 5 Blatt 05

Maßstab: 1 : 10.000

Phase	2. Entwurf	bearbeitet	Dr. C. Rudat/ R. Zarnack
Proj.-Nr.	31361-00	gezeichnet	I. Becker
Datum	08.07.2025	geprüft	S. Altmeyer

P:\31361\00\plot\fp_Karte_Entwicklungskonzept.dgn

1211 x 594



Naturschutzfachliches Entwicklungskonzept (alle Schutzgüter)

Boden, Oberflächen- und Grundwasser

- Umwandlung von Acker in Grünland auf Moorstandorten (ggf. Wiedervernässung der Standorte)
- Erhalt von Moorböden (ggf. Wiedervernässung)
- Verbesserung der Strukturgüte an Fließgewässern 2. Ordnung
- Herstellung der linearen Durchgängigkeit an wasserbaulichen Anlagen (Querbauwerke)
- Erhalt von besonders klimarobusten Böden für die Landwirtschaft
- Standortangepasste landwirtschaftliche Nutzung, Erhalt und Entwicklung von Dauerkulturen (Wald, Grünland, Extensivierung) in Bereichen mit hohem Grundwasserzufluss (Niederungsbereiche der Seen/ Fließgewässer)
- Sanierung von Altlasten (gem. BBodSchG), Wiederherstellung beeinträchtigter Böden
- Angepasste landwirtschaftliche Bewirtschaftung auf erosionsgefährdeten Standorten, Erhalt von Dauervegetation auf Erosionsstandorten (Grünland, Wald) außerhalb der Ortslagen
- Minderung der Stoffeinträge in sensible Moore (Mandorfer Maserkütten), dauerhaft extensive Nutzung der Einzugsgebiete

Erhalt von Archivböden

- Bodendenkmale
- Bodendenkmale in Bearbeitung

Klima, Luft

- Sicherung von z.T. vermoorten Niederungsbereichen und alten Waldbeständen als THG Senken
- Erhalt von Frischluftschneisen
- Erhalt lokaler Immissionsschutzwälder
- Freihaltung von Kaltluftbahnen in begünstigten Ortslagen

Biotope, wertgebende Lebensräume von Tieren und Pflanzen, Biotopverbund

Erhalt und Schutz potenziell geschützte Biotope

- Feldsteinhaufen
- GLB

Erhalt und Sicherung von geschützten Biotopen

- flächige Biotope
- punktuelle Biotope
- lineare Biotope

Erhalt und Entwicklung wertgebender Biotope/Lebensräume, Biotopverbund

- Entwicklung von naturnahen, alten Wäldern als wertvolle Lebensräume/ Kernflächen des Biotopverbundes
- Entwicklung/Erhalt von Trockenstandorten (auf Böden mit Ackerzahlen < 20, Erhalt der landwirtschaftlichen Nutzung, keine Aufforstung)
- Verbesserung der Wasser-/Lebensraumqualität von Stand- und Fließgewässern, Etablierung von stoffeintragsmindernden Pufferstreifen
- Aufwertung des Kleingewässerverbundes, Verbesserung des hydrologischen Regimes, Minderung von Stoffeinträgen aus angrenzenden landwirtschaftlichen Nutzflächen, Verbesserung der Habitatqualität (u.a. für Amphibien)

Landschaftsbild, Erholung, Kultur- und Sachgüter

- Minderung der Landschaftsbildbeeinträchtigungen, Eingrünungen von störend wirkenden baulichen Anlagen in Sichtachsen
- Sicherung von Bereichen mit hoher landschaftsästhetischer Qualität

Schutzobjekte und -gebiete

Vorschläge für die rechtliche Festsetzung von Schutzobjekten

- Vorschlag für die Festsetzung eines Naturdenkmals-ND "Alte Eichenreihe nordwestlich Diedersdorf"
- Vorschlag für die Festsetzung eines Geschützten Landschaftsbestandteils-GLB "Tief eingekerbtes Bachtal des Schurkengrabens nördlich des Wermelinsees"

Erhalt von Schutzgebieten

- FFH Gebiete (Natura 2000)
- Naturschutzgebiete

Erneuerbare Energien (aktuelle Planung und Bestand)

Windenergieanlagen

- Windenergieanlage Bestand
- Windenergieanlage Planung

Photovoltaik-Freiflächenanlagen

- Photovoltaik-Freiflächenanlagen Bestand
- Photovoltaik-Freiflächenanlagen Planung

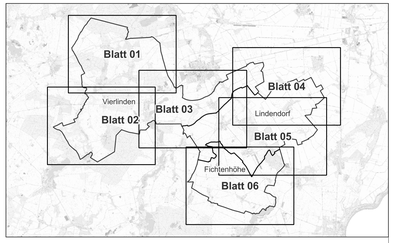
Nachrichtlich

- Gemeindegrenzen

Biotope

- künstliche Kleingewässer (Teiche, wassergefüllte Abgrabungen)
- Laubgebüsche, Feldgehölze
- natürliche Kleingewässer (Sölle, Kolke, Pfuhle) < 1ha
- Quellen
- Solitärbäume und Baumgruppen
- Steinhaufen, -wälle
- Baumreihen
- Fließgewässer (Flüsse, Bäche, Gräben)
- Gleisanlagen außerhalb der Bahnhöfe
- Hecken- und Windschutzstreifen
- Straßen
- Wege
- Standgewässer (Seen, Kleingewässer und Teiche > 1ha)
- natürliche Kleingewässer (Sölle, Kolke, Pfuhle) < 1ha
- künstliche Kleingewässer (Teiche, wassergefüllte Abgrabungen)
- Röhrichte, Riede, Flutrasen und Hochstaudenfluren an Gewässern
- Moore und Sümpfe
- Feuchtwiesen, -weiden,-brachen/Staudenfluren
- Frischwiesen, -weiden,-brachen/Staudenfluren
- Trocken- und Halbtrockenrasen/Staudenfluren
- Zier- und Trittrasen
- Laubgebüsche, Feldgehölze
- Waldmäntel
- Hecken- und Windschutzstreifen
- Solitärbäume und Baumgruppen
- Streuobstwiesen
- Standorttypischer Gehölzsaum an Gewässern
- Moor- und Bruchwälder - nass/feucht
- naturnahe Laubwälder - frisch
- naturnahe Kiefernwälder - trocken
- Laubholz-Forste
- Nadelholz-Forste
- Kahlflächen, Rodungen, junge Aufforstungen
- Vorwälder
- Acker
- Ackerbrachen
- Intensivgrünland
- Steinhaufen, -wälle
- Baumschulen, Erwerbsgartenbau
- Friedhöfe, Parkanlagen, Dorfanger, Gärten, Grabeland, Kleingartenanlagen, Sport-, Reit- Spiel- und Badeplätze, Wochenend- und Ferienhausbebauung
- Zeilenbebauung (mehrgeschossige Plattenbauten in dörflichen Siedlungen)
- Einzel- und Reihenhausbebauung in Dörfern
- alte Villenbebauung
- Schloss
- Kirche
- Zeilenbebauung (mehrgeschossige Plattenbauten in dörflichen Siedlungen)
- dörfliche Bebauung, Dorfkern
- Gemeinbedarfsflächen (Kindergärten, Schulen usw.)
- Landwirtschaft und Tierhaltung (Gebäude), Brachen
- Ver- und Entsorgungsanlagen mit Grünflächenanteil
- Kraftwerk, Biogas
- Straßen
- Parkplätze
- Bahnbrachen
- anthropogene Sonderflächen: Lagerflächen

0 250 500 750 1.000 m



Amt Seelow-Land
Der Amtsdirektor

UmweltPlan GmbH Stralsund
Hauptsitz Tribseer Damm 2 18437 Stralsund Tel.: + 49 3831-6158-0 Fax -49
Niederlassung Majakowskistraße 58 18059 Rostock Tel.: + 49 381 877161-50
Außenstelle Bahnhofstraße 43 17489 Greifswald Tel.: + 49 3834 23111-91
info@umweltplan.de www.umweltplan.de

Projekt

Gemeinsamer Flächennutzungsplan der Gemeinden Fichtenhöhe, Lindendorf und Vierlinden

Landschaftsplan

Naturschutzfachliches Entwicklungskonzept (alle Schutzgüter)

Karte: B Blatt 06
Maßstab: 1 : 10.000

Phase	2. Entwurf	bearbeitet	Dr. C. Rudat/ R. Zarnack
Proj.-Nr.	31361-00	gezeichnet	I. Becker
Datum	08.07.2025	geprüft	S. Altmeyer

P:\31361\05\LP\L_Kons_Entwicklungskonzept.dgn
1211 x 594