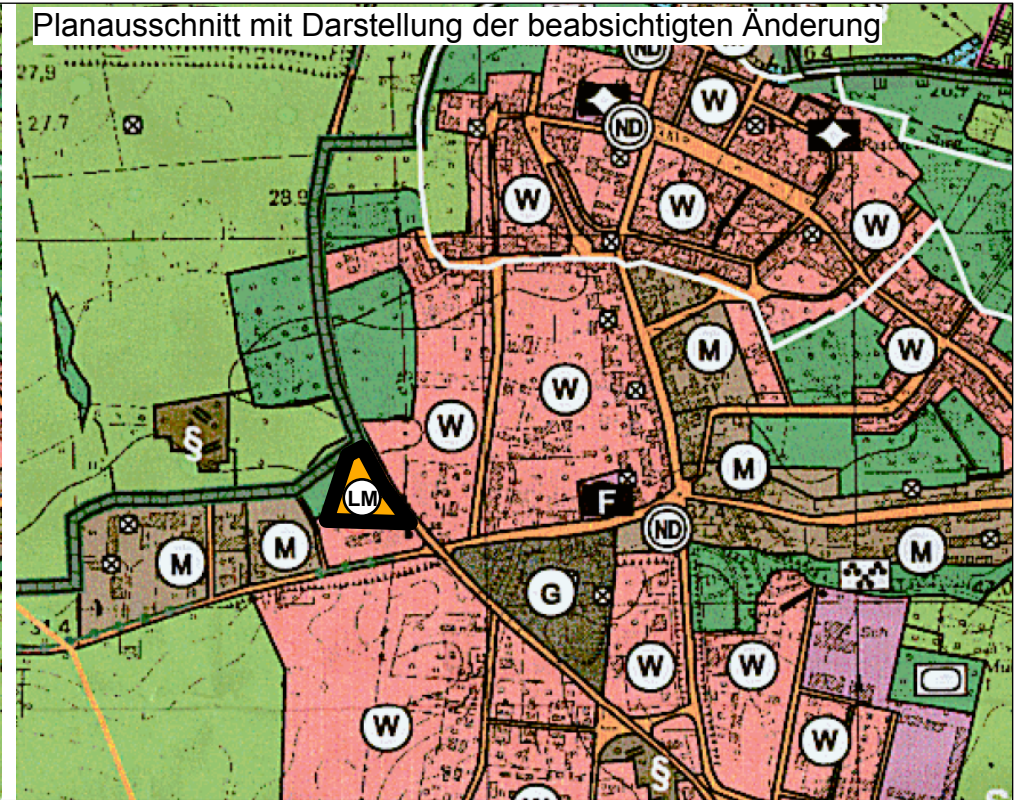
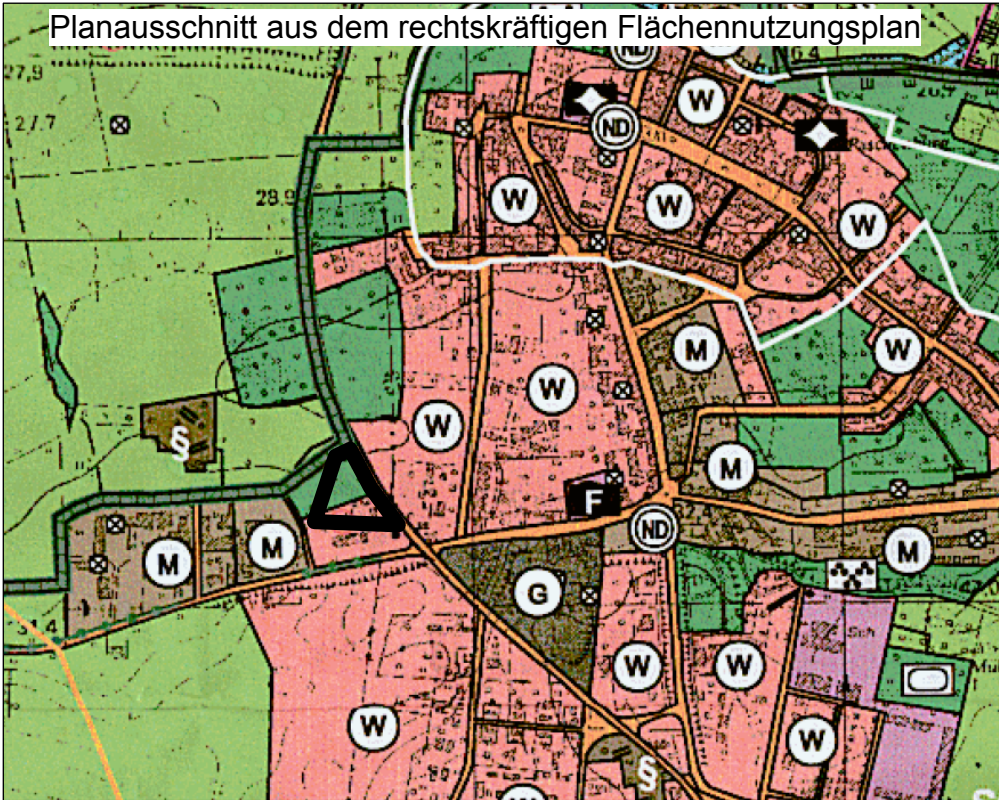



Planausschnitt aus dem rechtskräftigen Flächennutzungsplan








Planausschnitt mit Darstellung der beabsichtigten Änderung



**LEGENDE**

 Abgrenzung des Änderungsbereiches

**Darstellungen**

-  Wohnbauflächen
-  Gemischte Bauflächen
-  Gewerbliche Bauflächen
-  Sonderbaufläche für den großflächigen Einzelhandel - Lebensmittelmarkt
-  Flächen für die Landwirtschaft
-  Grünflächen
-  Straßenverkehrsflächen

**Nachrichtliche Übernahmen**

 Landschaftsschutzgebiet

**Stadt Friesack**

Amt Friesack, Marktstraße 22, 14662 Friesack

**Flächennutzungsplan**

**Änderung** Lebensmittelmarkt an der B5 / Ecke Klessener Straße

ENTWURF

Oktober 2025

Maßstab 1 : 10.000

Dipl. -Geogr. Torsten Vogenauer  
 Stadtplanung • Stadtforschung  
 Kastanienallee 16, 12623 Berlin  
 Tel.: (030) 56 58 34 27

