









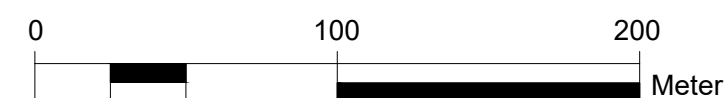
Legende Biotoptypen

- | | | |
|-------|---|---|
| 03200 |  | ruderales Pionier-, Gras- und Staudenflur |
| 09130 |  | intensiv genutzte Äcker |
| 12400 |  | Landwirtschaft (Biogasanlage) |
| 12653 |  | teilversiegelter Weg |

Sonstiges

- | | |
|---|------------------------------------|
|  | Geltungsbereich des Bebauungsplans |
|  | Baugrenze |

Maßstab 1 : 2.500



Plangrundlage

Amtlicher Lageplan der Vermessungsstelle des Öffentlich bestellten Vermessungsingenieur ÖbVI Jan Riesebeck, 16227 Eberswalde

Lagebezugssystem: ETRS89; Höhenbezugssystem: DHHN2016

Biotopkartierung

zum vorhabenbezogenen Bebauungsplan
"Karlshof Solarfeld"
der Gemeinde Gusow-Platkow

Stand Oktober 2024



MIKAVI Planung GmbH
Mühlenstraße 28
17349 Schönbeck
info@mikavi-planung.de