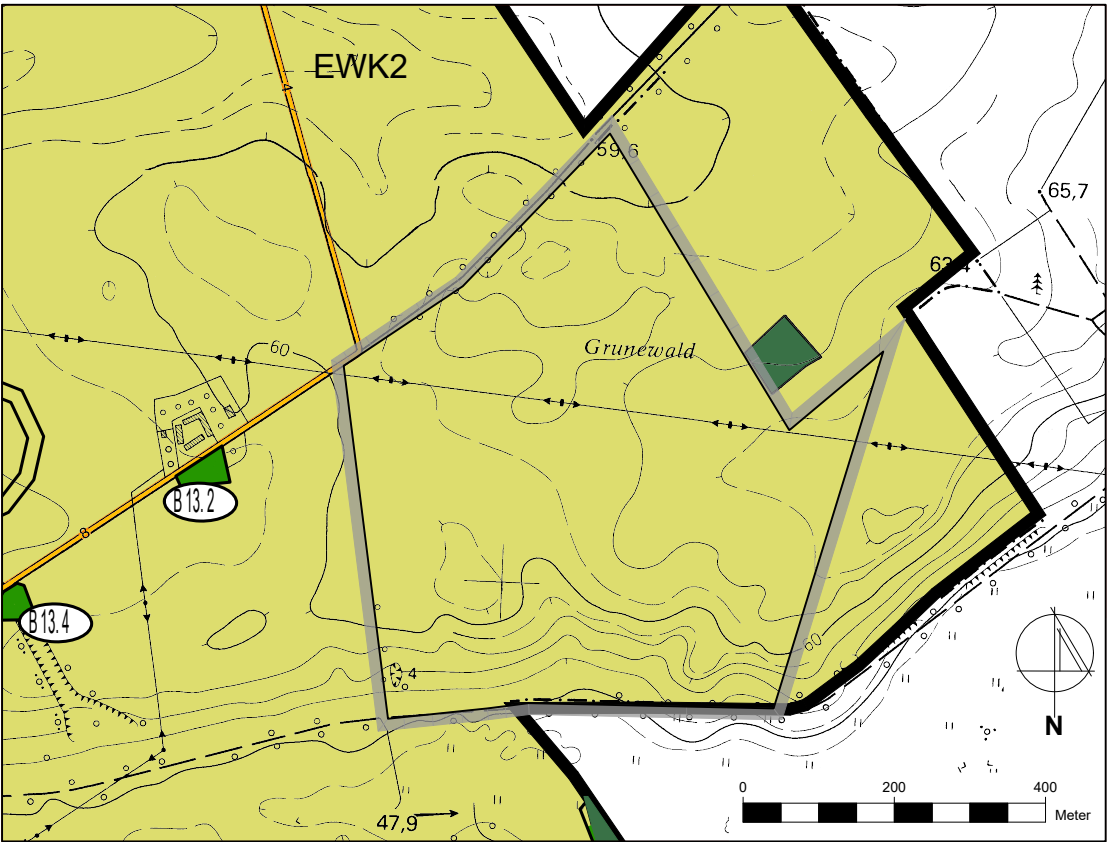


4. Änderung des Flächennutzungsplanes (FNP) der Gemeinde Gumtow für den Ortsteil (OT) Görike

AUSSCHNITT aus dem rechtswirksamen FNP

Auszug aus der 2. Änderung des Flächennutzungsplanes der Gemeinde Gumtow OT Görike (Genehmigung vom 28.09.2018, Bekanntmachung vom 20.11.20189), Feststellungsplan Stand April 2018, mit Darstellung des Änderungsbereiches zur 4. Änderung



ZEICHENERKLÄRUNG zum rechtswirksamen FNP

1. Flächen für die Landwirtschaft (§ 5 Abs. 2 Nr. 9a BauGB)

Fläche für die Landwirtschaft

2. Hauptversorgungsleitungen (§ 5 Abs. 2 Nr. 4 BauGB)

Elektroleitung, oberirdisch

3. Sonstige Planzeichen

Umgrenzung des Änderungsbereiches zur 4. Änderung des Flächennutzungsplanes der Gemeinde Gumtow für den Ortsteil Görike

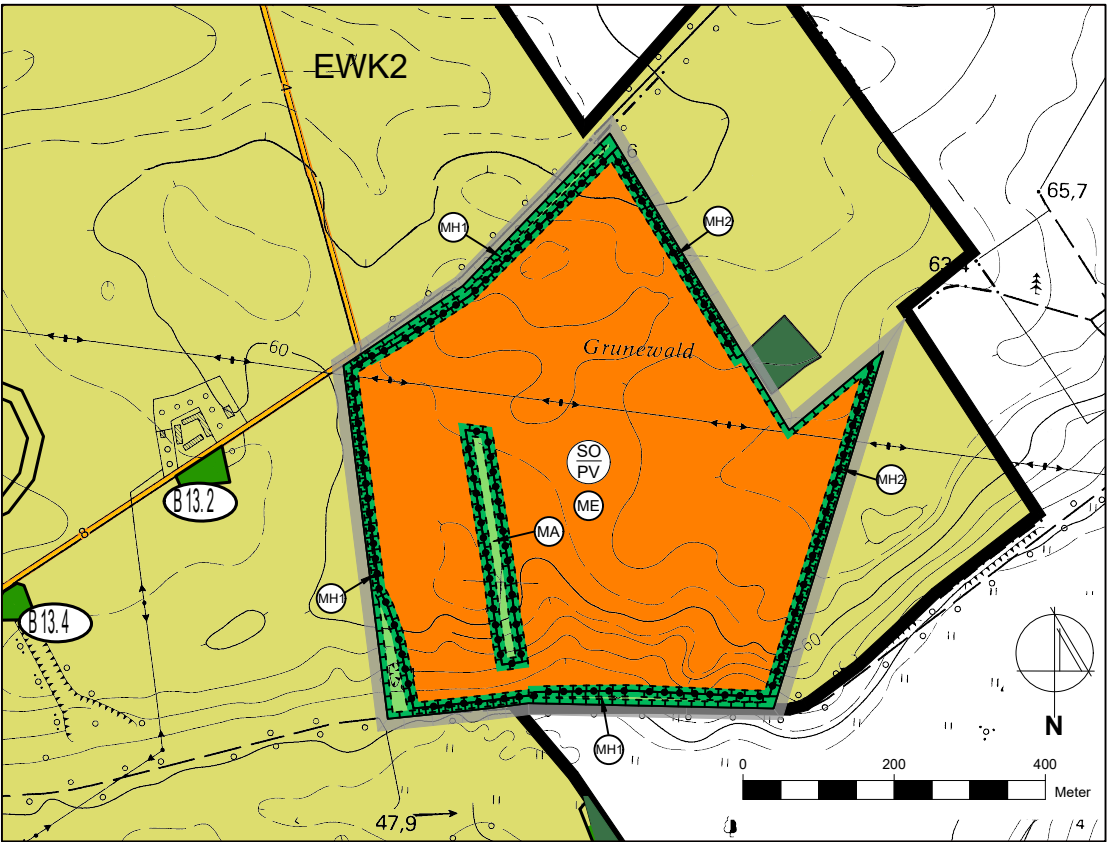
Grenze des räumlichen Geltungsbereiches der 2. Änderung des Flächennutzungsplanes der Gemeinde Gumtow für den Ortsteil Görike

Kartengrundlage:

2. Änderung des Flächennutzungsplanes der Gemeinde Gumtow für den Ortsteil Görike (Genehmigung vom 28.09.2018, Bekanntmachung vom 20.11.20189), Feststellungsplan Stand April 2018

PLANZEICHNUNG Teil A

4. Änderung des FNP der Gemeinde Gumtow für den OT Görike



ZEICHENERKLÄRUNG zu Teil A

4. Änderung des FNP der Gemeinde Gumtow für den OT Görike

1. Art der baulichen Nutzung (§ 5 Abs. 2 Nr. 1 BauGB)

Sonstiges Sondergebiet SO/PV mit der Zweckbestimmung Photovoltaik-Freiflächenanlage gem. § 11 Abs. 2 BauNVO

2. Flächen für Maßnahmen zum Schutz, zur Pflege und zur Entwicklung von Boden, Natur und Landschaft (§ 5 Abs. 2 Nr. 10 BauGB)

Umgrenzung von Flächen für Maßnahmen zum Schutz, zur Pflege und zur Entwicklung von Natur und Landschaft

(ME) Erhaltung und Erweiterung eines extensiven Grünlands

(MH1) Erhaltung und Neuentwicklung von Hecken, Bäumen und Blühstreifen

(MH2) Neuanpflanzung von Hecken und Blühstreifen

(MA) Grünstreifen für Offenlandbrüter

3. Sonstige Planzeichen

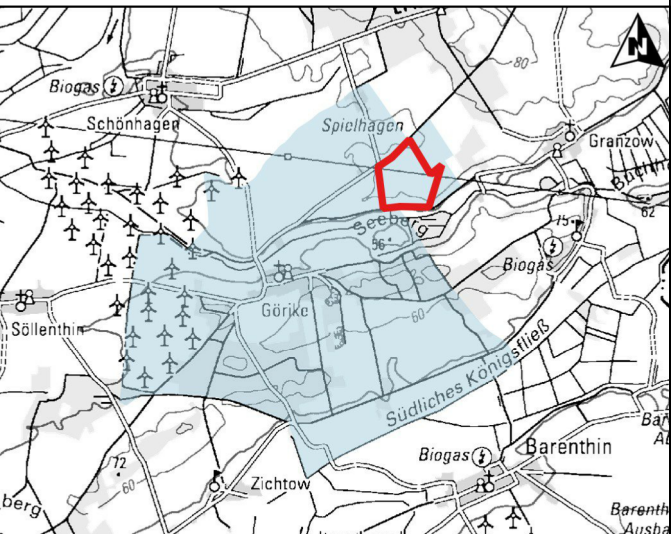
Umgrenzung des Änderungsbereiches zur 4. Änderung des Flächennutzungsplanes der Gemeinde Gumtow für den Ortsteil Görike

Grenze des räumlichen Geltungsbereiches der 2. Änderung des Flächennutzungsplanes der Gemeinde Gumtow für den Ortsteil Görike

Landkreis Prignitz  
Gemeinde Gumtow  
Ortsteil Görike

4. Änderung des Flächennutzungsplanes der Gemeinde Gumtow für den Ortsteil Görike

Vorentwurf  
zur Beteiligung gem. §§ 3(1) und 4(1) BauGB



Lage des Bereiches der 4. Änderung des FNP innerhalb der Gemarkung Görike auf Grundlage der DTK50, unmaßstäblich, © GeoBasis-DE/LGB, dl-de/by-2-0

4. Änderung des Flächennutzungsplanes der Gemeinde Gumtow für den Ortsteil Görike  
Vorentwurf

Stand: 27. März 2025

M 1 : 10.000

K.K-RegioPlan  
Büro für Stadt- und Regionalplanung

Dipl.-Ing. Karin Kostka  
Doerfelstraße 12  
16928 Pritzwalk

Tel.: 03395 / 303996  
Fax: 03395 / 300238  
Mobil: 0172 9333842  
e-mail: kk-regioplan@gmx.net