


















Eingriffsorte



-  Ablage- / Montageflächen
-  Fundament, vollversiegelt
-  Kranstellfläche, Ballastfläche teilversiegelt
-  dauerhafte Zuwegung
-  temporäre Zuwegung
-  Überstreiffläche



Eingriffe

-  dauerhafte Eingriffsflächen
-  zeitweilige Eingriffsflächen




Biotop- und Nutzungstypen


-  Wälder und Forste
-  Laubgebüsche, Feldgehölze, Hecken
-  Baumreihen
-  Schilf-Röhricht
-  Gräben
-  Anthropogene Rohbodenstandorte und Ruderalfluren
-  Gras- und Staudenfluren
-  Äcker
-  Bebauungen, Verkehrsanlagen


-  unbefestigter Weg
-  teilversiegelter Weg


-  markanter Solitärbaum, heimisch
-  sonstiger Solitärbaum, heimisch


Strukturen

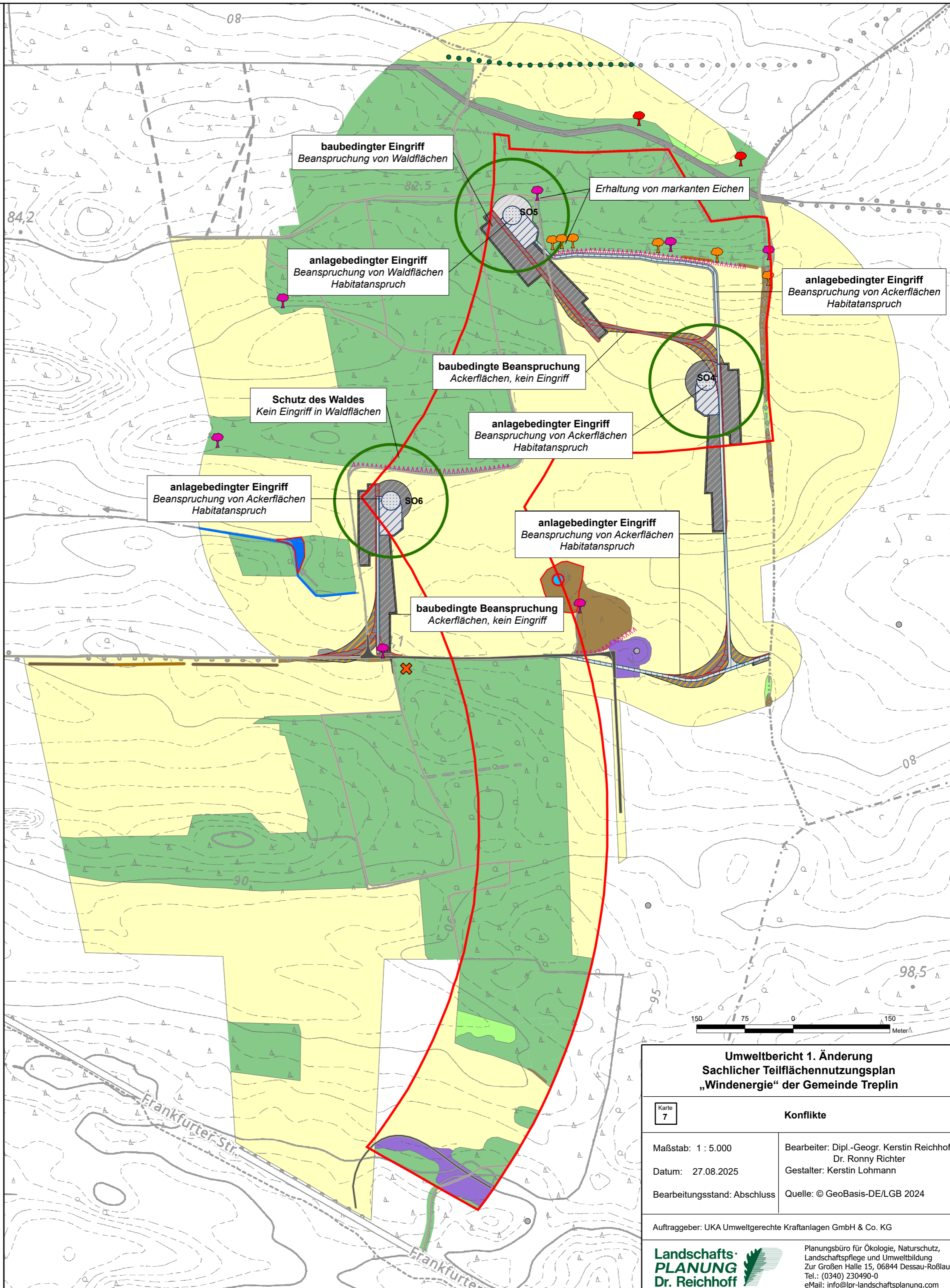
-  Ameisenhaufen
-  Höhlenbaum
-  Potentialfläche Zauneidechsen


 geschützt nach § 30 BNatSchG

 Sonderbaufläche „Vorranggebiet Windenergie“

 Sondergebiete "Windenergie" SO4 bis SO6 gemäß B-Plan (Parallelverfahren)

 bestehende Windenergieanlagen



Umweltbericht 1. Änderung Sachlicher Teilflächennutzungsplan „Windenergie“ der Gemeinde Treplin	
Karte 7	Konflikte
Maßstab: 1 : 5.000	Bearbeiter: Dipl.-Geogr. Kerstin Reichhoff Dr. Ronny Richter
Datum: 27.08.2025	Gestalter: Kerstin Lohmann
Bearbeitungsstand: Abschluss	Quelle: © GeoBasis-DE/LGB 2024
Auftraggeber: UKA Umweltgerechte Kraftanlagen GmbH & Co. KG	
 Planungsbüro für Ökologie, Naturschutz, Landschaftspflege und Umweltbildung Zur Großen Halle 15, 06844 Dessau-Roßlau Tel.: (0340) 230490-0 eMail: info@lpr-landschaftsplanung.com	