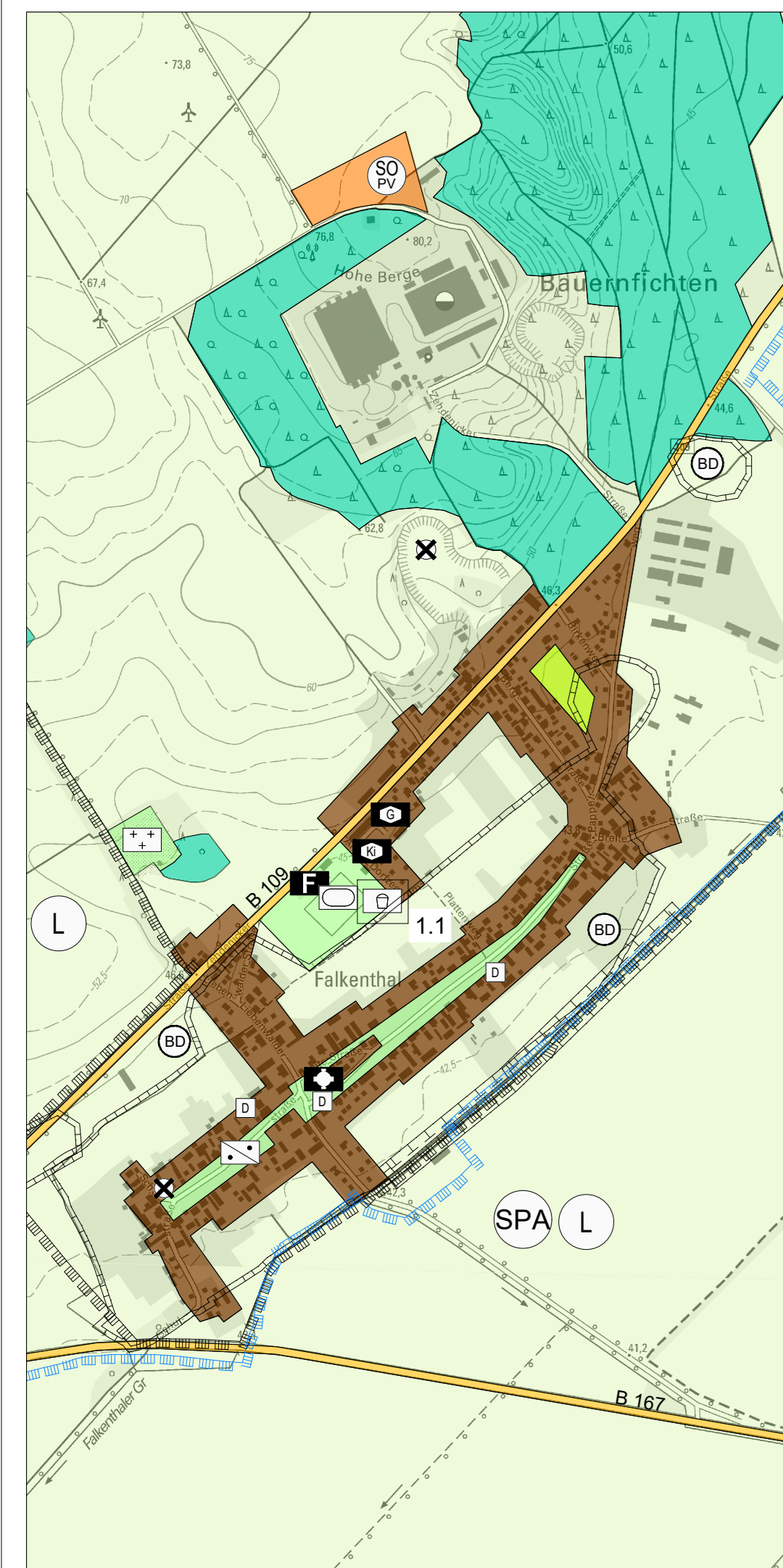
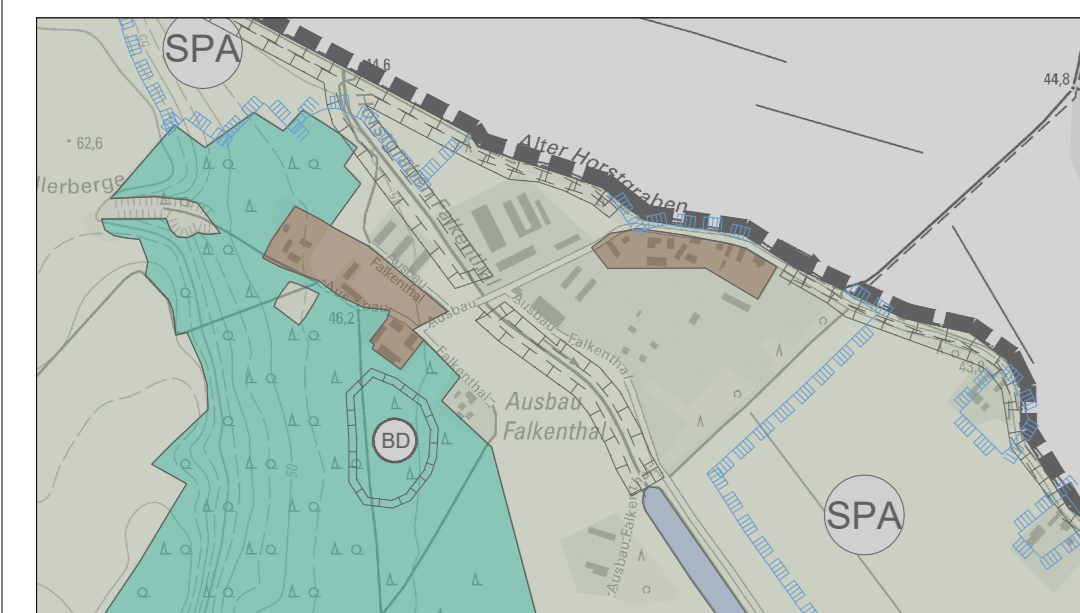


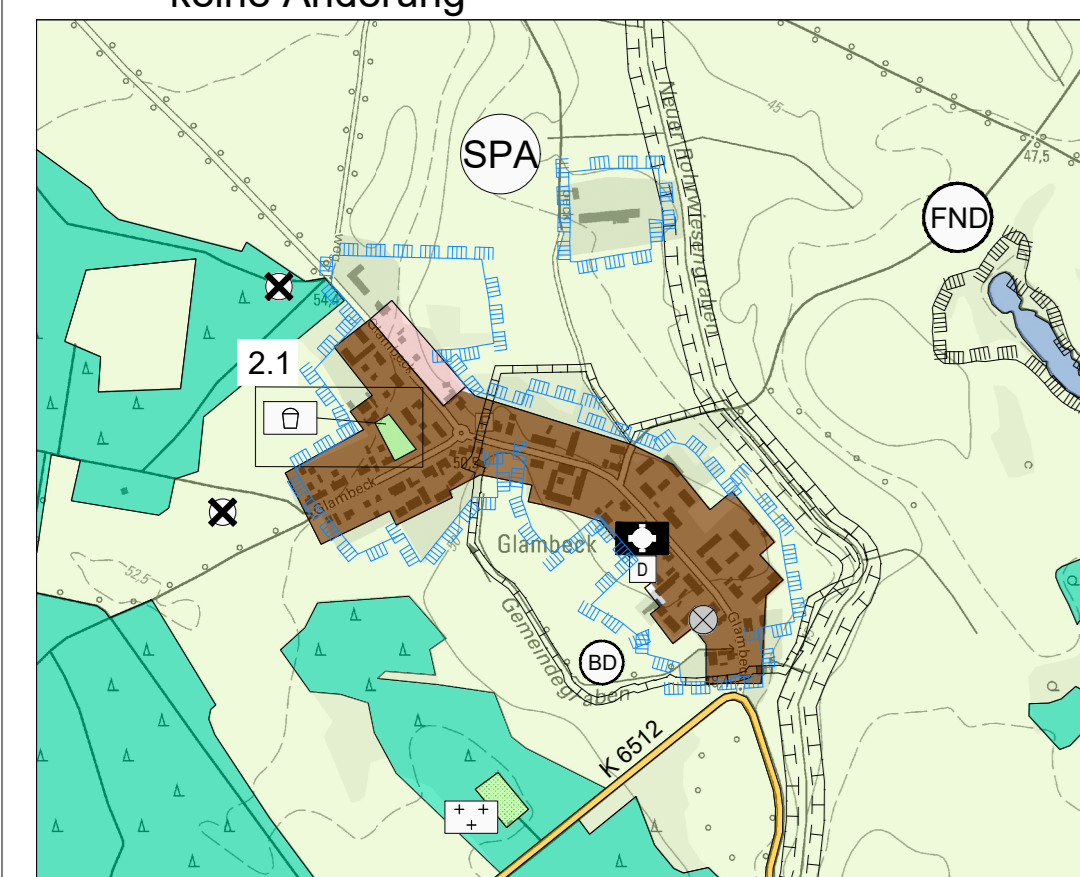
Flächennutzungsplan Löwenberger Land



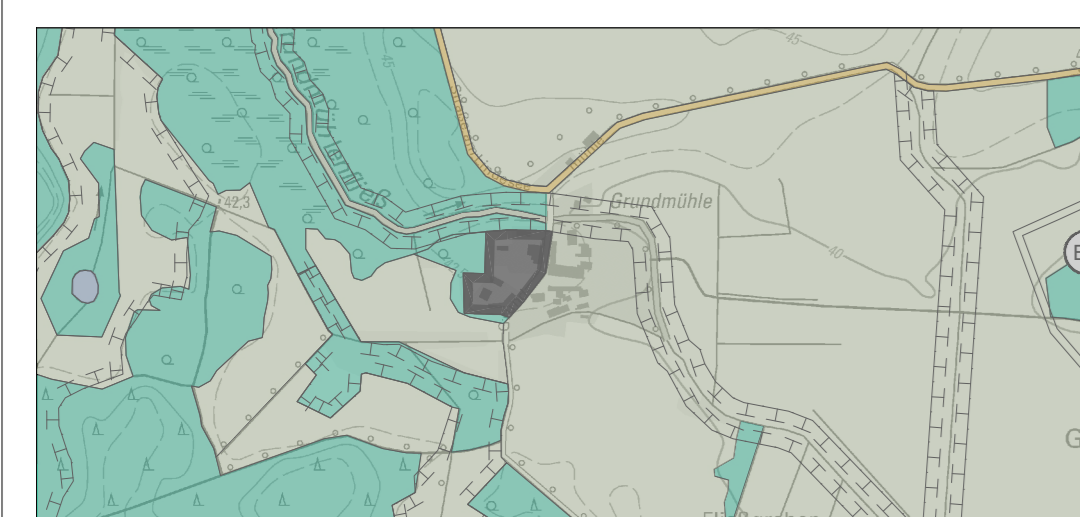
Falkenthal



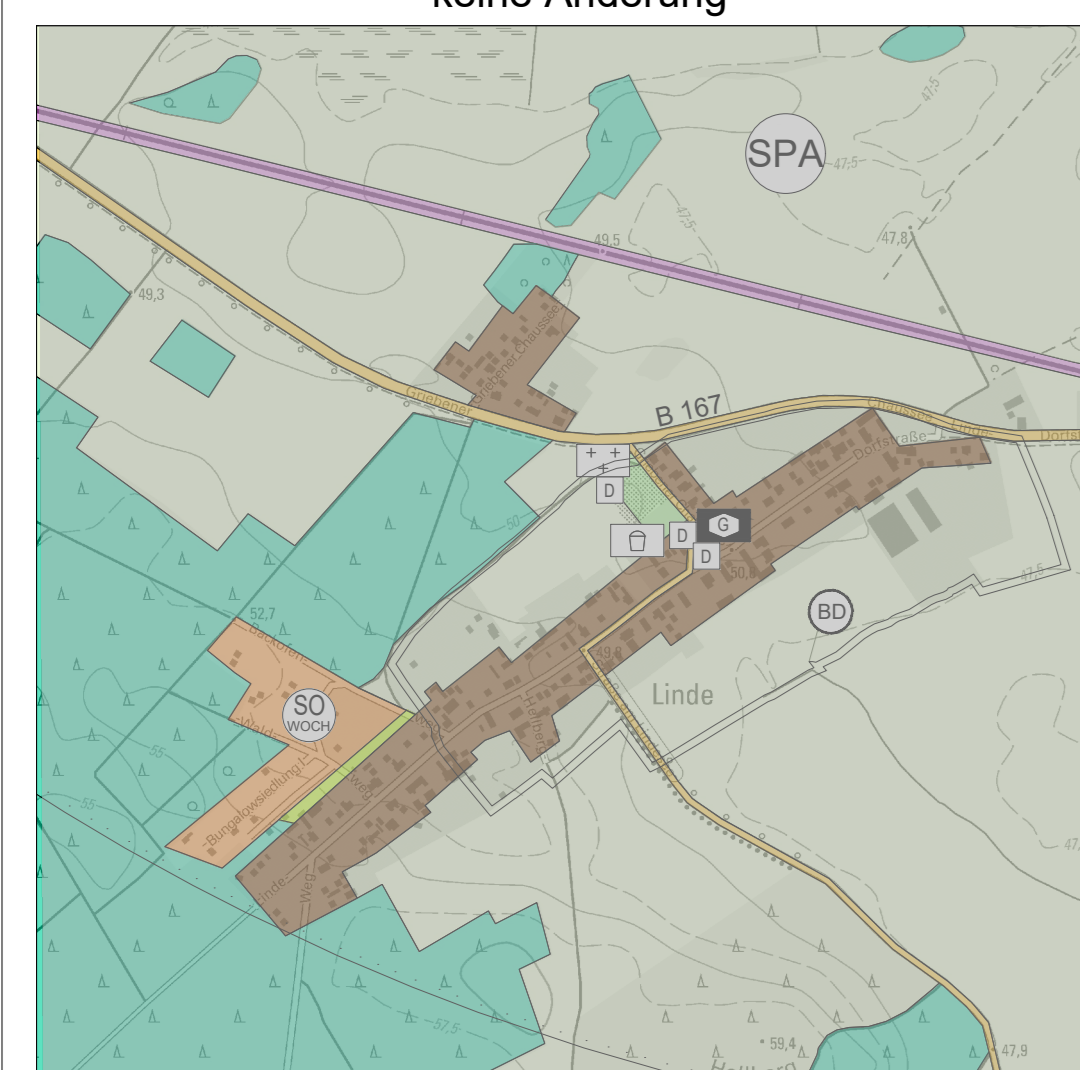
Falkenthalerplan (OT Falkenthal)



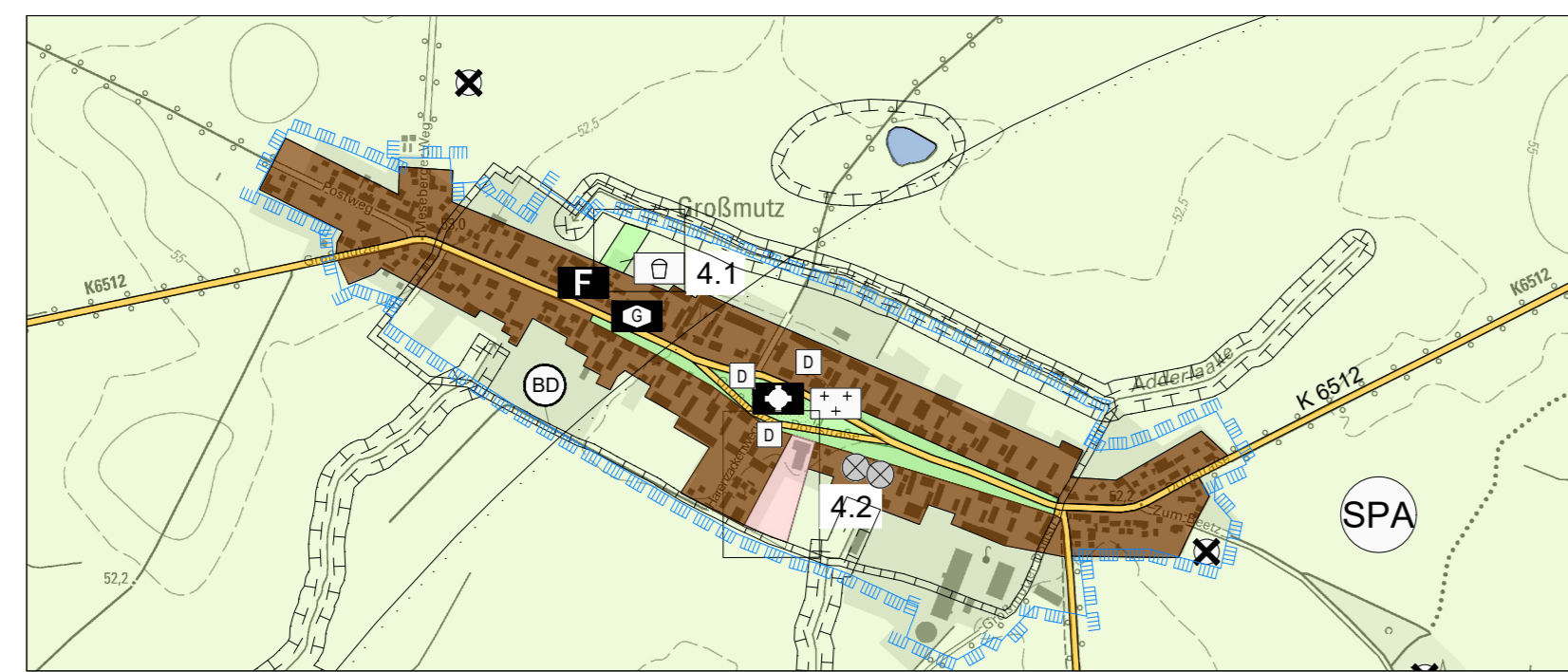
Glambeck



Grundmühle (OT Linde)



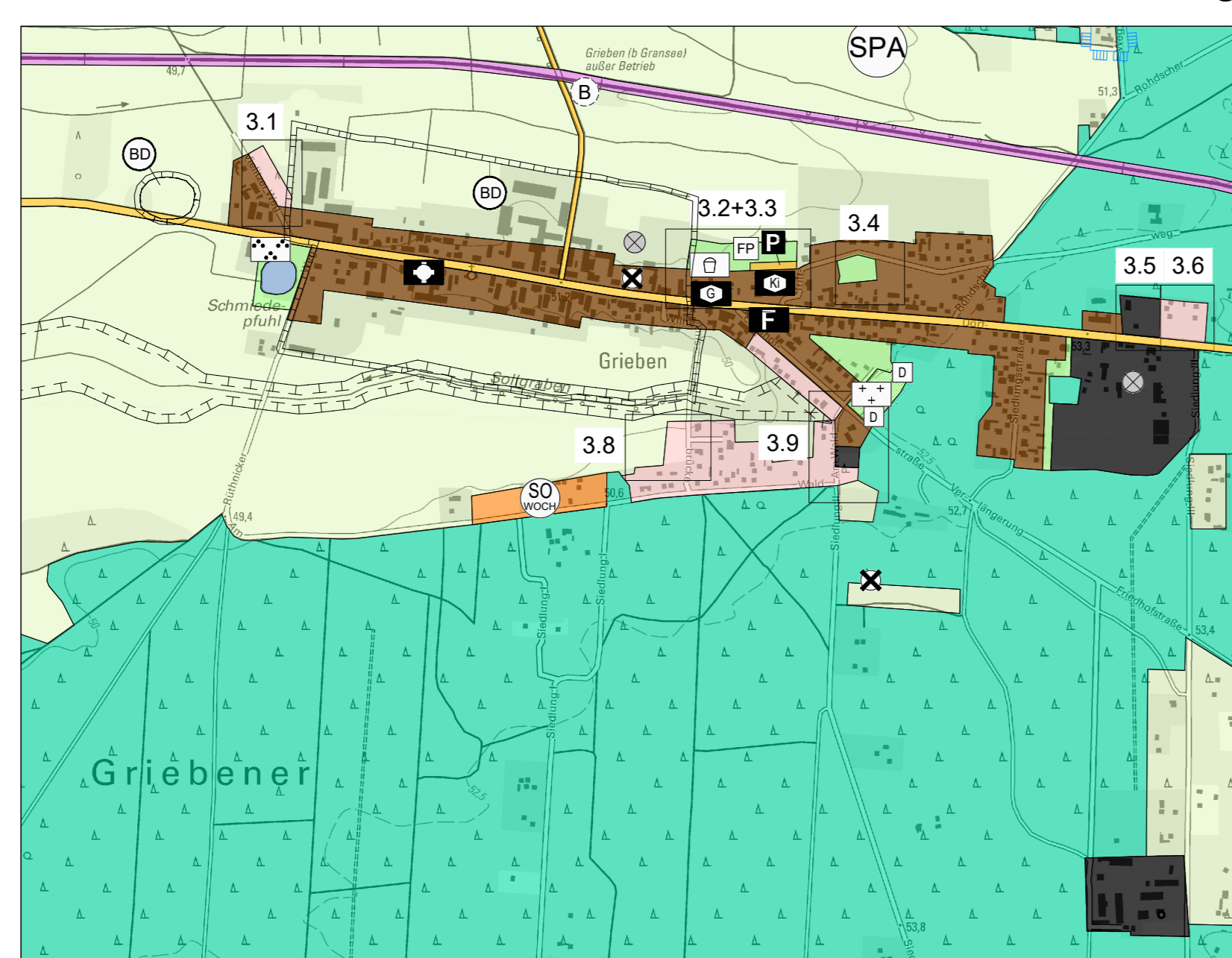
Linde



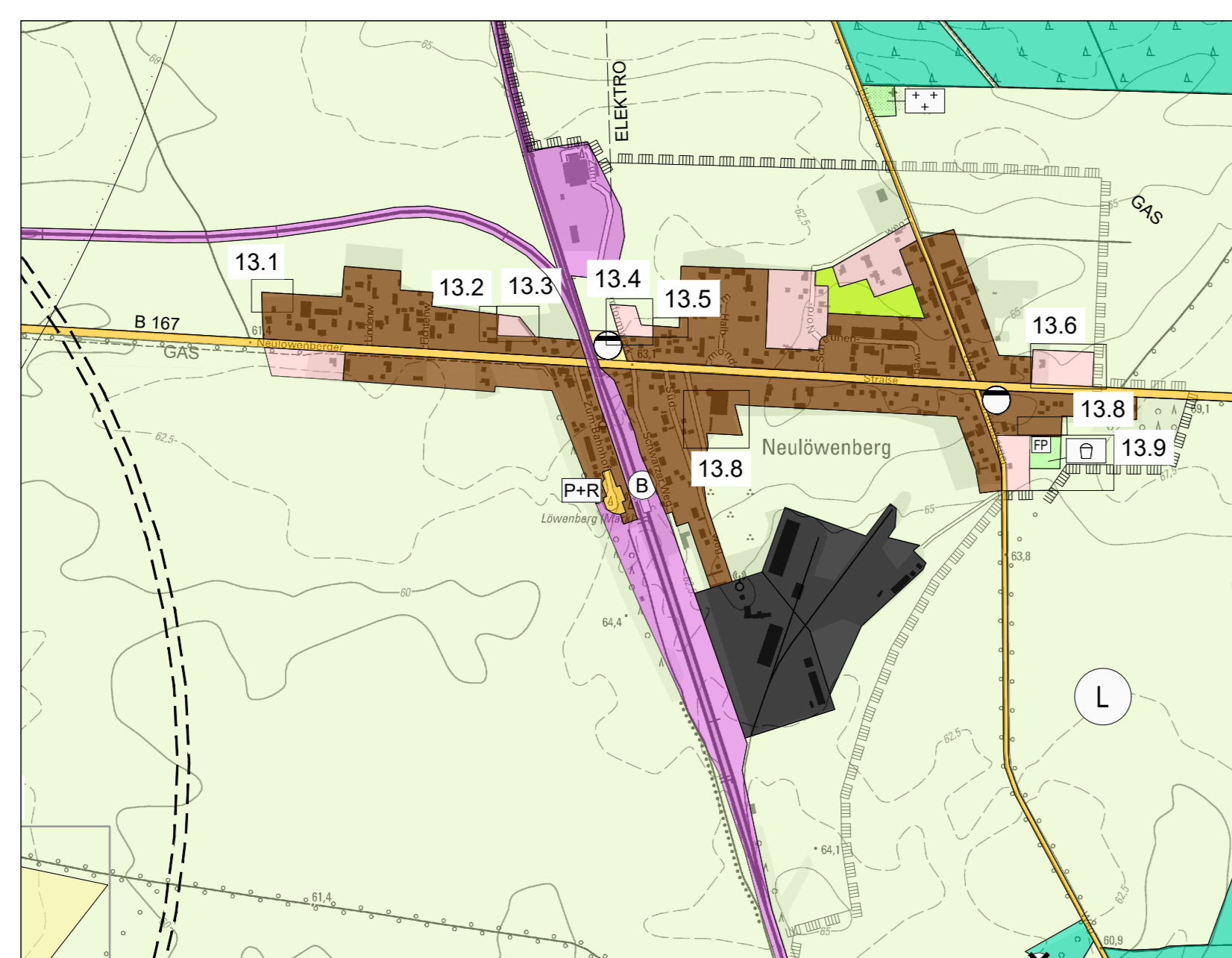
Großmütz



Grüneberg



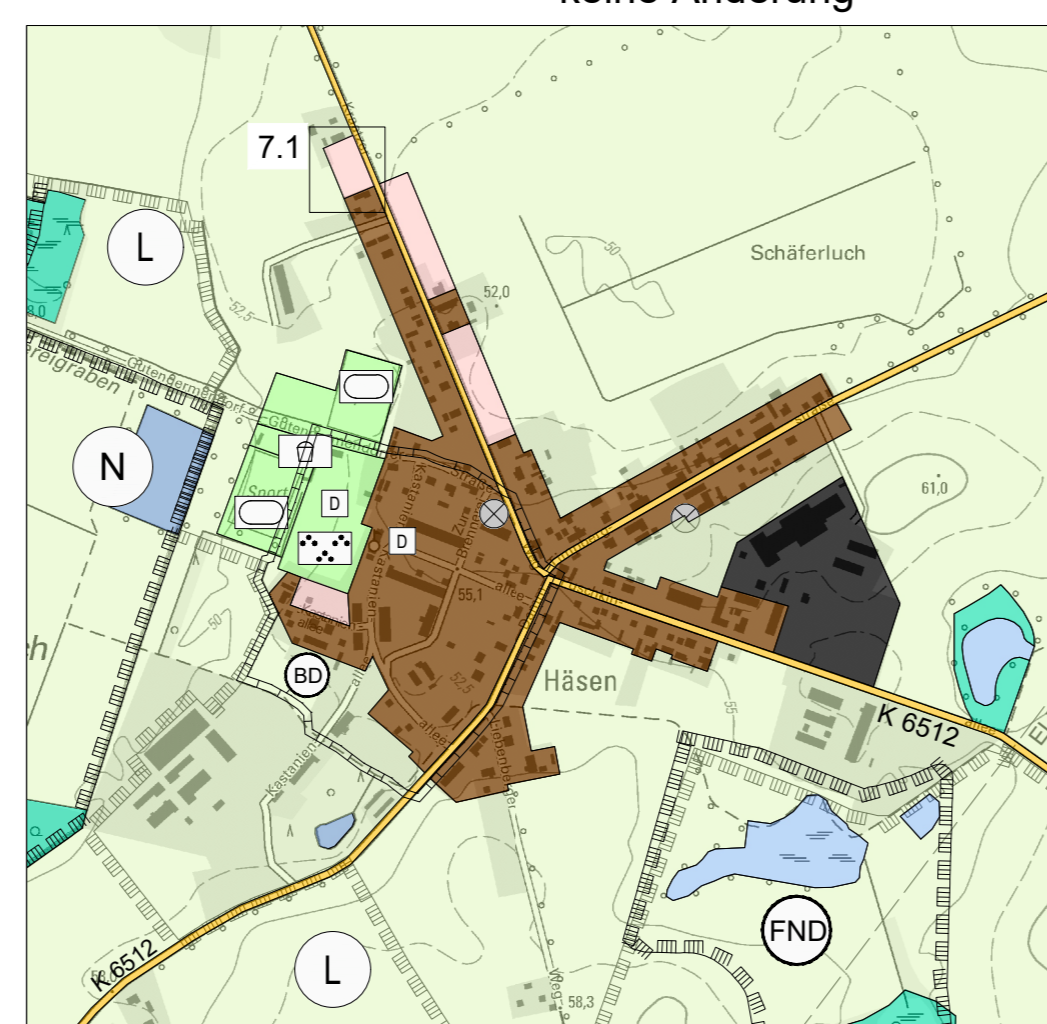
Grieben



Neulöwenberg



Gutengermendorf



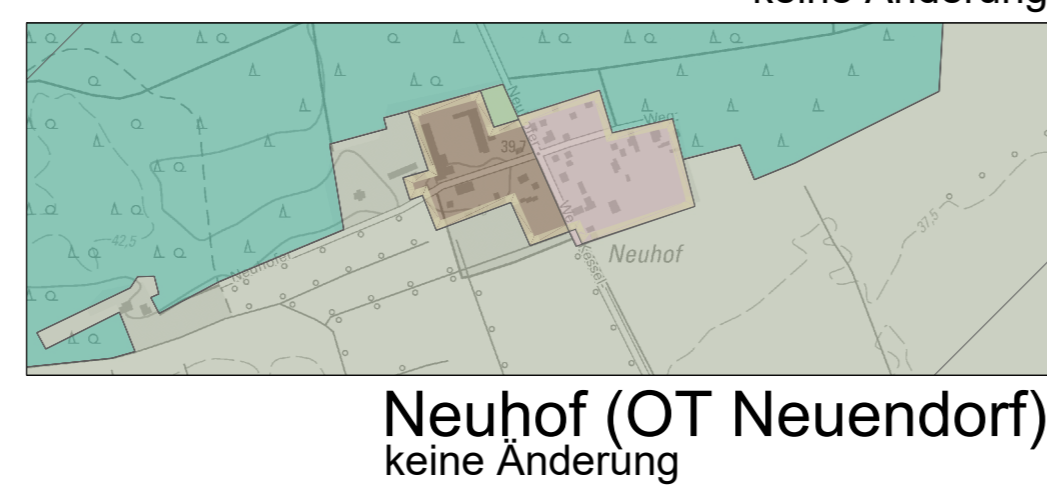
Häsen



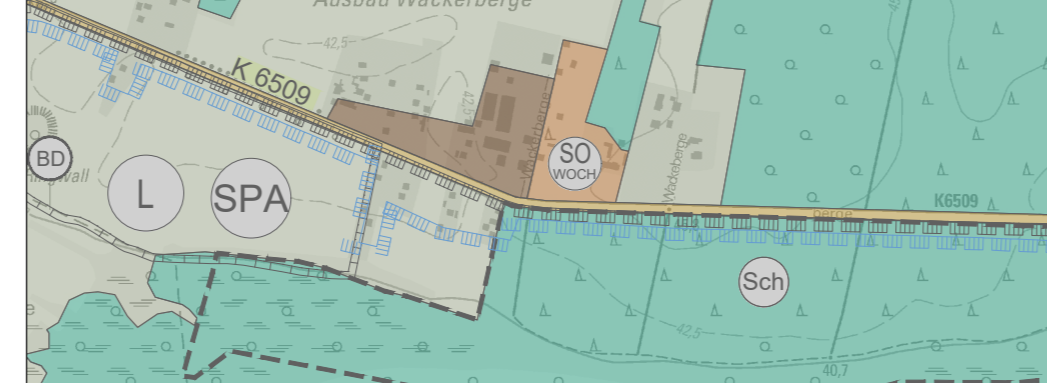
Hoppenrade



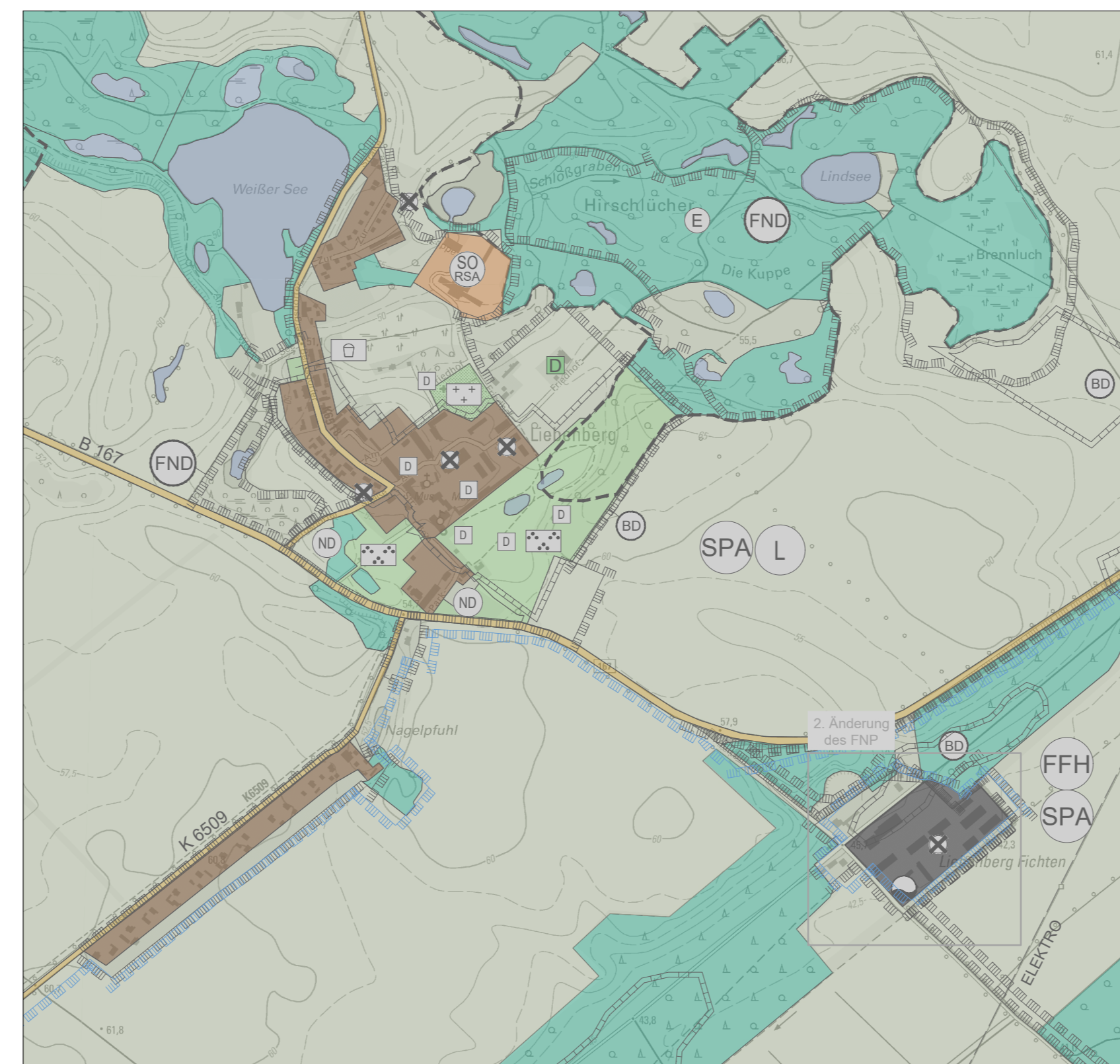
Neuendorf



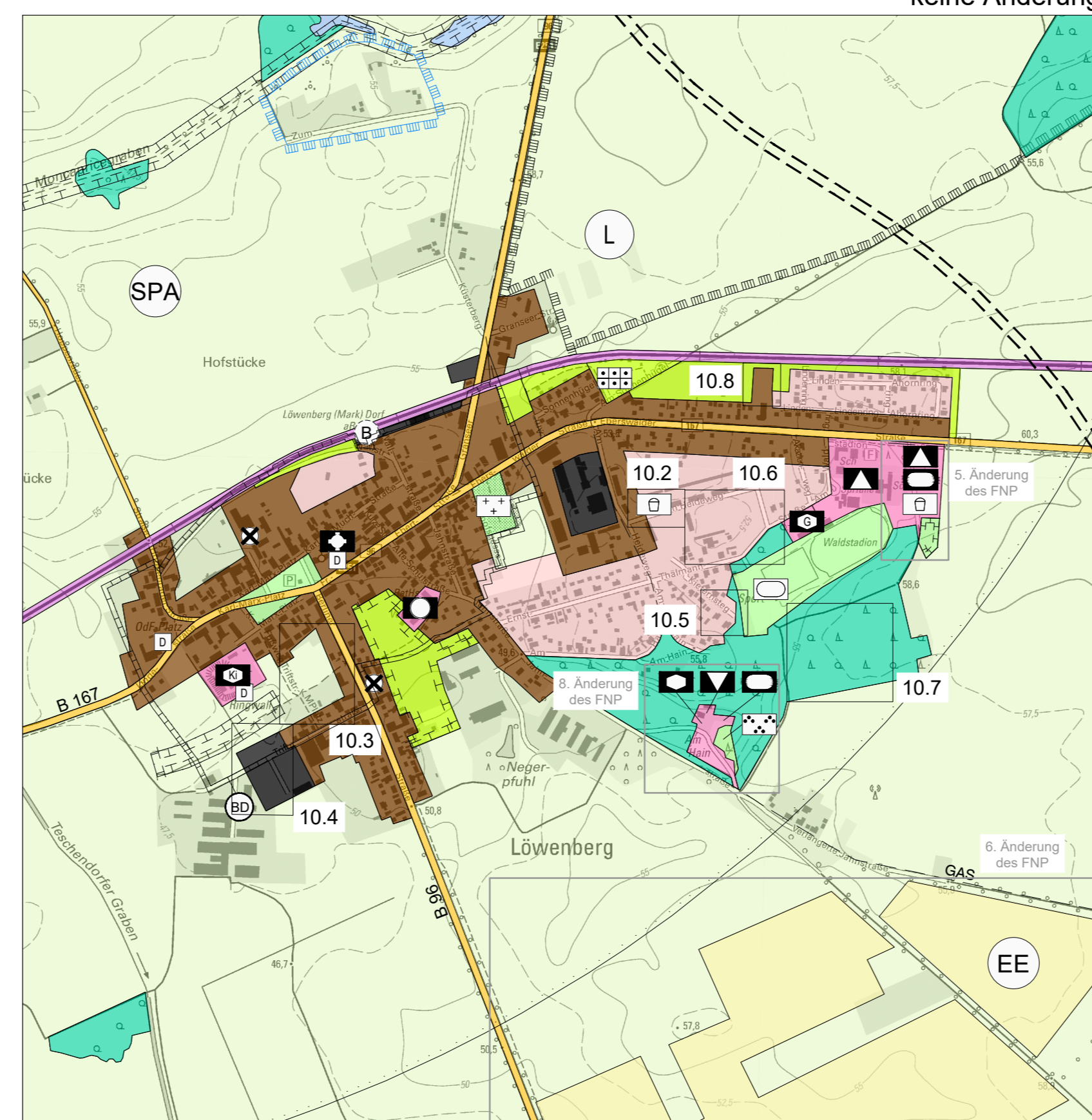
Neuhof (OT Neuendorf)



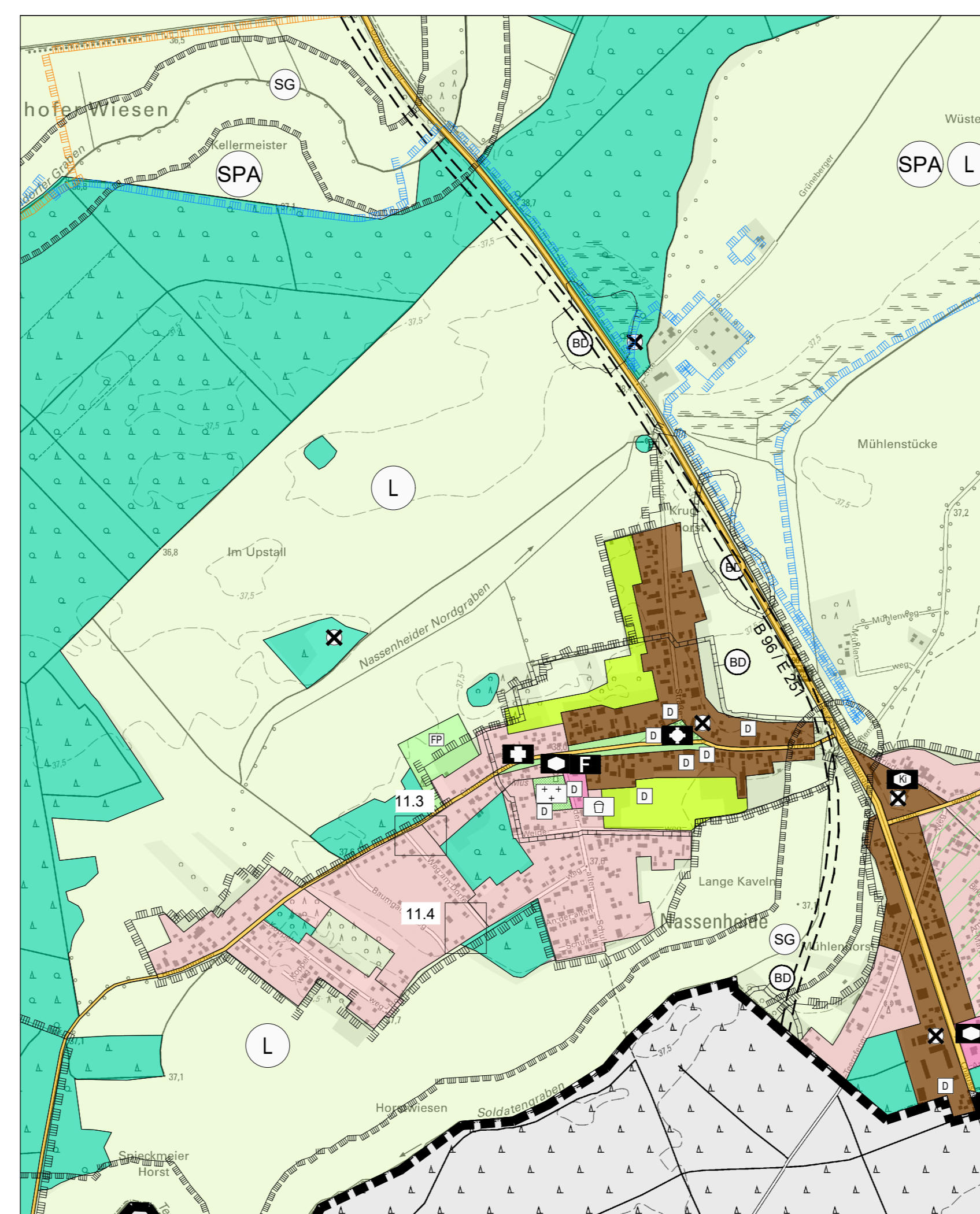
Ausbau Wackerberge (OT Teschendorf)



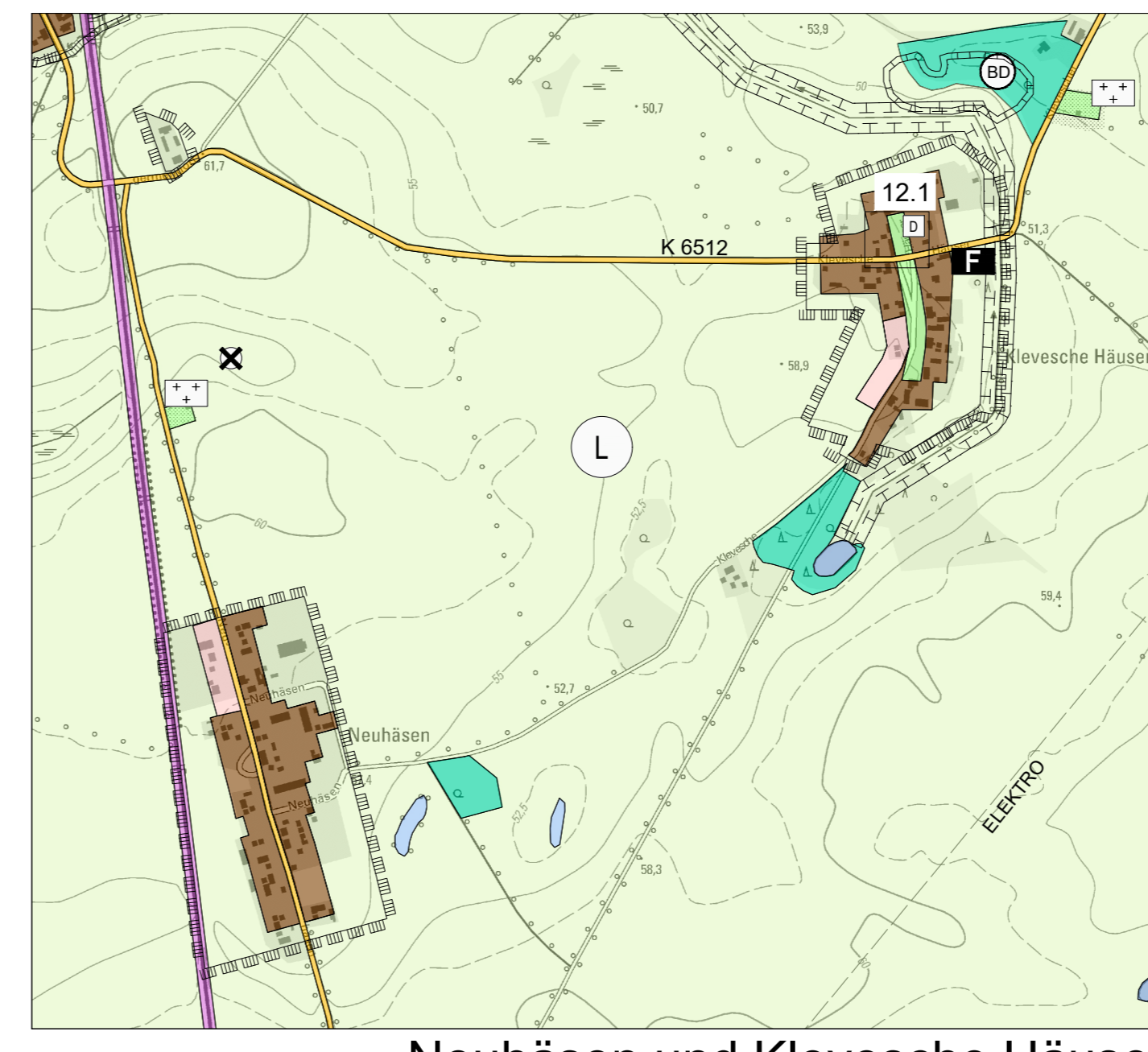
Liebenberg



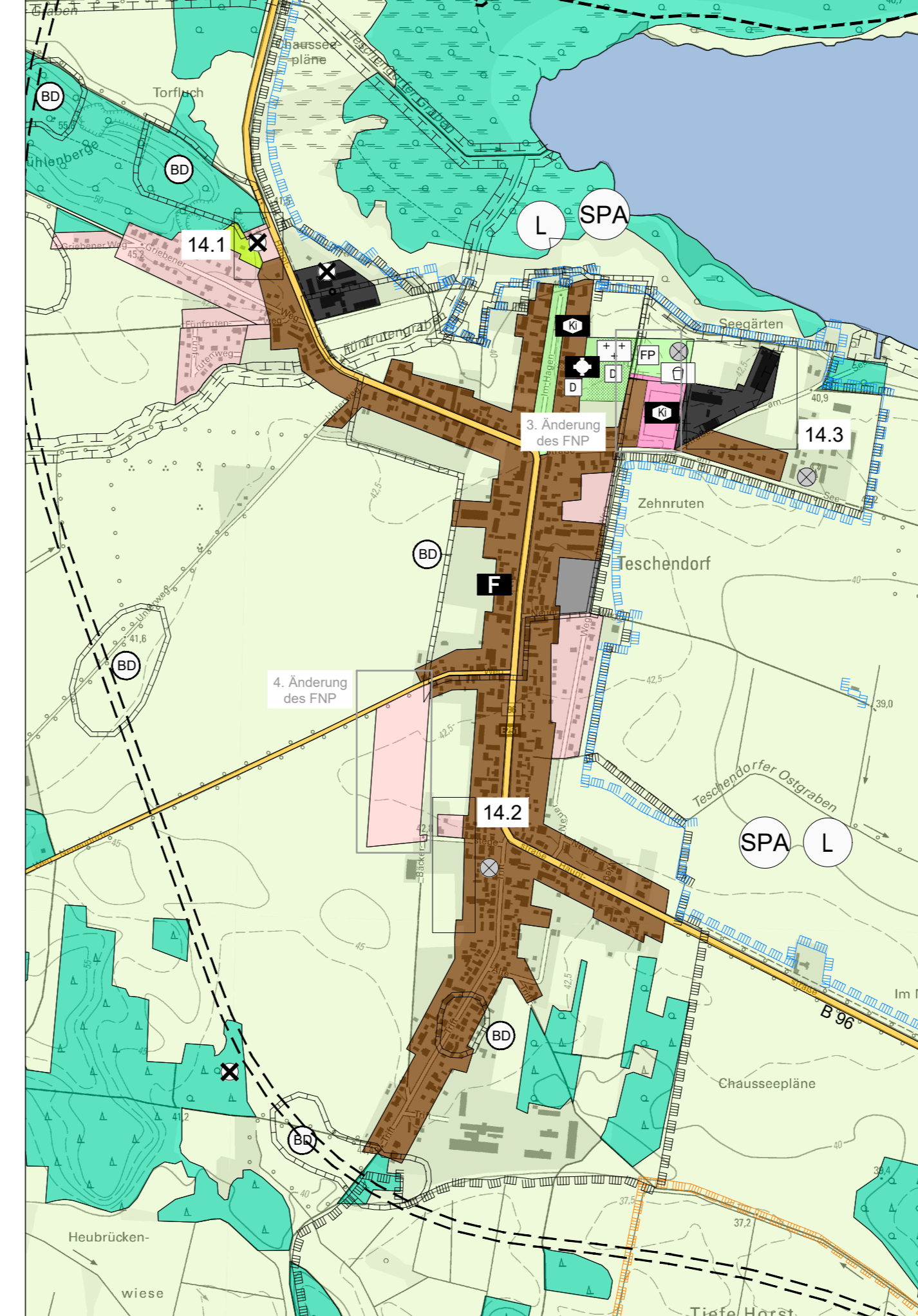
Löwenberg



Nassenheide



Neuhausen und Klevesche Häuser



Teschendorf

Zeichenerklärung

Darstellungen gemäß § 5 Abs. 2 BauGB

Art der baulichen Nutzung

- Wohnbauflächen
- Wohnbauflächen mit hoher landschaftlicher Prägung, GRZ bis 0,2
- Gemischte Bauflächen
- Gewerbliche Bauflächen
- Gewerbegebiet mit hohem Grünanteil
- Sonderbaufläche - Erholung
- Sondergebiete, die der Erholung dienen
- Wohnen mit hohem Grünanteil
- Ferienhausgebiet
- Sonstige Sondergebiete, Zweckbestimmung
- Fotovoltaik
- Raumschiffanlage
- Wildverarbeitung und Lebensmittelzubereitung

Flächen für den Gemeinbedarf

- Flächen für den Gemeinbedarf

Einrichtungen und Anlagen:

- Schule
- Kirchen und kirchl. Zwecken dienende Gebäude und Einrichtungen
- Sozialen Zwecken dienende Gebäude und Einrichtungen
- Kinderkrippen
- Gemeindehaus
- Feuerwehr
- Öffentliche Verwaltungen
- Sportlichen Zwecken dienende Gebäude und Einrichtungen
- Gesundheitlichen Zwecken dienende Gebäude und Einrichtungen
- Kulturellen Zwecken dienende Gebäude und Einrichtungen

Flächen für den überörtlichen Verkehr und für die örtlichen Hauptverkehrswege

- Überörtliche und örtliche Hauptverkehrsstraßen
- Park & Ride
- Flächen für ruhenden Verkehr

Flächen für Versorgungsanlagen

- Flächen für Versorgungsanlagen

- Zweckbestimmung: Elektrizität, Wasser, Abwasser, Fernwärme, Abfall, erneuerbare Energien

Hauptversorgungsleitungen

- überirdisch
- unterirdisch

Grünflächen

- Öffentliche Grünflächen
- Private Grünflächen

Zweckbestimmung:

- Parkanlage
- Dauerkiesgarten
- Spielplatz
- Sportplatz
- Friedhof
- Badepark, Strandbad
- Festplatz
- Anger

Wasserflächen

- Gewässer

Flächen für Gewinnung von Bodenschätzen

- Flächen für die Gewinnung von Bodenschätzen

Flächen für Landwirtschaft und Wald

- Landwirtschaft
- Wald
- Aufforstung

Flächen für Maßnahmen zum Schutz, zur Pflege und zur Entwicklung von Boden, Natur und Landschaft

- Umgrenzung von Flächen für Maßnahmen zum Schutz, zur Pflege und zur Entwicklung von Boden, Natur und Landschaft
- Maßnahmen zur Pflege / Gestaltung der Landschaft
- Entwicklung einer mehrreihigen Hecke
- Entwicklung eines Feldgehözes
- Entwicklung eines Kleingewässers
- Umgrenzung der Flächen für Nutzungsbeschränkungen oder für Vorkeruhren im Sinne des Bundes-Immissionsschutzgesetzes

Nachrichtliche Übernahmen gem. § 5 Abs. 4 BauGB

Schutzgebiete und -objekte i.S.d. Naturschutzrechts

- Fauna-Flora-Habitat-Gebiet
- Naturschutzgebiet
- SPA-Gebiete (Europäisches Vogelschutzgebiet)
- Landschaftsschutzgebiet
- Naturpark
- Flächenhaftes Naturdenkmal
- Naturdenkmal
- Flächennaturschutzgebiet
- Strachvogelschutzgebiet

Bahnen

- Bahnanlagen
- Bahnhof bzw. Haltepunkt
- darzue inaktiver Haltepunkt

Flächen mit wasserrechtlichen Festsetzungen

- Trinkwasserschutzzone (Schutzzone 2 - H1, 3 - III)

Flächen für Wald

- Erholungswald gemäß Landeswaldgesetz
- Schutzwald gemäß Landeswaldgesetz

Regelungen für den Denkmalschutz

- Einzelanlagen (unbewegliche Kulturdenkmale), die dem Denkmalschutz unterliegen
- Gartendenkmal GutsPark (Landschaftspark) Liebenberg (Abgrenzung vgl. Begründung der 1. Änderung des FNP, Stand 2017)
- Bodendenkmale
- Vermerke gem. § 5 Abs. 4 BauGB
- Trassenführung Ortsumgehung Teschendorf / Löwenberg im Zuge der B 106 gemäß Linienbestimmung durch das BVBSt vom 29.06.2006; aktueller Verfahrensstand: Planfeststellungsverfahren nach Beteiligung der Behörden und sonstigen Träger öffentlicher Belange und öffentlicher Auslegung vom 15. Mai bis zum 14. Juni 2013
- in Bearbeitung stehende Bodendenkmale

Kennzeichnungen gem. § 5 Abs. 3 BauGB

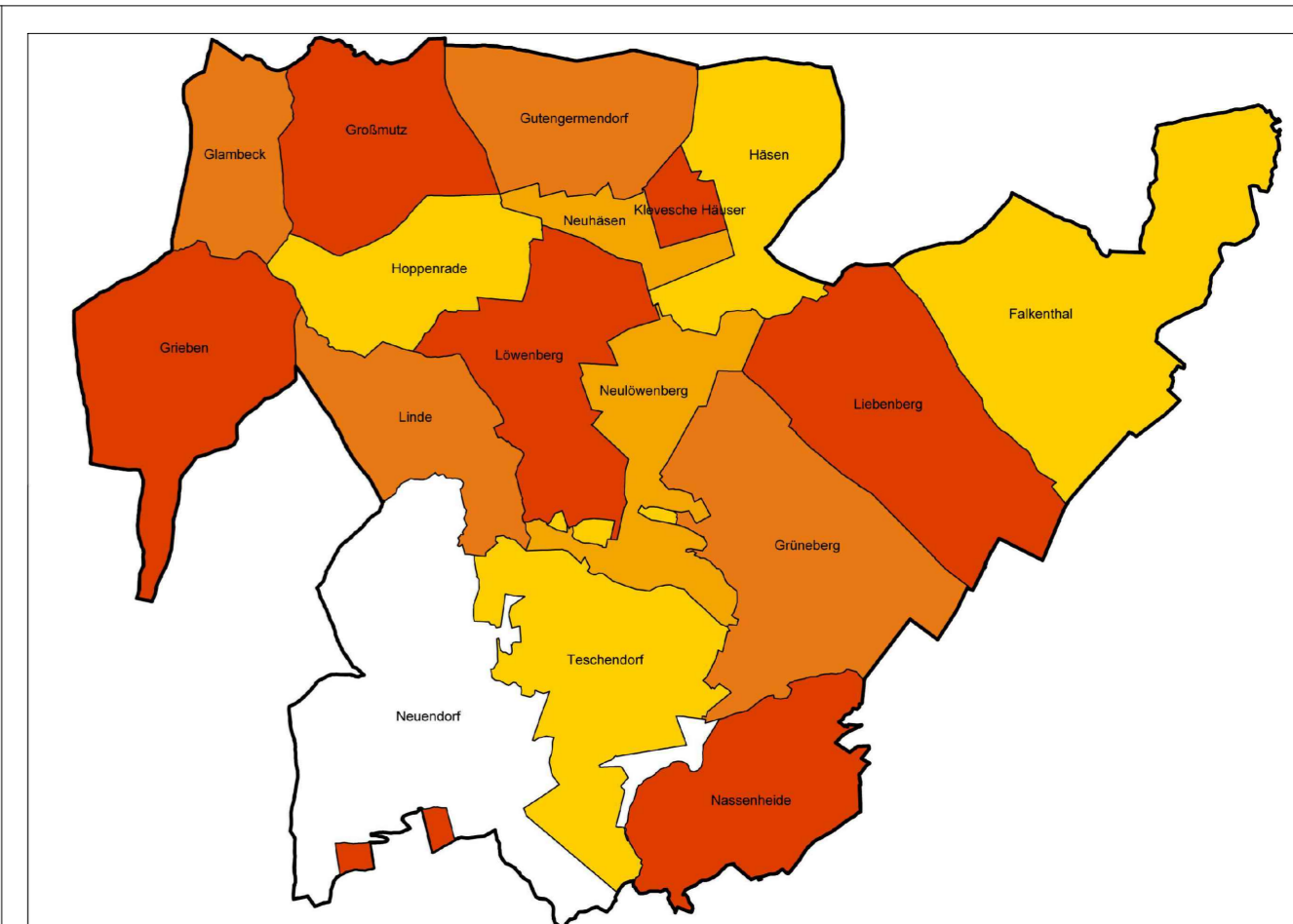
- Kennzeichnung von Flächen, deren Boden erheblich mit umweltgefährdenden Stoffen belastet sind (festigstellbar / sanierte Altlasten)
- Umgrenzung von Bauflächen, für die eine zentrale Abwasserbeseitigung nicht vorgesehen ist
- Vormaggen und Vorkörper für den Abbau oberflächennaher Konzentrate gemäß RAL-Rohstoffe-Ind 2006 (Ertau)
- Bestehende Bergbaubereitigung

Hinweise

- Abgrenzung großflächiger Altlastenverdachtsflächen
- Altlastenverdachtsflächen
- Anlagenbereich Fluggleichungslage DVOROME Löwenberg (800 m-Radius / 3.000 m-Radius)

Sonstige Planzeichen

- Grenze des räumlichen Geltungsbereichs (Gemeindegrenze)
- Ortslagen (Maßstab 1:10.000)
- Ortslagen ohne Änderung (Maßstab 1:10.000)
- 112 Kennzeichnung von Änderungsfächern nach Ortslagen
- rechtfertigte Änderungen des Flächennutzungsplans (Rechtskraft jeweils siehe Erläuterungsbericht), nicht Gegenstand der 9. Änderung des FNP



Übersicht Ortslage gemäß § 2 Abs. 3 Hauptabstufung

Verfahrensvermerke

Der Beschluss (Beschluss Nr. 0023) über die Aufstellung der 9. Änderung des Flächennutzungsplanes Löwenberger Land wurde gefasst am 08.02.2025

Die Öffentlichkeitsbeteiligung gemäß § 3 Abs. 1 BauGB wurde erteilt bekannt gemacht am 24.01.2025

Die Öffentlichkeitsbeteiligung gemäß § 3 Abs. 1 BauGB erfolgte durch Veröffentlichung im Internet und durch öffentliche Auslegung in der Zeit vom bis einschließlich 27.01.2025

Die Beteiligung der Behörden und sonstigen Träger öffentlicher Belange gemäß § 4 Abs. 1 BauGB sowie der Nachbargemeinden gemäß § 2 Abs. 2 BauGB erfolgte mit Schreiben vom 28.02.2025

Die Beteiligung der Behörden und sonstigen Träger öffentlicher Belange gemäß § 4 Abs. 1 BauGB sowie der Nachbargemeinden gemäß § 2 Abs. 2 BauGB erfolgte mit Schreiben vom 17.01.2025

Der Beschluss über die öffentliche Auslegung gemäß § 3 Abs. 1 BauGB in der nach § 4 Abs. 1 BauGB erfolgte mit Schreiben vom 28.02.2025

Der Beschluss zur Billigung des Entwurfs erfolgte auf öffentlicher Sitzung der Gemeindevertretung am 28.02.2025

Die Öffentlichkeitsbeteiligung gemäß § 3 Abs. 2 BauGB erfolgte durch die Veröffentlichung im Internet in der Zeit vom bis einschließlich 28.02.2025

Zusätzlich zur Veröffentlichung im Internet erfolgte die öffentliche Auslegung in der Gemeindeverwaltung. Der Zeitpunkt der Auslegung wurde erteilt bekannt gemacht am 28.02.2025

Die Beteiligung der Behörden und sonstigen Träger öffentlicher Belange gemäß § 4 Abs. 2 BauGB sowie der Nachbargemeinden gemäß § 2 Abs. 2 BauGB erfolgte mit Schreiben vom 28.02.2025

Die Benachrichtigung über die öffentliche Auslegung gemäß § 4 Abs. 2 Satz 3 BauGB in der nach § 4 Abs. 2 BauGB erfolgte mit Schreiben vom 28.02.2025

Die Abwägung erfolgte durch die Gemeindevertretung auf öffentlicher Sitzung am 28.02.2025

Die 9. Planänderung des Flächennutzungsplanes Löwenberger Land, bestehend aus Planteil A (Planzeichnung Gemeindegebiet im Maßstab 1:25.000) und Planteil B (Planzeichnung der Ortslagen im Maßstab 1:10.000), wurde am 08.02.2025 in der Fassung vom 08.02.2025 beschlossen

Die 9. Planänderung des Flächennutzungsplanes Löwenberger Land, bestehend aus Planteil A (Planzeichnung Gemeindegebiet im Maßstab 1:25.000) und Planteil B (Planzeichnung der Ortslagen im Maßstab 1:10.000), wurde am 08.02.2025 in der Fassung vom 08.02.2025 beschlossen

Die 9. Planänderung des Flächennutzungsplanes Löwenberger Land, bestehend aus Planteil A (Planzeichnung Gemeindegebiet im Maßstab 1:25.000) und Planteil B (Planzeichnung der Ortslagen im Maßstab 1:10.000), wurde am 08.02.2025 in der Fassung vom 08.02.2025 beschlossen

Die 9. Planänderung des Flächennutzungsplanes Löwenberger Land, bestehend aus Planteil A (Planzeichnung Gemeindegebiet im Maßstab 1:25.000) und Planteil B (Planzeichnung der Ortslagen im Maßstab 1:10.000), wurde am 08.02.2025 in der Fassung vom 08.02.2025 beschlossen

Die 9. Planänderung des Flächennutzungsplanes Löwenberger Land, bestehend aus Planteil A (Planzeichnung Gemeindegebiet im Maßstab 1:25.000) und Planteil B (Planzeichnung der Ortslagen im Maßstab 1:10.000), wurde am 08.02.2025 in der Fassung vom 08.02.2025 beschlossen

Die 9. Planänderung des Flächennutzungsplanes Löwenberger Land, bestehend aus Planteil A (Planzeichnung Gemeindegebiet im Maßstab 1:25.000) und Planteil B (Planzeichnung der Ortslagen im Maßstab 1:10.000), wurde am 08.02.2025 in der Fassung vom 08.02.2025 beschlossen

Die 9. Planänderung des Flächennutzungsplanes Löwenberger Land, bestehend aus Planteil A (Planzeichnung Gemeindegebiet im Maßstab 1:25.000) und Planteil B (Planzeichnung der Ortslagen im Maßstab 1:10.000), wurde am 08.02.2025 in der Fassung vom 08.02.2025 beschlossen

Die 9. Planänderung des Flächennutzungsplanes Löwenberger Land, bestehend aus Planteil A (Planzeichnung Gemeindegebiet im Maßstab 1:25.000) und Planteil B (Planzeichnung der Ortslagen im Maßstab 1:10.000), wurde am 08.02.2025 in der Fassung vom 08.02.2025 beschlossen

Die 9. Planänderung des Flächennutzungsplanes Löwenberger Land, bestehend aus Planteil A (Planzeichnung Gemeindegebiet im Maßstab 1:25.000) und Planteil B (Planzeichnung der Ortslagen im Maßstab 1:10.000), wurde am 08.02.2025 in der Fassung vom 08.02.2025 beschlossen

Die 9. Planänderung des Flächennutzungsplanes Löwenberger Land, bestehend aus Planteil A (Planzeichnung Gemeindegebiet im Maßstab 1:25.000) und Planteil B (Planzeichnung der Ortslagen im Maßstab 1:10.000), wurde am 08.02.2025 in der Fassung vom 08.02.2025 beschlossen

Die 9. Planänderung des Flächennutzungsplanes Löwenberger Land, bestehend aus Planteil A (Planzeichnung Gemeindegebiet im Maßstab 1:25.000) und Planteil B (Planzeichnung der Ortslagen im Maßstab 1:10.000), wurde am 08.02.2025 in der Fassung vom 08.02.2025 beschlossen

Die 9. Planänderung des Flächennutzungsplanes Löwenberger Land, bestehend aus Planteil A (Planzeichnung Gemeindegebiet im Maßstab 1:25.000) und Planteil B (Planzeichnung der Ortslagen im Maßstab 1:10.000), wurde am 08.02.2025 in der Fassung vom 08.02.2025 beschlossen

Die 9. Planänderung des Flächennutzungsplanes Löwenberger Land, bestehend aus Planteil A (Planzeichnung Gemeindegebiet im Maßstab 1:25.000) und Planteil B (Planzeichnung der Ortslagen im Maßstab 1:10.000), wurde am 08.02.2025 in der Fassung vom 08.02.2025 beschlossen

Die 9. Planänderung des Flächennutzungsplanes Löwenberger Land, bestehend aus Planteil A (Planzeichnung Gemeindegebiet im Maßstab 1:25.000) und Planteil B (Planzeichnung der Ortslagen im Maßstab 1:10.000), wurde am 08.02.2025 in der Fassung vom 08.02.2025 beschlossen

Die 9. Planänderung des Flächennutzungsplanes Löwenberger Land, bestehend aus Planteil A (Planzeichnung Gemeindegebiet im Maßstab 1:25.000) und Planteil B (Planzeichnung der Ortslagen im Maßstab 1:10.000), wurde am 08.02.2025 in der Fassung vom 08.02.2025 beschlossen

Die 9. Planänderung des Flächennutzungsplanes Löwenberger Land, bestehend aus Planteil A (Planzeichnung Gemeindegebiet im Maßstab 1:25.000) und Planteil B (Planzeichnung der Ortslagen im Maßstab 1:10.000), wurde am 08.02.2025 in der Fassung vom 08.02.2025 beschlossen

Die 9. Planänderung des Flächennutzungsplanes Löwenberger Land, bestehend aus Planteil A (Planzeichnung Gemeindegebiet im Maßstab 1:25.000) und Planteil B (Planzeichnung der Ortslagen im Maßstab 1:10.000), wurde am 08.02.2025 in der Fassung vom 08.02.2025 beschlossen

Die 9. Planänderung des Flächennutzungsplanes Löwenberger Land, bestehend aus Planteil A (Planzeichnung Gemeindegebiet im Maßstab 1:25.000) und Planteil B (Planzeichnung der Ortslagen im Maßstab 1:10.000), wurde am 08.02.2025 in der Fassung vom 08.02.2025 beschlossen

Die 9. Planänderung des Flächennutzungsplanes Löwenberger Land, bestehend aus Planteil A (Planzeichnung Gemeindegebiet im Maßstab 1:25.000) und Planteil B (Planzeichnung der Ortslagen im Maßstab 1:10.000), wurde am 08.02.2025 in der Fassung vom 08.02.2025 beschlossen

Die 9. Planänderung des Flächennutzungsplanes Löwenberger Land, bestehend aus Planteil A (Planzeichnung Gemeindegebiet im Maßstab 1:25.000) und Planteil B (Planzeichnung der Ortslagen im Maßstab 1:10.000), wurde am 08.02.2025 in der Fassung vom 08.02.2025 beschlossen

Die 9. Planänderung des Flächennutzungsplanes Löwenberger Land, bestehend aus Planteil A (Planzeichnung Gemeindegebiet im Maßstab 1:25.000) und Planteil B (Planzeichnung der Ortslagen im Maßstab 1:10.000), wurde am 08.02.2025 in der Fassung vom 08.02.2025 beschlossen

Die 9. Planänderung des Flächennutzungsplanes Löwenberger Land, bestehend aus Planteil A (Planzeichnung Gemeindegebiet im Maßstab 1:25.000) und Planteil B (Planzeichnung der Ortslagen im Maßstab 1:10.000), wurde am 08.02.2025 in der Fassung vom 08.02.2025 beschlossen

Die 9. Planänderung des Flächennutzungsplanes Löwenberger Land, bestehend aus Planteil A (Planzeichnung Gemeindegebiet im Maßstab 1:25.000) und Planteil B (Planzeichnung der Ortslagen im Maßstab 1:10.000), wurde am 08.02.2025 in der Fassung vom 08.02.2025 beschlossen

Die 9. Planänderung des Flächennutzungsplanes Löwenberger Land, bestehend aus Planteil A (Planzeichnung Gemeindegebiet im Maßstab 1:25.000) und Planteil B (Planzeichnung der Ortslagen im Maßstab 1:10.000), wurde am 08.02.2025 in der Fassung vom 08.02.2025 beschlossen

Die 9. Planänderung des Flächennutzungsplanes Löwenberger Land, bestehend aus Planteil A (Planzeichnung Gemeindegebiet im Maßstab 1:25.000) und Planteil B (Planzeichnung der Ortslagen im Maßstab 1:10.000), wurde am 08.02.2025 in der Fassung vom 08.02.2025 beschlossen

Die 9. Planänderung des Flächennutzungsplanes Löwenberger Land, bestehend aus Planteil A (Planzeichnung Gemeindegebiet im Maßstab 1:25.000) und Planteil B (Planzeichnung der Ortslagen im Maßstab 1:10.000), wurde am 08.02.2025 in der Fassung vom 08.02.2025 beschlossen

Die 9. Planänderung des Flächennutzungsplanes Löwenberger Land, bestehend aus Planteil A (Planzeichnung Gemeindegebiet im Maßstab 1:25.000) und Planteil B (Planzeichnung der Ortslagen im Maßstab 1:10.000), wurde am 08.02.2025 in der Fassung vom 08.02.2025 beschlossen

Die 9. Planänderung des Flächennutzungsplanes Löwenberger Land, bestehend aus Planteil A (Planzeichnung Gemeindegebiet im Maßstab 1:25.000) und Planteil B (Planzeichnung der Ortslagen im Maßstab 1:10.000), wurde am 08.02.2025 in der Fassung vom 08.02.2025 beschlossen

Die 9. Planänderung des Flächennutzungsplanes Löwenberger Land, bestehend aus Planteil A (Planzeichnung Gemeindegebiet im Maßstab 1:25.000) und Planteil B (Planzeichnung der Ortslagen im Maßstab 1:10.000), wurde am 08.02.2025 in der Fassung vom 08.02.2025 beschlossen

Die 9. Planänderung des Flächennutzungsplanes Löwenberger Land, bestehend aus Planteil A (Planzeichnung Gemeindegebiet im Maßstab 1:25.000) und Planteil B (Planzeichnung der Ortslagen im Maßstab 1:10.000), wurde am 08.02.2025 in der Fassung vom 08.02.2025 beschlossen

Die 9. Planänderung des Flächennutzungsplanes Löwenberger Land, bestehend aus Planteil A (Planzeichnung Gemeindegebiet im Maßstab 1:25.000) und Planteil B (Planzeichnung der Ortslagen im Maßstab 1:10.000), wurde am 08.02.2025 in der Fassung vom 08.02.2025 beschlossen

Die 9. Planänderung des Flächennutzungsplanes Löwenberger Land, bestehend aus Planteil A (Planzeichnung Gemeindegebiet im Maßstab 1:25.000) und Planteil B (Planzeichnung der Ortslagen im Maßstab 1:10.000), wurde am 08.02.2025 in der Fassung vom 08.02.2025 beschlossen

Die 9. Planänderung des Flächennutzungsplanes Löwenberger Land, bestehend aus Planteil A (Planzeichnung Gemeindegebiet im Maßstab 1:25.000) und Planteil B (Planzeichnung der Ortslagen im Maßstab 1:10.000), wurde am 08.02.2025 in der Fassung vom 08.02.2025 beschlossen

Die 9. Planänderung des Flächennutzungsplanes Löwenberger Land, bestehend aus Planteil A (Planzeichnung Gemeindegebiet im Maßstab 1:25.000) und Planteil B (Planzeichnung der Ortslagen im Maßstab 1:10.000), wurde am 08.02.2025 in der Fassung vom 08.02.2025 beschlossen

Die 9. Planänderung des Flächennutzungsplanes Löwenberger Land, bestehend aus Planteil A (Planzeichnung Gemeindegebiet im Maßstab 1:25.000) und Planteil B (Planzeichnung der Ortslagen im Maßstab 1:10.000), wurde am 08.02.2025 in der Fassung vom 08.02.2025 beschlossen

Die 9. Planänderung des Flächennutzungsplanes Löwenberger Land, bestehend aus Planteil A (Planzeichnung Gemeindegebiet im Maßstab 1:25.000) und Planteil B (Planzeichnung der Ortslagen im Maßstab 1:10.000), wurde am 08.02.2025 in der Fassung vom 08.02.2025 beschlossen

Die 9. Planänderung des Flächennutzungsplanes Löwenberger Land, bestehend aus Planteil A (Planzeichnung Gemeindegebiet im Maßstab 1:25.000) und Planteil B (Planzeichnung der Ortslagen im Maßstab 1:10.000), wurde am 08.02.2025 in der Fassung vom 08.02.2025 beschlossen

Die 9. Planänderung des Flächennutzungsplanes Löwenberger Land, bestehend aus Planteil A (Planzeichnung Gemeindegebiet im Maßstab 1:25.000) und Planteil B (Planzeichnung der Ortslagen im Maßstab 1:10.000), wurde am 08.02.2025 in der Fassung vom 08.02.2025 beschlossen

Die 9. Planänderung des Flächennutzungsplanes Löwenberger Land, bestehend aus Planteil A (Planzeichnung Gemeindegebiet im Maßstab 1:25.000) und Planteil B (Planzeichnung der Ortslagen im Maßstab 1:10.000), wurde am 08.02.2025 in der Fassung vom 08.02.2025 beschlossen

Die 9. Planänderung des Flächennutzungsplanes Löwenberger Land, bestehend aus Planteil A (Planzeichnung Gemeindegebiet im Maßstab 1:25.000) und Planteil B (Planzeichnung der Ortslagen im Maßstab 1:10.000), wurde am 08.02.2025 in der Fassung vom 08.02.2025 beschlossen

Die 9. Planänderung des Flächennutzungsplanes Löwenberger Land, bestehend aus Planteil A (Planzeichnung Gemeindegebiet im Maßstab 1:25.000) und Planteil B (Planzeichnung der Ortslagen im Maßstab 1:10.000), wurde am 08.02.2025 in der Fassung vom 08.02.2025 beschlossen

Die 9. Planänderung des Flächennutzungsplanes Löwenberger Land, bestehend aus Planteil A (Planzeichnung Gemeindegebiet im Maßstab 1:25.000) und Planteil B (Planzeichnung der Ortslagen im Maßstab 1:10.000), wurde am 08.02.2025 in der Fassung vom 08.02.2025 beschlossen

Die 9. Planänderung des Flächennutzungsplanes Löwenberger Land, bestehend aus Planteil A (Planzeichnung Gemeindegebiet im Maßstab 1:25.000) und Planteil B (Planzeichnung der Ortslagen im Maßstab 1:10.000), wurde am 08.02.2025 in der Fassung vom 08.02.2025 beschlossen

Die 9. Planänderung des Flächennutzungsplanes Löwenberger Land, bestehend aus Planteil A (Planzeichnung Gemeindegebiet im Maßstab 1:25.000) und Planteil B (Planzeichnung der Ortslagen im Maßstab 1:10.000), wurde am 08.02.2025 in der Fassung vom 08.02.2025 beschlossen

Die 9. Planänderung des Flächennutzungsplanes Löwenberger Land, bestehend aus Planteil A (Planzeichnung Gemeindegebiet im Maßstab 1:25.000) und Planteil B (Planzeichnung der Ortslagen im Maßstab 1:10.000), wurde am 08.02.2025 in der Fassung vom 08.02.2025 beschlossen

Die 9. Planänderung des Flächennutzungsplanes Löwenberger Land, bestehend aus Planteil A (Planzeichnung Gemeindegebiet im Maßstab 1:25.000) und Planteil B (Planzeichnung der Ortslagen im Maßstab 1:10.000), wurde am 08.02.2025 in der Fassung vom 08.02.2025 beschlossen

Die 9. Planänderung des Flächennutzungsplanes Löwenberger Land, bestehend aus Planteil A (Planzeichnung Gemeindegebiet im Maßstab 1:25.000) und Planteil B (Planzeichnung der Ortslagen im Maßstab 1:10.000), wurde am 08.02.2025 in der Fassung vom 08.02.2025 beschlossen

Die 9. Planänderung des Flächennutzungsplanes Löwenberger Land, bestehend aus Planteil A (Planzeichnung Gemeindegebiet im Maßstab 1:25.000) und Planteil B (Planzeichnung der Ortslagen im Maßstab 1:10.000), wurde am 08.02.2025 in der Fassung vom 08.02.20