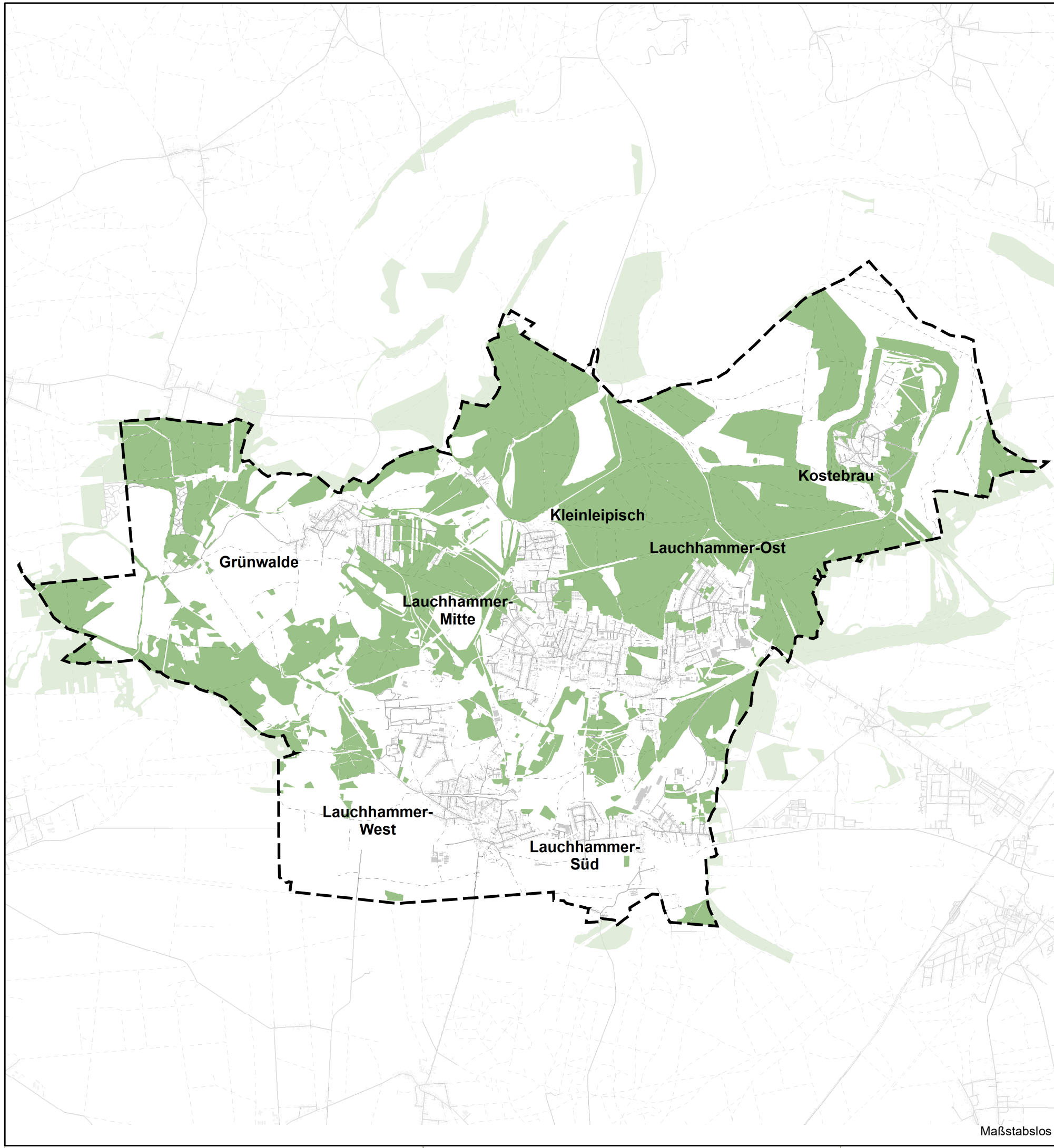




05.11.2024, M 1:65000, pfohl
E:\2320065\planung03_GIS\mxd\Anlagen\B11_Wald.mxd, 38,0cm x 25,7cm



Zeichenerklärung

-  Grenze des räuml. Geltungsbereiches
-  Waldflächen (abgeleitet aus Forstgrundkarte des LFB)

Lagebezug: ETRS89 UTM Zone 33
Hauptkarte: © DTK25 / LGB 2024

Stadt Lauchhammer



Fortschreibung des Flächennutzungsplanes
Vorentwurf

Übersicht Waldflächen

Auftraggeber:

Stadt Lauchhammer,
Liebenwerdaer Straße 69, 01979 Lauchhammer

Projekt-Nr.: 2023200.65

Plan-/ Anlage-Nr.: B-11

Bearb.: C. Pfohl
GIS: C. Pfohl
Geprüft: E. Nowak

Datum: 28.10.2024



BJÖRNSEN BERATENDE INGENIEURE

Björnsen Beratende Ingenieure GmbH | Dohnanyistraße 28 | 04103 Leipzig
Telefon Nr.: 0341/962759-0 | www.bjoernsen.de

Maßstabslos