










LEGENDE

Maßnahmen

-  A1
Umwandlung Acker in Extensiv-Grünland (s. B-Plan M4)
-  A2
Pflanzung 3-reihige Hecke (s. B-Plan M2)
-  A3
Pflanzung u. Vervollständigung 2-reihige Hecke entlang Triftweg (s. B-Plan M3)
-  A4
Anlage extensive Ackerfläche (s. B-Plan M1)
-  A5
Bepflanzung des Zaunes mit Kletterpflanzen (s. B-Plan innerhalb M1)
-  A6
Anlage südl. Wiesenstreifen (s. B-Plan M4)

Sonstiges

-  Geltungsbereich B-Plan "Solarpark Uckerland-Werbelow"
-  Bodendenkmal
-  Teilversiegelung Wege



BAUVORHABEN „Solarpark Uckerland-Werbelow“
Gemeinde Uckerland
17337 Uckerland

Bauherr E.ON Energie Deutschland GmbH
Arnulfstraße 203
80634 München

Landschaftsarchitekt Klaus-Peter Hackenberg
Belziger Straße 25
10823 Berlin

**Lageplan
Kompensation**

Masstab	Index	Größe	Bearbeiter	Datum
1 : 5.000		A3	TB/HA	12.12.2025