



LAND BRANDENBURG

6  
postmark  
EINGEGANGEN  
28. MAI 2025

Brandenburgisches Landesamt  
für Denkmalpflege und  
Archäologisches Landesmuseum  
Abteilung Bodendenkmalpflege /  
Archäologisches Landesmuseum

Brandenburgisches Landesamt für Denkmalpflege und Archäologisches Landesmuseum  
Wünsdorfer Platz 4-5 | D-15806 Zossen

Wünsdorfer Platz 4-5  
D-15806 Zossen (Ortsteil Wünsdorf)  
Internet: [www.bldam-brandenburg.de](http://www.bldam-brandenburg.de)

Planungsbüro Siedlung und Landschaft  
Frau Steffi Nikolaus  
Bahnhofstraße 15  
15926 Luckau

Dezernat Bodendenkmalpflege  
Referat Großvorhaben / Sonderprojekte /  
Braunkohle  
Bearbeiterin: Dr. Julia Braungart  
Telefon: 03 37 02 / 211 14 06  
**Durchwahl: 03 37 02 / 211 15 71**  
Telefax: 03 37 02 / 211 15 01  
E-Mail: [julia.braungart@bldam.brandenburg.de](mailto:julia.braungart@bldam.brandenburg.de)

Wünsdorf, den 28. Mai 2025

Ihr Zeichen  
E-Mail

Unser Zeichen (Bitte immer angeben.)  
GV 2025:197

**Vorentwurf Bebauungsplan Nr. 10.02 „Solarpark Zaacko“ mit 10. Änderung des Flächennutzungsplans der Stadt Luckau**

Hier: Fachliche Stellungnahme Träger Öffentlicher Belange zum Schutzgut Bodendenkmale im Vorhabenbereich

Sehr geehrte Frau Nikolaus,

im Bereich des o. g. Vorhabens sind **derzeit** keine Bodendenkmale im Sinne des Gesetzes über den Schutz und die Pflege der Denkmale im Land Brandenburg (BbgDSchG) vom 24. Mai 2004 (GVBl. Bbg. 9, 215 ff) §§ 1 (1), 2 (1)-(2) registriert.

In einem Abschnitt des Vorhabenbereichs besteht jedoch aufgrund fachlicher Kriterien die **begründete Vermutung**, dass hier bislang noch nicht aktenkundig gewordene Bodendenkmale im Boden verborgen sind (siehe Anlage).

Die Vermutung gründet sich auf folgenden Punkt:

Bodenfunde deuten bereits auf das Vorhandensein von Bodendenkmalen hin (Fpl. Zaacko 1 – bronze- bis eisenzeitliches Brandgräberfeld).

Bodendenkmal-Vermutungsflächen (siehe Anlage):

Die Termine der Erdarbeiten in den ausgewiesenen Bodendenkmalvermutungsbereichen sind daher sowohl der zuständigen Unteren Denkmalschutzbehörde als auch dem Brandenburgischen Landesamt für Denkmalpflege und Archäologischen Landesmuseum, Referat Großvorhaben, **zwei Wochen im Voraus** mitzuteilen.

Sollten während der Bauausführung bei Erdarbeiten – auch außerhalb der als Bodendenkmalvermutungsbereich gekennzeichneten Flächen – Bodendenkmale (Steinsetzungen, Mauerwerk, Erdverfärbungen, Holzpfähle oder -bohlen, Knochen, Tonscherben, Metallgegenstände u. Ä.) entdeckt werden, sind diese unverzüglich der zuständigen Unteren Denkmalschutzbehörde und dem Brandenburgischen Landesamt für Denkmalpflege und Archäologischen Landesmuseum anzuzeigen (BbgDSchG § 11 <1> und <2>). Die Entdeckungsstätte und die Funde sind bis zum Ablauf einer Woche unverändert zu erhalten, damit fachgerechte Untersuchungen und Bergungen vorgenommen werden können. Gemäß BbgDSchG § 11 (3) kann die Denkmalschutzbehörde diese Frist um bis zu 2 Monate verlängern, wenn die

Brandenburgisches Landesamt für Denkmalpflege und Archäologisches Landesmuseum  
Wünsdorfer Platz 4-5 · D-15806 Zossen (Ortsteil Wünsdorf)  
Telefon: 03 37 02 / 211 14 06 · Telefax: 03 37 02 / 211 15 01

Bergung und Dokumentation des Fundes dies erfordert. Besteht an der Bergung und Dokumentation des Fundes aufgrund seiner Bedeutung ein besonderes öffentliches Interesse, kann die Frist auf Verlangen der Denkmalfachbehörde um einen weiteren Monat verlängert werden. Die Denkmalfachbehörde ist berechtigt, den Fund zur wissenschaftlichen Bearbeitung in Besitz zu nehmen (BbgDSchG § 11 <4>).

Werden in den ausgewiesenen Vermutungsbereichen und darüber hinaus archäologische Dokumentationen notwendig, so hat die\*der Träger\*in des Vorhabens nach Maßgabe der §§ 7 (3), 9 (3)-(4) und 11 (3) BbgDSchG sowohl die Kosten der fachgerechten Dokumentation im Rahmen des Zumutbaren zu tragen als auch die Dokumentation sicherzustellen.

#### Empfehlung:

**Um Bauverzögerungen zu vermeiden und bereits frühzeitige Planungssicherheit zu erhalten, ist für Bereiche, in denen Bodendenkmale begründet vermutet werden, die Einholung eines archäologischen Fachgutachtens durch die\*den Vorhabenträger\*in empfohlen, sofern in diesen Bereichen Bodeneingriffe geplant sind** (vgl. Verwaltungsvorschrift des Ministeriums für Wissenschaft, Forschung und Kultur über die denkmalrechtliche Erlaubnisfähigkeit von Anlagen zur Erzeugung und Nutzung erneuerbarer Energien [VV EED] vom 20. Juli 2023, Amtsbl. 32 v. 16.08.2023). In dem Gutachten ist mittels einer **Prospektion** zu klären, inwieweit Bodendenkmalstrukturen von den Baumaßnahmen im ausgewiesenen Vermutungsbereich betroffen sind und in welchem Erhaltungszustand sich diese befinden.

Bei einer bauvorbereitenden archäologischen Prospektion handelt es sich um eine kostengünstige und schnell durchführbare Maßnahme: In den ausgewiesenen Bereichen mit begründet vermuteten Bodendenkmalen werden in einem Abstand von 25 m Bodenproben entnommen und nach kulturellen Hinterlassenschaften (Tonscherben, Knochen, Metallgegenstände u. Ä.) untersucht. Fällt das Ergebnis der Prospektion positiv aus, sind weitere bodendenkmalpflegerische Maßnahmen gem. BbgDSchG §§ 7 (3), 9 (3) und 11 (3) abzuleiten und i. d. R. bauvorbereitend durchzuführen. Fällt das Ergebnis der Prospektion negativ aus, kann im untersuchten Abschnitt auf weitergehende Schutz- und Dokumentationsmaßnahmen verzichtet werden. In Abhängigkeit von den technischen Voraussetzungen kann das Gutachten ggf. auch baubegleitend erstellt werden.

Flächen oder Trassen, die lediglich während der Bauzeit genutzt werden (z. B. Bau- und Materiallager und u. U. auch Arbeitsstraßen), sollten nicht im Bereich von Bodendenkmal-Vermutungsflächen eingerichtet werden bzw. nur dort, wo bereits eine Versiegelung des Bodens vorliegt. Durch den notwendigen Oberbodenabtrag und das verstärkte Befahren dieser Flächen mit schwerem Baugerät sowie durch mögliche Bagger- oder Raupenaktivität o. ä. Eingriffe in den Untergrund wird die Bodendenkmalsubstanz umfangreich ge- und zerstört. Sollte es nicht möglich sein, bauzeitlich genutzte unversiegelte Flächen und Wege außerhalb vermuteter Bodendenkmale anzulegen, so werden ggf. kostenpflichtige Schutz- bzw. Dokumentationsmaßnahmen notwendig.

**Die bauausführenden Firmen sind über die genannten Denkmalschutzbestimmungen zu unterrichten und zu ihrer Einhaltung zu verpflichten.**

**Wir bitten darum, die Planunterlagen (Entwurf vom Februar 2025) entsprechend der hier vorgetragenen Belange der Bodendenkmalpflege zu ergänzen bzw. zu korrigieren.**

Im Genehmigungsbescheid ist festzuhalten, dass nach dem Rückbau der Solaranlage das Tiefpflügen oder sonstige intensive Bodeneingriffe im Rahmen des Rekultivierungsprozesses in ausgewiesenen Bodendenkmalflächen nicht erlaubt sind. Sollten beim Rückbau der PV-Anlage Erdeingriffe im Bereich von Bodendenkmalen stattfinden, sind diese nach BbgDSchG § 9 genehmigungspflichtig.

Das BLDAM steht für eine Beratung mit der\*dem Veranlasser\*in der Maßnahmen gern zur Verfügung und ist im weiteren Verfahren zum Bebauungsplan zu beteiligen:

Dr. Julia Braungart, E-Mail: [julia.braungart@bldam.brandenburg.de](mailto:julia.braungart@bldam.brandenburg.de)

Hinweis:

Es können jederzeit neue Bodendenkmale auftreten. Änderungen bzw. Ergänzungen des Bodendenkmalbestandes sind jederzeit möglich und zu berücksichtigen. Die Denkmalliste wird kontinuierlich fortgeschrieben.

Unsere Stellungnahme erfolgt in Wahrnehmung der Aufgaben und Befugnisse der Denkmalfachbehörde für Bodendenkmale und als Träger öffentlicher Belange gemäß BbgDSchG § 17 (1)-(4).

Da bei dem Vorhaben auch Belange der Baudenkmalpflege berührt sein können, erhalten Sie aus unserem Hause gegebenenfalls eine weitere Stellungnahme.

Mit freundlichen Grüßen  
im Auftrag

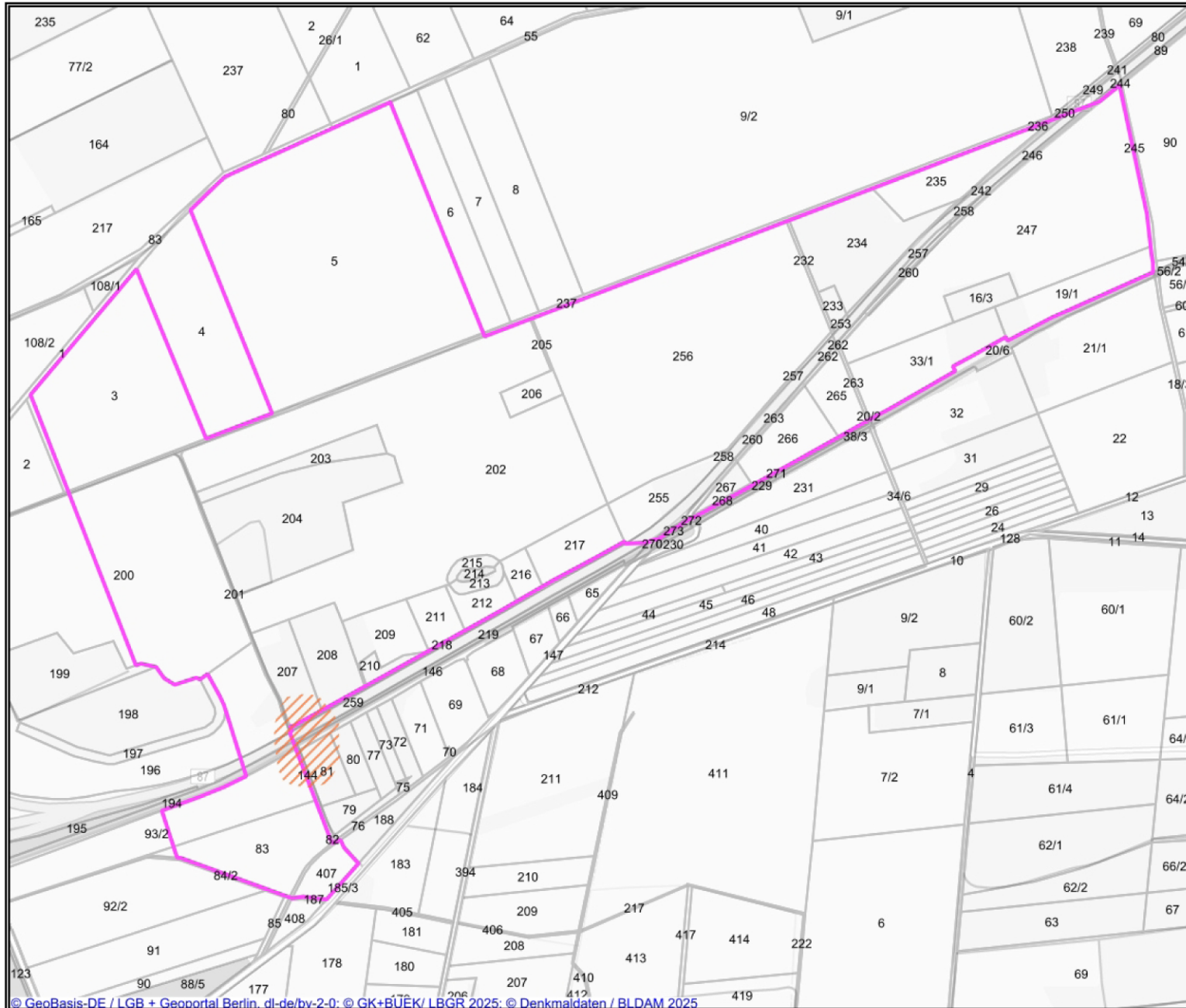


Dr. Julia Braungart  
Fachreferentin für Energiewendemaßnahmen  
Referat Großvorhaben / Sonderprojekte / Braunkohle

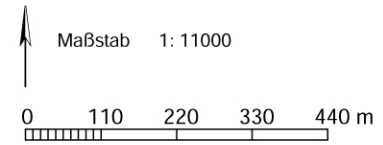
Anlage

Kopie an - Lkr. Dahme-Spreewald / Untere Denkmalschutzbehörde



Anlage



27.05.2025



Brandenburgisches Landesamt für  
Denkmalpflege und Archäologisches  
Landesmuseum  
Abt. Bodendenkmalpflege  
GV 2025:197  
Legende

-  Ihre Planung
-  Bodendenkmal-Vermutungsfläche

Geobasisdaten: © GeoBasis-DE/LGB, dl-de/by-2-0  
Denkmaldaten: © BLDAM 2025  
Nur für den internen Gebrauch. Die Vervielfältigung, Umarbeitung und Weitergabe an Dritte ist nur mit Zustimmung des BLDAM erlaubt.