



- Baufeld
- Bestandsgebäude
- Neubau
- Gebäudeabriss
- Wege (teilversiegelt)
- Stellplätze (teilversiegelt)
- Unversiegelte Flächen
- Bestandsbäume Wald
- Bestandsbäume Grundstück
- Baumfällung

Stellplatznachweis:

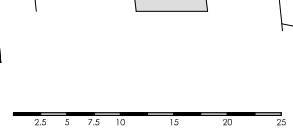
gepl. WE = 33 (<100m²)
 erf. Stellplätze = 33
 gepl. Stellplätze = 33

Flächennachweis:

Grundstücksgröße = 8.149 m²
 anrechenbar = 6.475 m²
 gepl. Grundfläche / Wohnen
 Neubau + Bestand
 GRZ ≤ 0.2

- Rammkernsondierung (RKS bis 7 m* u. GOK) u. Rammsondierung (DPH bis 7 m u. GOK)
- Rammkernsondierung (RKS bis 3 m u. GOK)

* RKS 01 bis 8m




Lageplan durch AG zur Verfügung gestellt

architektur- und ingenieurbüro r.licht gmbh morgensterstr. 2-3, 12207 berlin Tel.: 74 30 80 -19/20 Fax: 75 44 49 -90 E-Mail: kontakt@lichtl-architekten.de Web: www.lichtl-architekten.de		 BAUHER VIERTE MORGEN MANAGEMENT GMBH Morgensterstraße 2-3 12207 Berlin
PLAN-NR	INHALT	
308_ARC_01_LA	Lageplan	MAßSTAB 1 : 500 BAUVERGEBEN Sanierung / Umbau / Neubau An den Rehwiesen 28b 15526 Bad Saarow
DATUM		12.07.20243

m u. GOK
(AP: 47,38 m ü. NHN)

RKS 01



Höhenmaßstab: 1:40

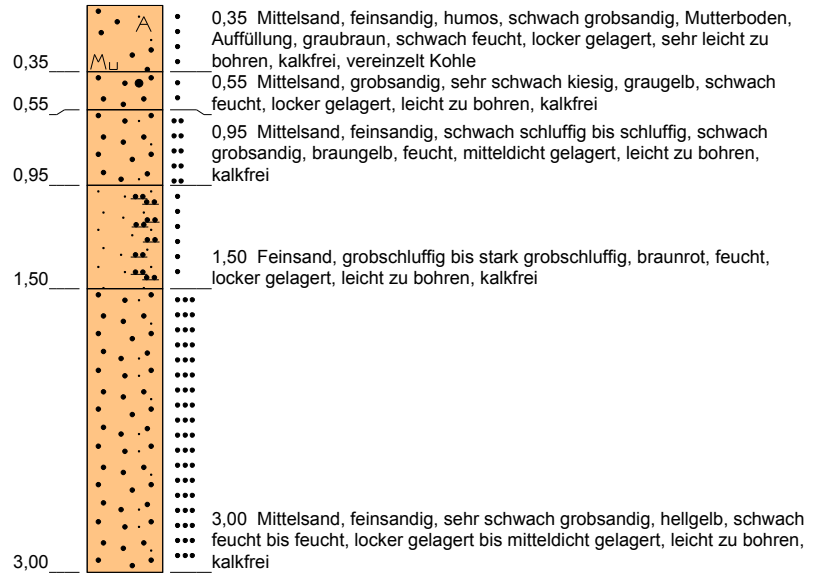
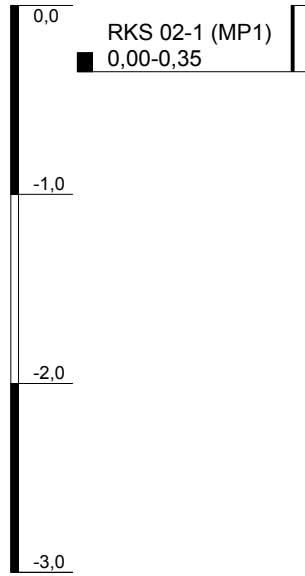
Blatt 1 von 1

Projekt: An den Rehwiesen 28 a-c, Bad Saarow	
Bohrung: Rammkernsondierung 01	
Auftraggeber: Morgen Management Holding GmbH	Anlage 2.1
Bohrfirma: Geotop	Bohrprofil
Bearbeiter: Reissbrodt	
Bohrdatum: 05.09.2024	Endtiefe: 8,00 m u. GOK



m u. GOK
(AP: 47,45 m ü. NHN)

RKS 02



Höhenmaßstab: 1:40

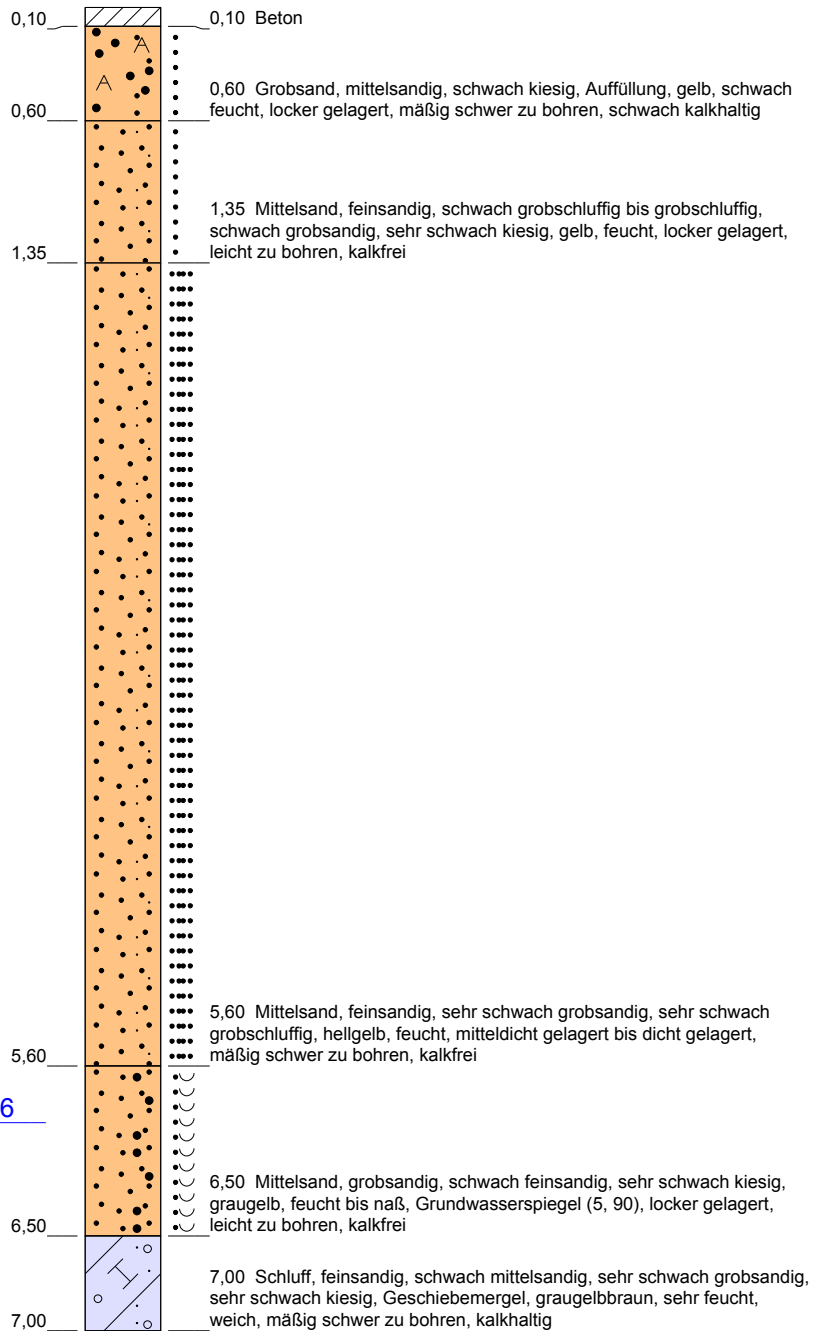
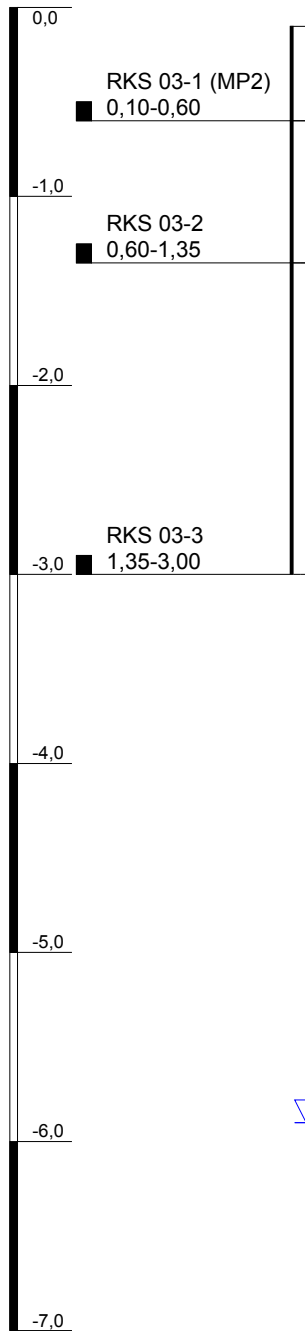
Blatt 1 von 1

Projekt: An den Rehwiesen 28 a-c, Bad Saarow	
Bohrung: Rammkernsondierung 02	
Auftraggeber: Morgen Management Holding GmbH	Anlage 2.1
Bohrfirma: Geotop	Bohrprofil
Bearbeiter: Reissbrodt	
Bohrdatum: 05.09.2024	Endtiefe: 3,00 m u. GOK



m u. GOK
(AP: 47,86 m ü. NHN)

RKS 03



Höhenmaßstab: 1:40

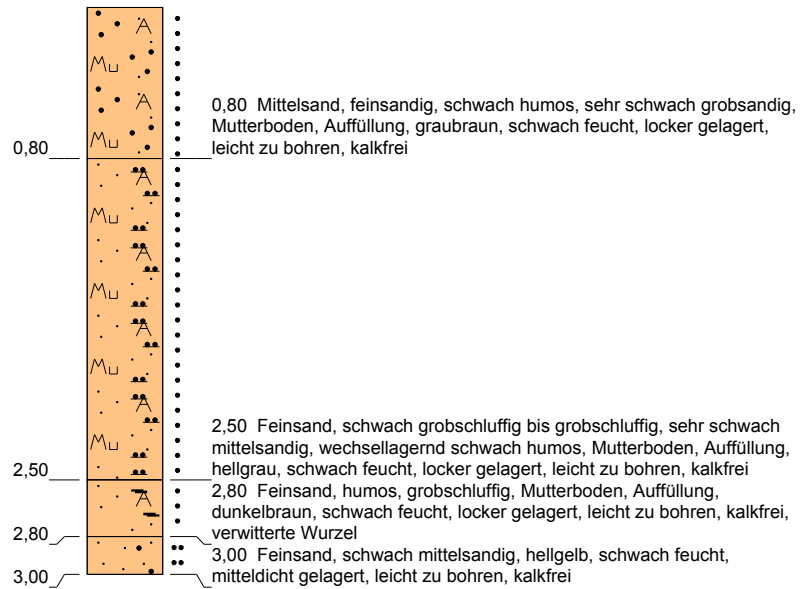
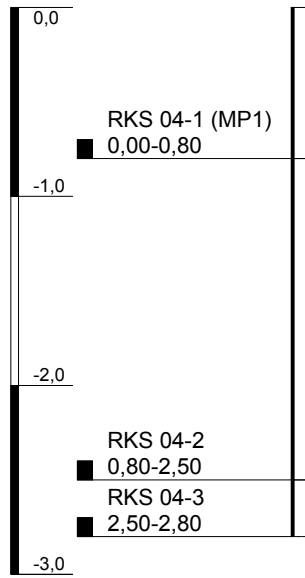
Blatt 1 von 1

Projekt: An den Rehwiesen 28 a-c, Bad Saarow	
Bohrung: Rammkernsondierung 03	
Auftraggeber: Morgen Management Holding GmbH	Anlage 2.1
Bohrfirma: Geotop	Bohrprofil
Bearbeiter: Reissbrodt	
Bohrdatum: 05.09.2024	Endtiefe: 7,00 m u. GOK



m u. GOK
(AP: 47,80 m ü. NHN)

RKS 04



Höhenmaßstab: 1:40

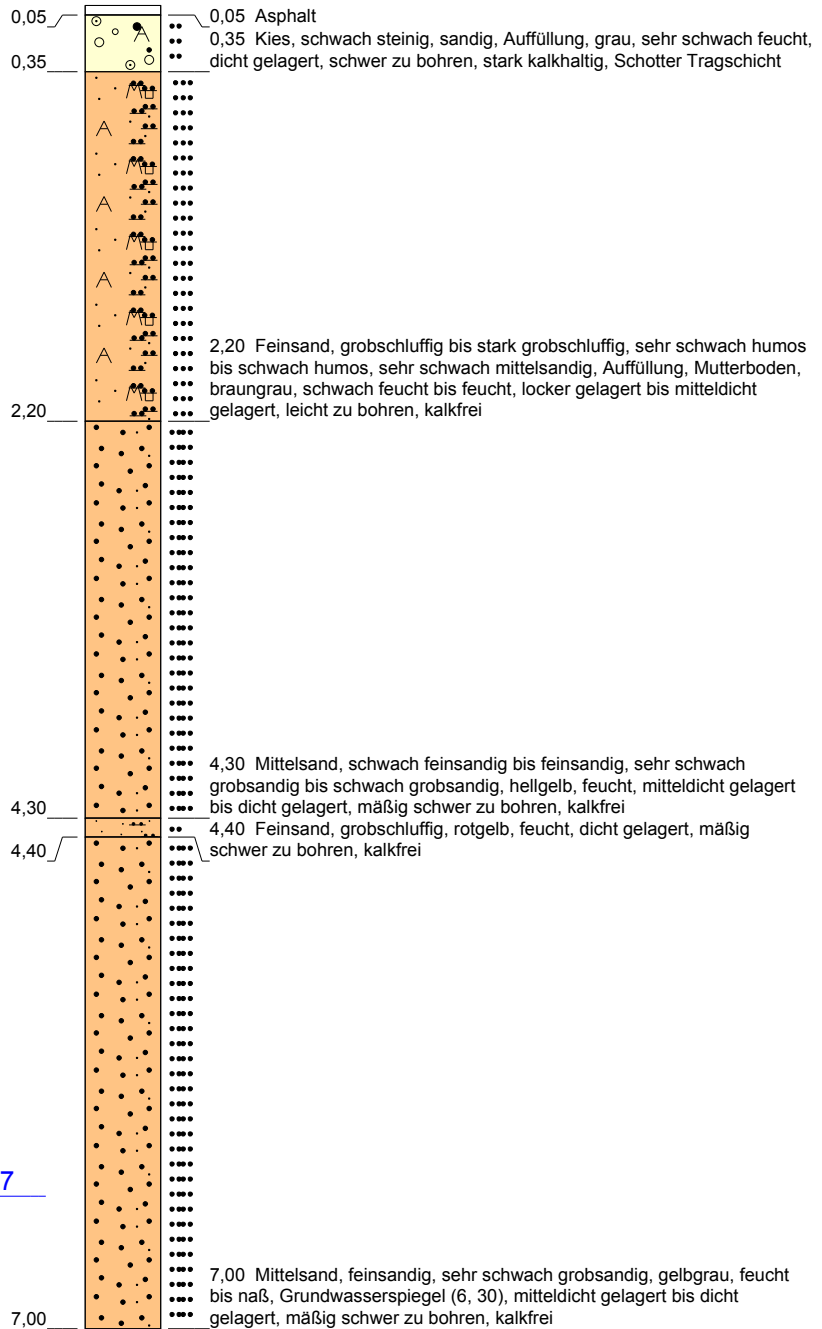
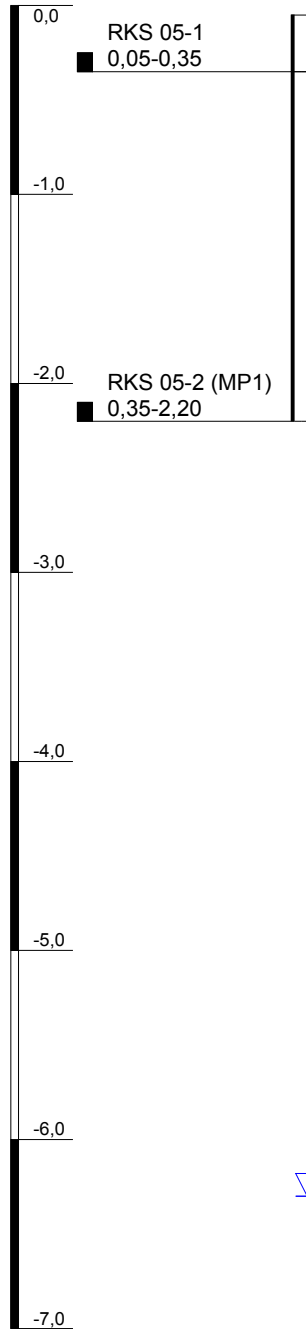
Blatt 1 von 1

Projekt: An den Rehwiesen 28 a-c, Bad Saarow	
Bohrung: Rammkernsondierung 04	
Auftraggeber: Morgen Management Holding GmbH	Anlage 2.1
Bohrfirma: Geotop	Bohrprofil
Bearbeiter: Reissbrodt	
Bohrdatum: 05.09.2024	Endtiefe: 3,00 m u. GOK



m u. GOK
(AP: 48,07 m ü. NHN)

RKS 05



Höhenmaßstab: 1:40

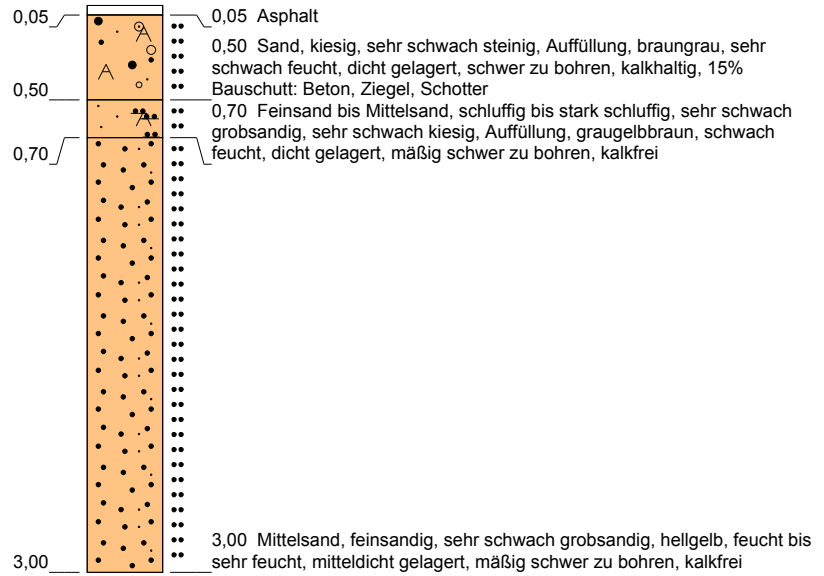
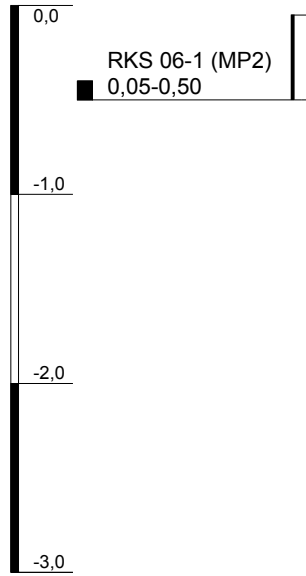
Blatt 1 von 1

Projekt: An den Rehwiesen 28 a-c, Bad Saarow	
Bohrung: Rammkernsondierung 05	
Auftraggeber: Morgen Management Holding GmbH	Anlage 2.1
Bohrfirma: Geotop	Bohrprofil
Bearbeiter: Reissbrodt	
Bohrdatum: 05.09.2024	Endtiefe: 7,00 m u. GOK



m u. GOK
(AP: 47,72 m ü. NHN)

RKS 06



Höhenmaßstab: 1:40

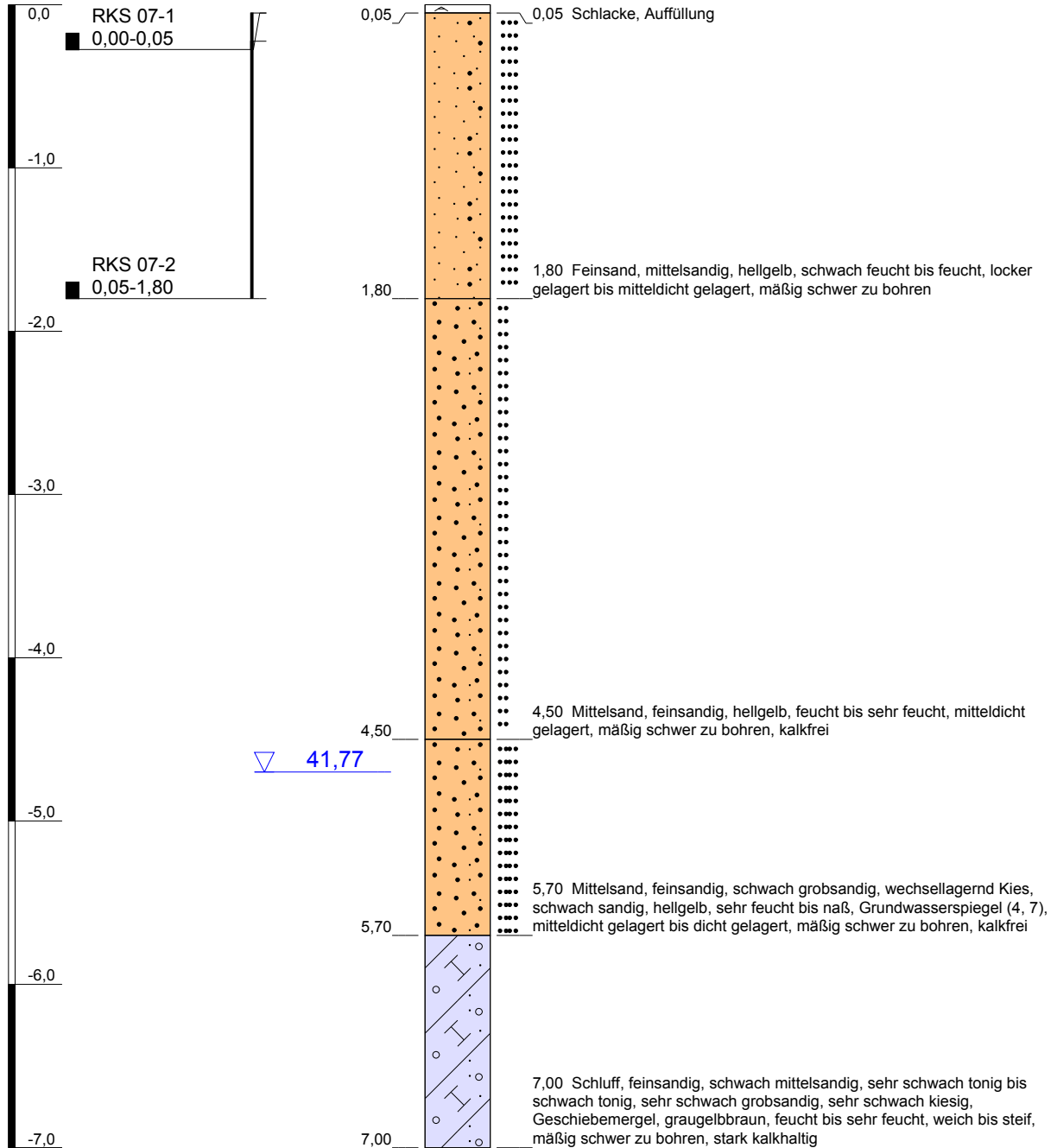
Blatt 1 von 1

Projekt: An den Rehwiesen 28 a-c, Bad Saarow	
Bohrung: Rammkernsondierung 06	
Auftraggeber: Morgen Management Holding GmbH	Anlage 2.1
Bohrfirma: Geotop	Bohrprofil
Bearbeiter: Reissbrodt	
Bohrdatum: 05.09.2024	Endtiefe: 8,00 m u. GOK



m u. GOK
(AP: 46,47 m ü. NHN)

RKS 07



Höhenmaßstab: 1:40

Blatt 1 von 1

Projekt: An den Rehwiesen 28 a-c, Bad Saarow

Bohrung: Rammkernsondierung 07

Auftraggeber: Morgen Management Holding GmbH

Anlage 2.1

Bohrfirma: Geotop

Bohrprofil

Bearbeiter: Reissbrodt

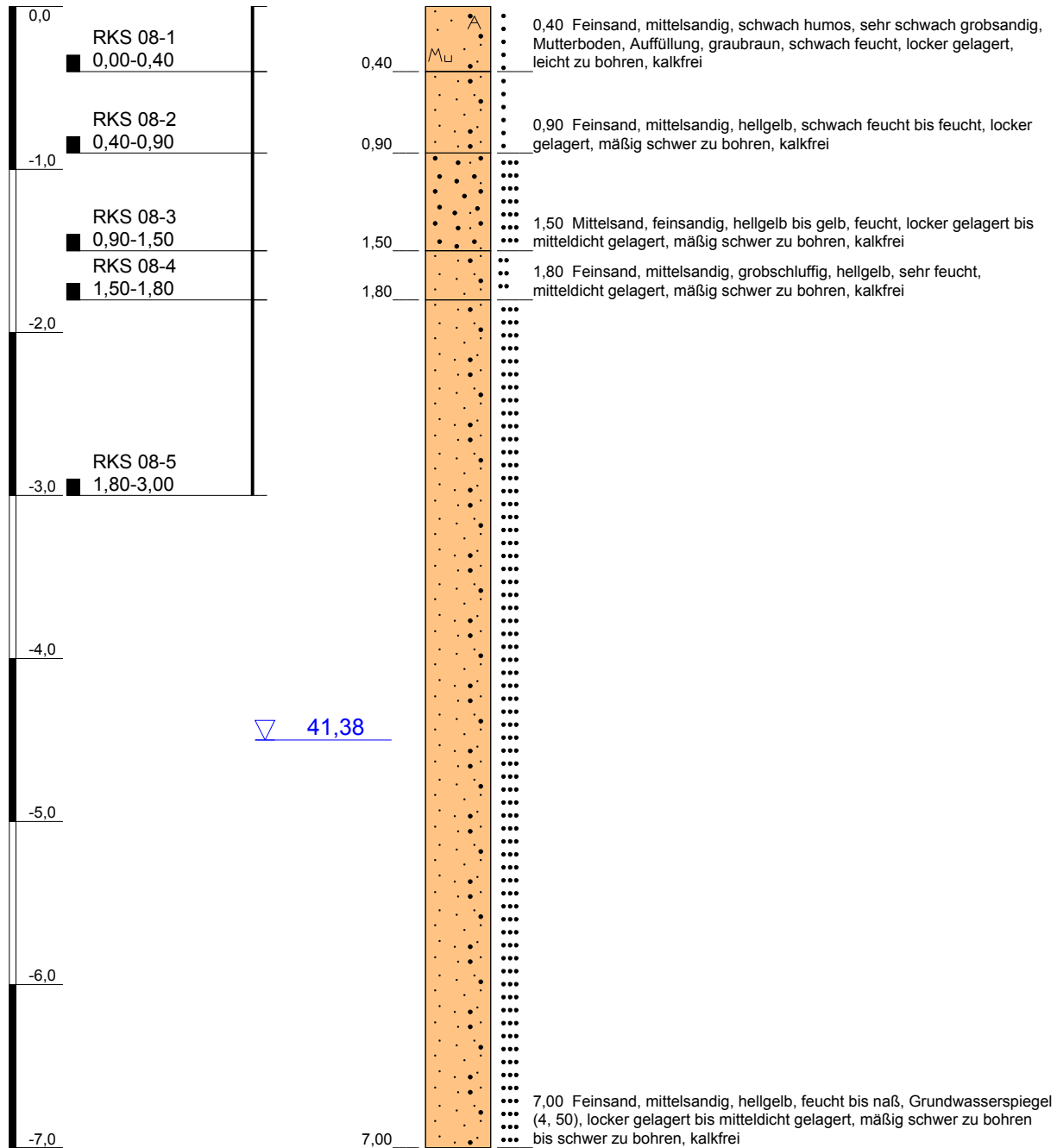
Bohrdatum: 05.09.2024

Endtiefe: 7,00 m u. GOK



m u. GOK
(AP: 45,88 m ü. NHN)

RKS 08



Höhenmaßstab: 1:40


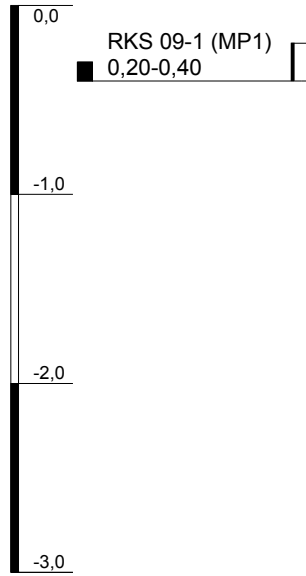
Blatt 1 von 1

Projekt: An den Rehwiesen 28 a-c, Bad Saarow	
Bohrung: Rammkernsondierung 08	
Auftraggeber: Morgen Management Holding GmbH	Anlage 2.1
Bohrfirma: Geotop	Bohrprofil
Bearbeiter: Reissbrodt	
Bohrdatum: 05.09.2024	Endtiefe: 7,00 m u. GOK



m u. GOK
(AP: 46,51 m ü. NHN)

RKS 09



Höhenmaßstab: 1:40

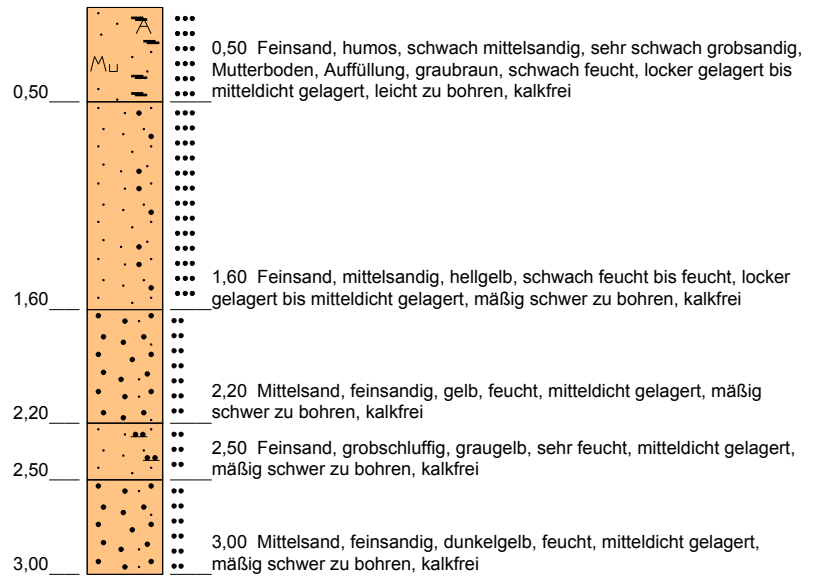
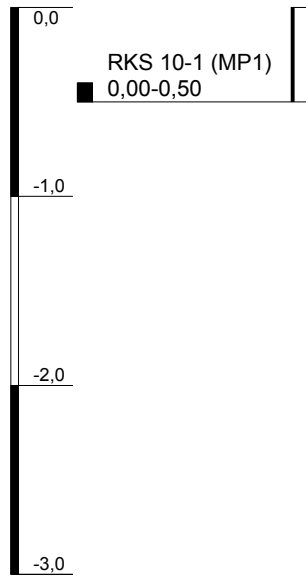
Blatt 1 von 1

Projekt: An den Rehwiesen 28 a-c, Bad Saarow	
Bohrung: Rammkernsondierung 09	
Auftraggeber: Morgen Management Holding GmbH	Anlage 2.1
Bohrfirma: Geotop	Bohrprofil
Bearbeiter: Reissbrodt	
Bohrdatum: 05.09.2024	Endtiefe: 3,00 m u. GOK



m u. GOK
(AP: 45,83 m ü. NHN)

RKS 10



Höhenmaßstab: 1:40

Blatt 1 von 1

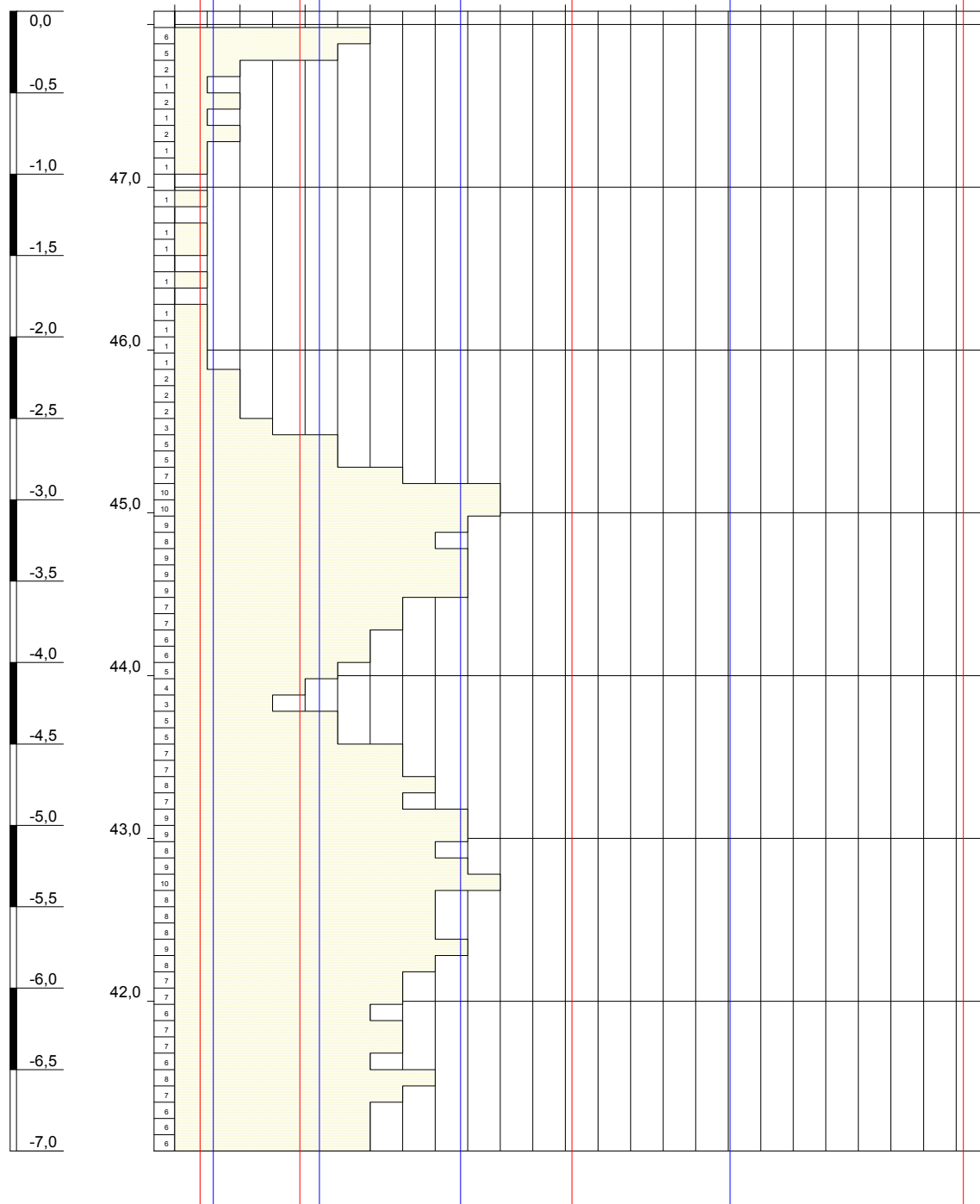
Projekt: An den Rehwiesen 28 a-c, Bad Saarow	
Bohrung: Rammkernsondierung 10	
Auftraggeber: Morgen Management Holding GmbH	Anlage 2.1
Bohrfirma: Geotop	Bohrprofil
Bearbeiter: Reissbrodt	
Bohrdatum: 05.09.2024	Endtiefe: 3,00 m u. GOK



DPH 01 (RKS 05)

Lagerung
 (sehr) Locker Mitteldicht Dicht
 Konsistenz Breiig Weich Steif Halbfest Fest

m u. GOK
 (AP: 48,08 m ü. NHN)



Höhenmaßstab: 1:40

Blatt 1 von 1

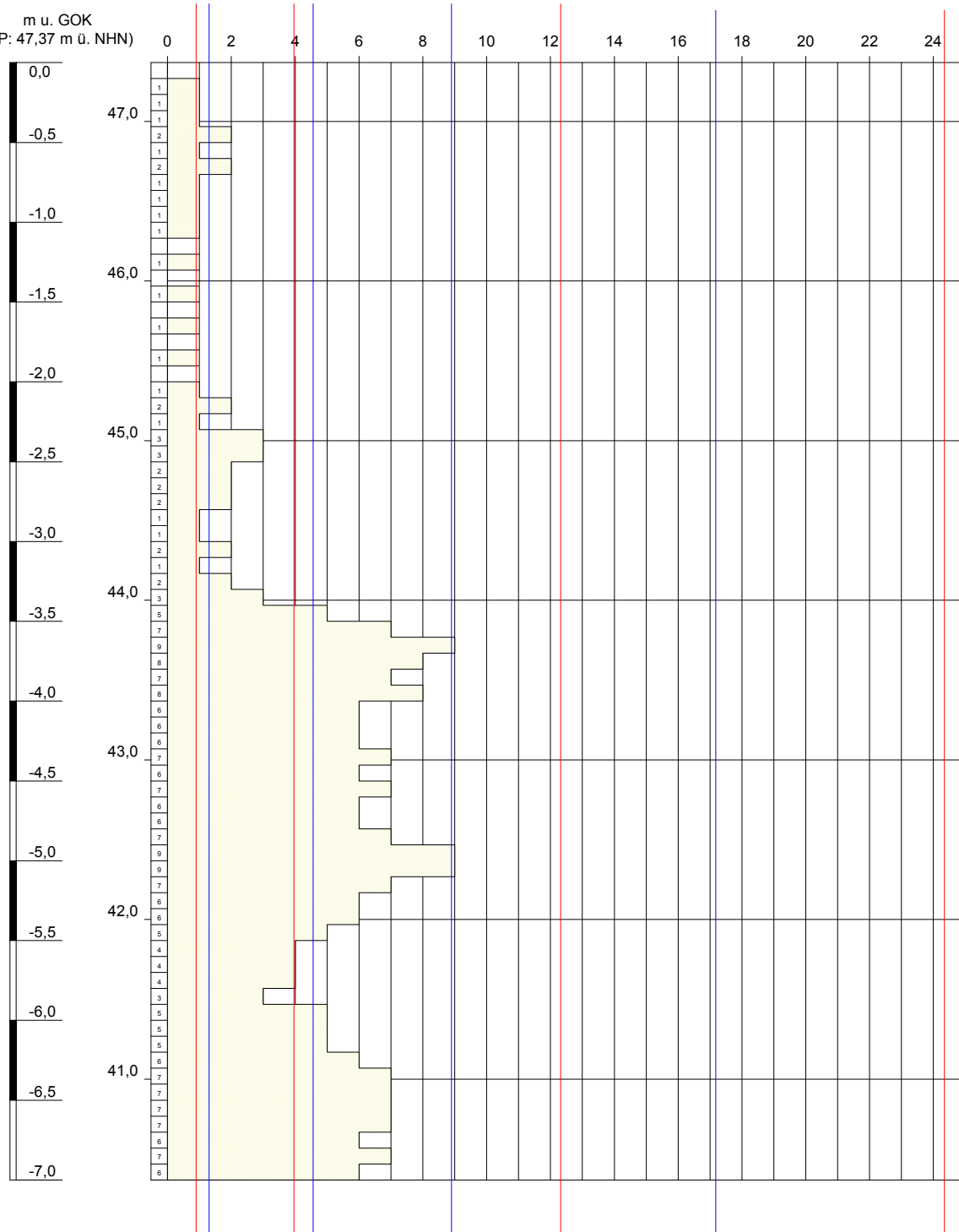
Projekt:	An den Rehwiesen 28 a-c, Bad Saarow	
Bohrung:	Schwere Rammsondierung 01	
Auftraggeber:	Morgen Management Holding GmbH	Anlage 2.2
Bohrfirma:	Geotop	Rammsondierdiagramm
Bearbeiter:	Reissbrodt	
Datum:	05.09.2024	Endtiefe: 7,00 m u. GOK



DPH 02 (RKS 01)

Lagerung
 (sehr) Locker Mitteldicht Dicht
 Breiig Weich Steif Halbfest Fest
 Konsistenz

m u. GOK
 (AP: 47,37 m ü. NHN)



Höhenmaßstab: 1:40

Blatt 1 von 1

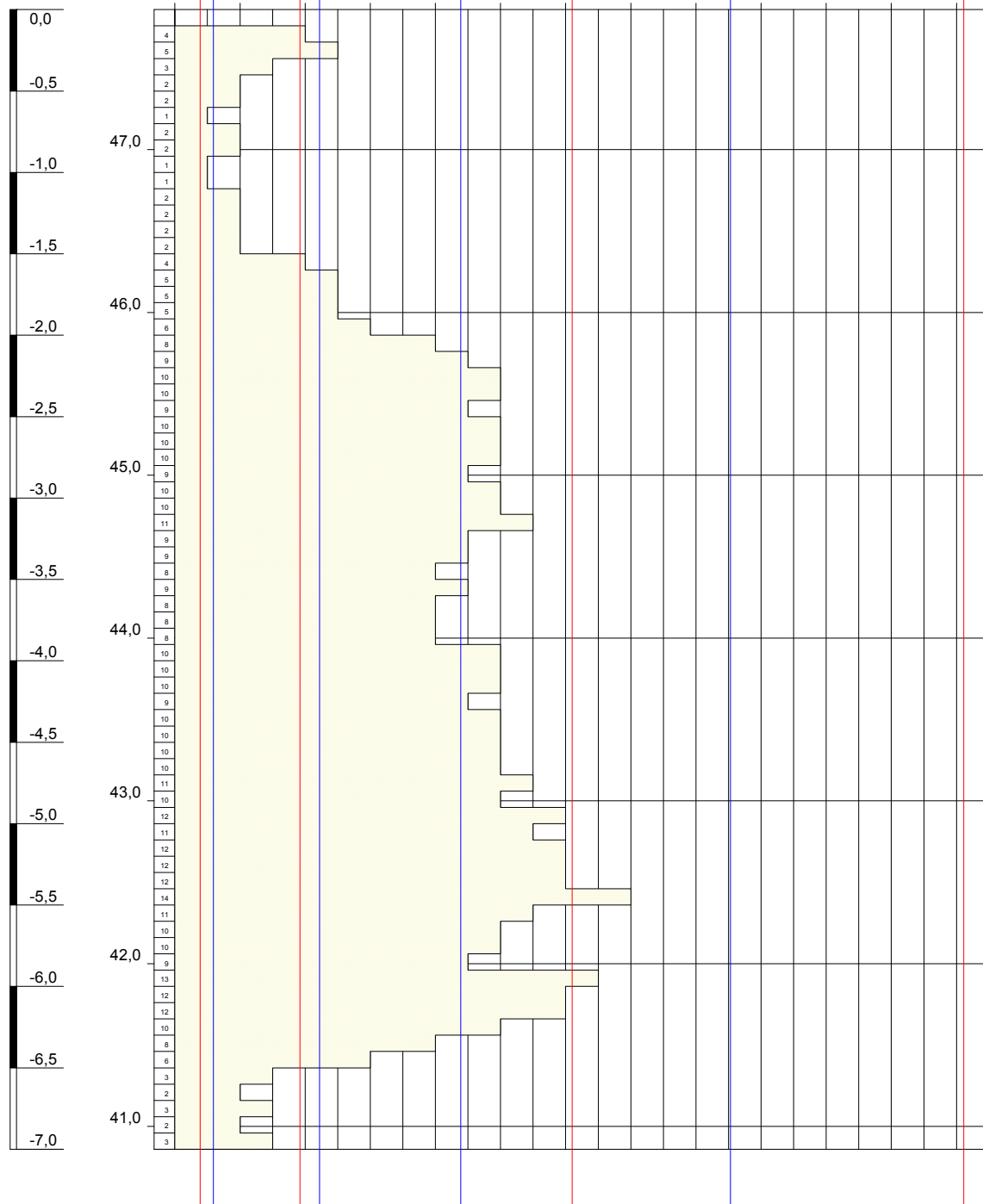
Projekt:	An den Rehwiesen 28 a-c, Bad Saarow	
Bohrung:	Schwere Rammsondierung 02	
Auftraggeber:	Morgen Management Holding GmbH	Anlage 2.2
Bohrfirma:	Geotop	Rammsondierdiagramm
Bearbeiter:	Reissbrodt	
Datum:	05.09.2024	Endtiefe: 7,00 m u. GOK



DPH 03 (RKS 03)

Lagerung
 (sehr) Locker Mitteldicht Dicht
 Breiig Weich Steif Halbfest Fest
 Konsistenz

m u. GOK
 (AP: 47,86 m ü. NHN)



Höhenmaßstab: 1:40

Blatt 1 von 1

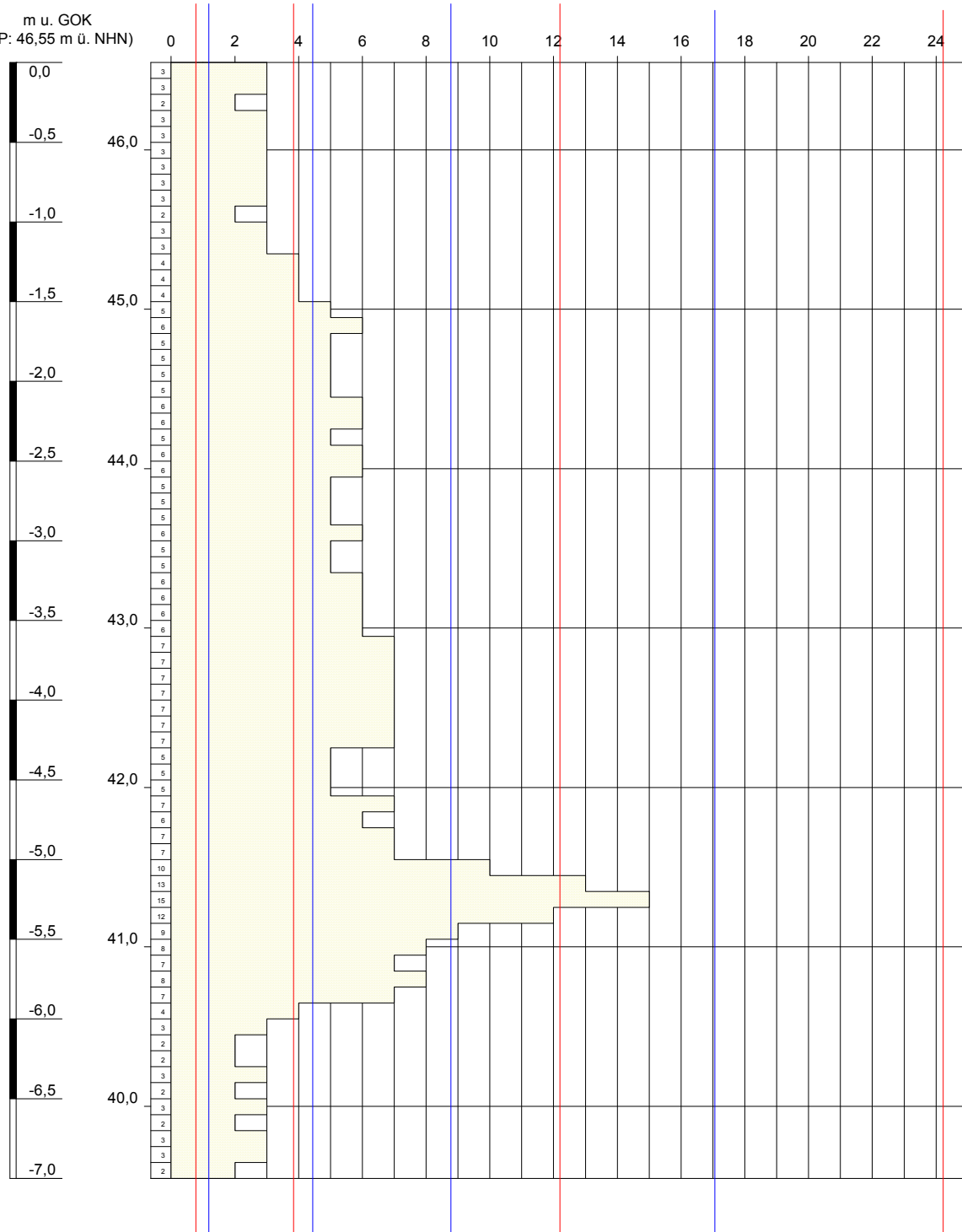
Projekt:	An den Rehwiesen 28 a-c, Bad Saarow	
Bohrung:	Schwere Rammsondierung 03	
Auftraggeber:	Morgen Management Holding GmbH	Anlage 2.2
Bohrfirma:	Geotop	Rammsondierdiagramm
Bearbeiter:	Reissbrodt	
Datum:	05.09.2024	Endtiefe: 7,00 m u. GOK



DPH 04 (RKS 07)

Lagerung
 (sehr) Locker Mitteldicht Dicht
 Breiig Weich Steif Halbfest Fest
 Konsistenz

m u. GOK
 (AP: 46,55 m ü. NHN)



Höhenmaßstab: 1:40

Blatt 1 von 1

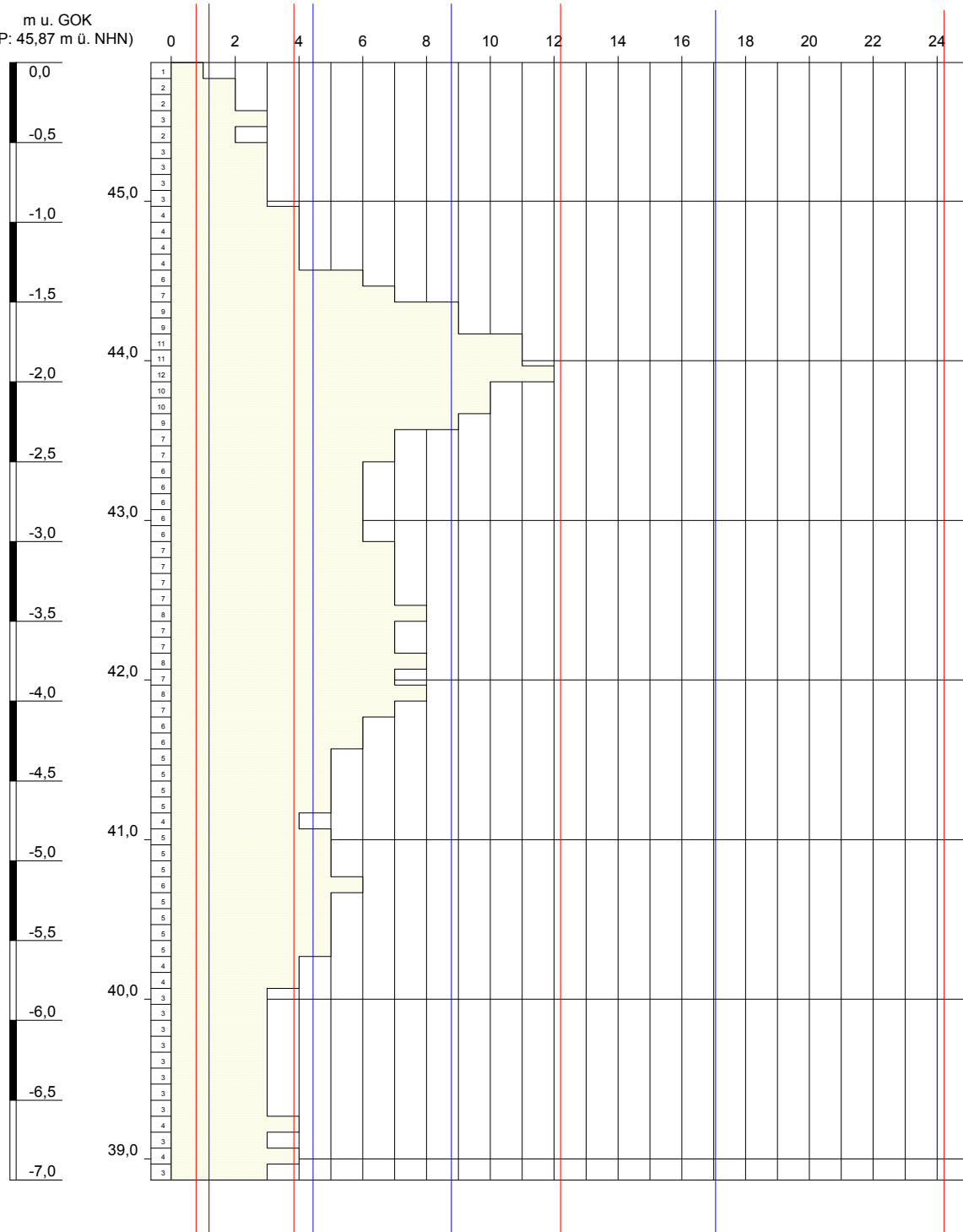
Projekt:	An den Rehwiesen 28 a-c, Bad Saarow	
Bohrung:	Schwere Rammsondierung 04	
Auftraggeber:	Morgen Management Holding GmbH	Anlage 2.2
Bohrfirma:	Geotop	Rammsondierdiagramm
Bearbeiter:	Reissbrodt	
Datum:	05.09.2024	Endtiefe: 7,00 m u. GOK



DPH 05 (RKS 08)

Lagerung
 (sehr) Locker Mitteldicht Dicht
 Breiig Weich Steif Halbfest Fest
 Konsistenz

m u. GOK
 (AP: 45,87 m ü. NHN)



Höhenmaßstab: 1:40

Blatt 1 von 1

Projekt:	An den Rehwiesen 28 a-c, Bad Saarow	
Bohrung:	Schwere Rammsondierung 05	
Auftraggeber:	Morgen Management Holding GmbH	Anlage 2.2
Bohrfirma:	Geotop	Rammsondierdiagramm
Bearbeiter:	Reissbrodt	
Datum:	05.09.2024	Endtiefe: 7,00 m u. GOK

