

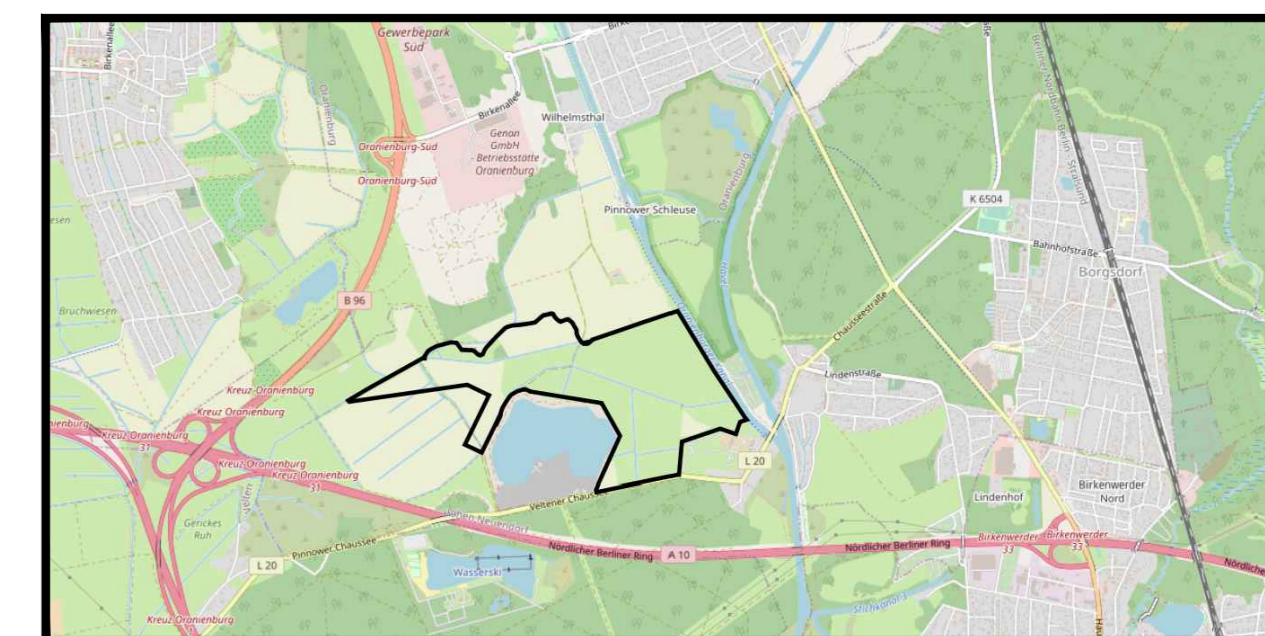
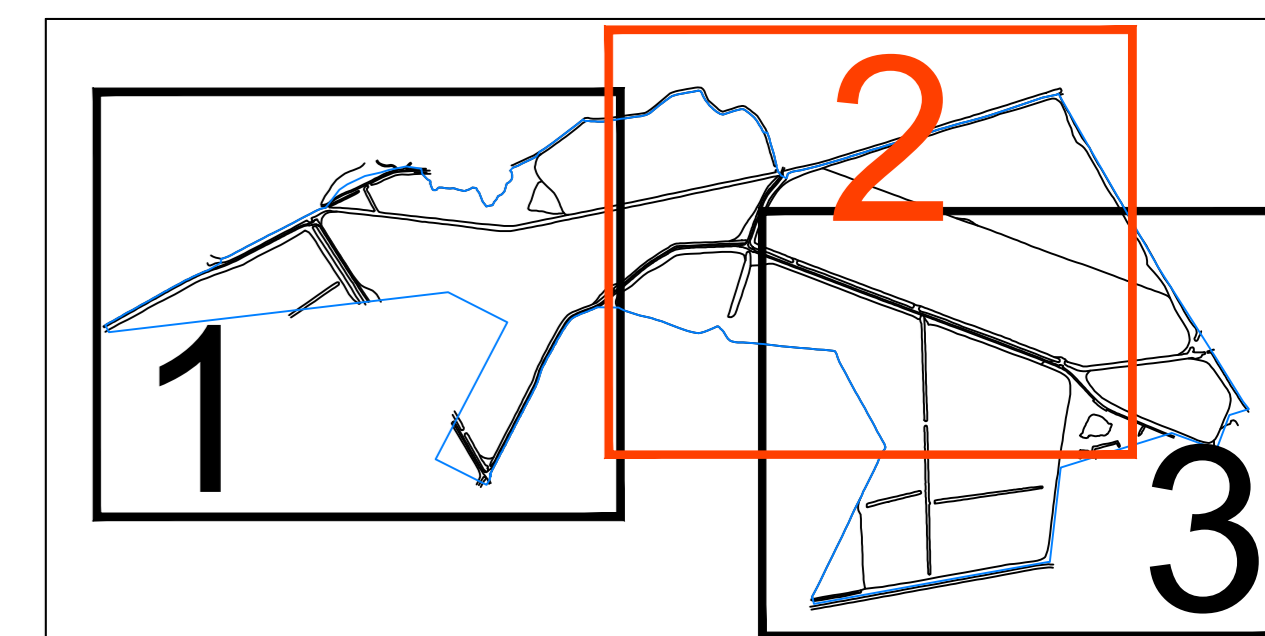
Punktnr. (AutoCAD)	Position X	Position Y	Baumart	Anzahl Stämme	Stammdurchmesser	Kronendurchmesser	Stammumfang (grün=geschützt)	
4	380130,453	5841438,901	Laubbaum	4	0,50	8	6,28	
3206	379754,300	5841266,901	Laubbaum	1	0,50	10	1,57	Grün=Stammumfang größer 60 cm und damit geschützt
3264	380026,930	5840938,053	Laubbaum jung	1	0,15	-	0,47	
3265	380027,564	5840937,222	Laubbaum jung	1	0,15	-	0,47	
3266	380028,966	5840934,470	Laubbaum jung	1	0,15	-	0,47	
3267	380029,846	5840932,743	Laubbaum jung	1	0,15	-	0,47	
3274	380394,110	5841303,669	Laubbaum	1	0,50	10	1,57	
3275	380569,679	5841338,868	Laubbaum	1	0,80	8	2,51	
3353	381439,071	5841153,292	Laubbaum	1	1,00	12	3,14	
3369	379316,550	5841177,825	Laubbaum jung	1	0,10	4	0,31	
3370	379331,880	5841186,540	Laubbaum jung	1	0,15	5	0,47	
3371	379358,735	5841201,038	Laubbaum jung	1	0,15	5	0,47	
3372	379365,901	5841205,445	Laubbaum	1	0,25	8	0,79	
3373	379385,458	5841208,213	Laubbaum	1	0,50	7	1,57	
3374	379374,966	5841217,149	Laubbaum	1	0,20	8	0,63	
3375	379384,557	5841223,801	Laubbaum	1	0,25	8	0,79	
3376	379399,323	5841223,647	Laubbaum	1	0,25	8	0,79	
3377	379405,623	5841227,483	Laubbaum	1	0,50	8	1,57	
3378	379419,139	5841227,566	Laubbaum	1	0,25	8	0,79	
3379	379423,528	5841237,224	Laubbaum	1	0,40	8	1,26	
3381	379454,708	5841254,419	Laubbaum	1	0,25	8	0,79	
3382	379475,122	5841265,370	Laubbaum	1	0,30	9	0,94	
3383	379497,423	5841277,089	Laubbaum	1	0,20	6	0,63	
3384	379508,023	5841282,357	Laubbaum	1	0,20	8	0,63	
3385	379552,255	5841298,510	Laubbaum	1	0,20	6	0,63	
3386	379586,388	5841314,810	Laubbaum	1	0,20	6	0,63	
3387	379627,114	5841336,190	Laubbaum	1	0,20	7	0,63	
3388	379671,683	5841358,108	Laubbaum	1	0,20	7	0,63	
3389	379718,105	5841370,731	Laubbaum	1	0,25	7	0,79	
3390	379727,804	5841357,687	Laubbaum jung	1	0,10	5	0,31	
3391	379729,324	5841337,423	Laubbaum	1	0,20	5	0,63	
3392	379750,332	5841305,152	Laubbaum	1	0,30	6	0,94	
3393	379762,043	5841287,764	Laubbaum	1	0,20	6	0,63	
3394	379778,556	5841261,587	Laubbaum	1	0,30	8	0,94	
3402	379835,867	5841239,712	Laubbaum	1	0,80	6	2,51	
3403	379827,890	5841252,862	Laubbaum	1	0,20	8	0,63	
3404	379808,334	5841247,444	Laubbaum	1	0,20	8	0,63	
3405	379809,173	5841241,850	Laubbaum	1	0,40	9	1,26	
3406	379989,010	5841005,965	Laubbaum	1	0,40	12	1,26	
3407	380023,060	5840964,926	Laubbaum	1	0,40	11	1,26	
3408	380051,605	5840914,862	Laubbaum	1	0,40	11	1,26	
3409	380049,546	5840886,860	Laubbaum	1	0,40	11	1,26	
3410	380090,857	5840929,555	Laubbaum	1	0,50	6	1,57	
3411	380110,767	5840968,168	Laubbaum	1	0,20	5	0,63	
3412	380131,639	5841008,017	Laubbaum	1	0,30	5	0,94	
3413	380156,173	5841048,935	Laubbaum	1	1,50	5	4,71	
3414	380165,668	5841070,141	Laubbaum	1	0,60	5	1,88	
3415	380170,583	5841081,071	Laubbaum	1	0,60	10	1,88	
3416	380170,366	5841095,349	Laubbaum	1	0,60	10	1,88	
3417	380179,587	5841107,943	Laubbaum	1	0,90	8	2,83	
3418	380185,128	5841120,829	Laubbaum	1	1,50	8	4,71	
3419	380205,048	5841153,145	Laubbaum	1	2,50	8	7,85	
3420	380210,156	5841162,695	Laubbaum	1	1,50	8	4,71	
3421	380259,677	5841205,052	Laubbaum	1	0,30	12	0,94	
3423	380295,164	5841217,675	Laubbaum	1	0,30	10	0,94	
3425	380435,501	5841327,539	Laubbaum	1	0,40	10	1,26	
3426	380460,508	5841329,641	Laubbaum	1	0,25	12	0,79	
3427	380469,112	5841335,612	Laubbaum	1	0,25	12	0,79	
3429	380479,264	5841330,925	Laubbaum	1	0,25	6	0,79	
3430	380517,420	5841335,265	Laubbaum	1	3,00	8	9,42	
3431	380592,240	5841336,465	Laubbaum	1	0,80	8	2,51	
3432	380595,010	5841321,298	Laubbaum	1	0,40	8	1,26	
3433	380619,175	5841321,117	Laubbaum	1	0,30	10	0,94	
3434	380638,998	5841305,020	Laubbaum	1	0,50	10	1,57	
3435	380674,712	5841283,228	Laubbaum	1	0,40	12	1,26	
3436	380684,820	5841279,539	Laubbaum	1	0,40	12	1,26	
3437	380698,526	5841294,005	Laubbaum	1	0,25	6	0,79	
3438	380692,239	5841276,453	Laubbaum	1	0,40	10	1,26	
3439	380703,994	5841271,862	Laubbaum	1	0,40	10	1,26	
3440	380723,071	5841288,663	Laubbaum	1	0,40	10	1,26	
3441	380709,376	5841291,377	Laubbaum	1	0,40	10	1,26	
3442	380715,316	5841267,094	Laubbaum	1	0,40	10	1,26	
3443	380728,125	5841275,943	Laubbaum	1	0,40	10	1,26	
3444	380731,358	5841261,147	Laubbaum	1	0,80	10	2,51	
3445	380747,838	5841254,829	Laubbaum	1	0,40	10	1,26	
3446	380753,794	5841252,243	Laubbaum	1	0,40	10	1,26	
3447	380769,502	5841246,803	Laubbaum	1	0,40	10	1,26	
3448	380782,868	5841254,178	Laubbaum	1	0,40	10	1,26	
3449	380784,407	5841240,729	Laubbaum	1	0,40	10	1,26	
3450	380796,344	5841245,823	Laubbaum	1	0,40	10	1,26	
3451	380805,173	5841232,441	Laubbaum	1	0,40	10	1,26	
3452	380820,303	5841239,321	Laubbaum	1	0,40	10	1,26	
3453	380821,192	5841249,781	Laubbaum	1	2,00	6	6,28	
3454	380824,007	5841229,729	Laubbaum	1	0,40	10	1,26	
3455	380833,593	5841236,814	Laubbaum	1	0,40	10	1,26	
3456	380833,874	5841224,149	Laubbaum	1	0,40	10	1,26	

3457	380848,023	5841226,198 Laubbaum	1	0,40	10	1,26
3458	380865,312	5841218,748 Laubbaum	1	0,90	10	2,83
3459	380873,664	5841214,714 Laubbaum	1	0,40	10	1,26
3460	380891,354	5841210,008 Laubbaum	1	0,40	10	1,26
3461	380922,798	5841206,967 Laubbaum	1	1,50	10	4,71
3462	380936,236	5841209,418 Laubbaum	2	0,45	12	2,83
3463	380941,324	5841198,878 Laubbaum	2	0,20	10	1,26
3464	380942,684	5841187,258 Laubbaum	1	0,40	14	1,26
3465	380983,791	5841173,218 Laubbaum	2	1,00	8	6,28
3466	380996,032	5841171,102 Laubbaum	1	0,35	12	1,10
3467	380998,899	5841164,450 Laubbaum	2	0,35	12	2,20
3468	381010,280	5841169,829 Laubbaum	1	0,20	6	0,63
3469	381014,859	5841159,658 Laubbaum	1	0,50	12	1,57
3470	381023,764	5841177,088 Laubbaum	1	0,20	10	0,63
3471	381022,735	5841156,267 Laubbaum	4	0,20	10	2,51
3472	381036,815	5841169,141 Laubbaum	1	0,50	10	1,57
3473	381035,557	5841151,761 Laubbaum	3	0,25	10	2,36
3474	381068,237	5841140,316 Laubbaum	2	1,00	8	6,28
3475	381085,518	5841137,534 Laubbaum	1	0,25	8	0,79
3476	381090,374	5841130,146 Laubbaum	1	0,50	10	1,57
3477	381098,258	5841127,416 Laubbaum	1	0,50	10	1,57
3478	381107,385	5841124,722 Laubbaum	2	1,50	10	9,42
3479	381116,236	5841123,952 Laubbaum	1	0,30	10	0,94
3480	381125,957	5841118,046 Laubbaum	1	0,40	10	1,26
3481	381133,393	5841131,084 Laubbaum	1	1,50	8	4,71
3482	381145,238	5841125,447 Laubbaum	1	1,50	8	4,71
3483	381131,700	5841115,626 Laubbaum	1	1,50	8	4,71
3484	381142,084	5841112,493 Laubbaum	2	3,00	8	18,85
3485	381149,898	5841120,709 Laubbaum	1	2,50	8	7,85
3486	381165,005	5841120,855 Laubbaum	1	3,50	8	11,00
3487	381217,112	5841093,229 Laubbaum	2	0,25	6	1,57
3488	381227,984	5841086,936 Laubbaum	2	0,25	6	1,57
3489	380827,790	5840846,830 Laubbaum	5	0,25	8	3,93
3490	380827,581	5840668,315 Laubbaum	1	0,50	12	1,57
3491	380815,746	5840670,165 Laubbaum	1	1,00	14	3,14
3492	380814,662	5840654,141 Laubbaum	1	1,00	14	3,14
3493	380795,189	5840661,933 Laubbaum	3	1,00	14	9,42
3494	380771,693	5840645,674 Laubbaum	1	0,50	10	1,57
3495	380739,209	5840640,131 Laubbaum	1	0,50	10	1,57
3497	380876,272	5840677,229 Laubbaum	1	0,50	10	1,57
3498	380955,811	5840679,648 Laubbaum	1	0,70	10	2,20
3499	380974,640	5840683,314 Laubbaum	1	0,70	14	2,20
3500	381021,144	5840702,635 Laubbaum	1	0,25	10	0,79
3502	381105,175	5840707,181 Laubbaum	1	0,50	14	1,57
3503	381133,946	5840722,713 Laubbaum	1	0,30	10	0,94
3504	381146,782	5840720,785 Laubbaum	1	0,50	12	1,57
3505	381457,227	5841146,747 Laubbaum	1	1,00	12	3,14
3525	381163,871	5841630,132 Laubbaum	1	0,30	12	0,94
3526	381129,007	5841620,440 Laubbaum	1	0,40	12	1,26
3527	381096,264	5841605,567 Laubbaum	1	0,40	12	1,26
3528	381033,830	5841591,571 Laubbaum	1	1,00	10	3,14
3529	380986,659	5841571,126 Laubbaum	1	0,20	6	0,63
3530	380968,844	5841565,287 Laubbaum	3	0,30	8	2,83
3531	380926,309	5841549,074 Laubbaum	1	0,30	10	0,94
3532	380897,205	5841540,884 Laubbaum	3	0,40	10	3,77
3533	380872,575	5841540,655 Laubbaum	1	0,40	10	1,26
3534	380855,374	5841534,809 Laubbaum	5	0,20	6	3,14
3535	380803,113	5841522,662 Laubbaum	1	0,30	6	0,94
3536	380787,183	5841510,924 Laubbaum	1	0,30	10	0,94
3537	380776,984	5841507,636 Laubbaum	1	0,40	10	1,26
3538	380747,367	5841498,163 Laubbaum	1	0,30	10	0,94
3539	380728,942	5841493,957 Laubbaum	1	0,30	10	0,94
3540	380701,583	5841484,931 Laubbaum	1	0,30	6	0,94
3541	379819,066	5841444,785 Laubbaum	1	0,30	12	0,94
3542	379753,123	5841413,431 Laubbaum	1	0,30	14	0,94
3558	380737,813	5841276,562 Laubbaum	1	0,40	10	1,26

Nummerierung

Flächen	Position X	Position Y	Flächeninhalt (m²)
1	379343,931	5841193,509	1684,2
2	379559,949	5841300,412	2073,7
3	379668,295	5841352,800	550,2
4	379737,706	5841334,582	278,7
5	379737,490	5841318,076	139,0
6	379763,572	5841277,677	143,3
7	379785,065	5841257,772	203,5
8	379832,390	5841226,762	83,7
9	379770,387	5841421,192	873,8
10	379795,518	5841479,462	1829,4
11	379822,263	5841487,531	761,0
12	380014,266	5840993,768	192,4
13	380043,171	5840944,244	93,4
14	380044,807	5840918,651	135,5
15	380055,022	5840908,307	81,1
16	380147,359	5841039,810	1438,1
17	380225,481	5841190,057	1689,9
18	380309,429	5841240,758	153,6
19	380343,555	5841268,529	116,2
20	380449,529	5841330,174	1476,2
21	380524,912	5841334,225	730,2
22	380561,892	5841277,855	1648,1
23	380598,679	5841330,051	790,4
24	380764,285	5841254,971	2835,8
25	380683,739	5841296,826	262,5
26	380743,182	5841274,282	184,4
27	380762,715	5841267,591	165,4
28	380785,176	5841260,374	55,1
29	380848,834	5841235,628	480,3
30	380885,460	5841221,512	301,7
31	380910,835	5841212,003	44,4
32	380952,343	5841194,151	98,7
33	380987,097	5841185,640	55,4
34	381057,899	5841145,461	2197,9
35	381035,576	5841165,093	316,6
36	381080,601	5841148,880	1081,4
37	380705,780	5840645,841	490,1
38	380784,815	5840660,874	255,3
39	380949,645	5840690,349	1205,4
40	381074,077	5840712,105	1029,4
41	381209,460	5840910,876	236,3
42	381475,016	5841123,377	15,3
43	381327,642	5841367,252	861,2
44	381272,385	5841466,631	2936,8
45	381185,705	5841622,500	223,3
46	381167,043	5841635,888	1317,3
47	381045,290	5841595,942	271,7
48	380780,875	5841518,028	215,5
49	380735,322	5841504,017	245,5
50	380693,407	5841492,303	298,7

Grün=größer als 20 m² Strauchfläche und damit geschützt



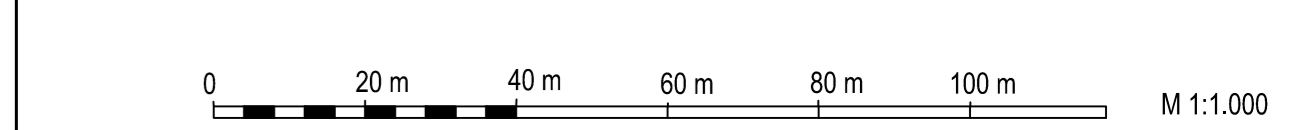
Legende

- Schachtkopf (rund,verrieg.) Drainage
- Strahlenmaß, Güly rund
- Höhen-Betonst. Geländemast
- Laterna, Leuchte
- Ober-Unterflurhydrant, Entlüftung
- Abwasser-Wasser, Ausläufer-Gas
- Schieber (W-Wasser, G-Gas)
- Obstbaum, Laubbaum, Nadelbaum
- Stamm-Kronendurchmesser (geschützt)
- Laubbaum, Nadelbaum jung
- Grünflächen
- Laubdrainage
- Gehölz
- 730,2 m² Flächeninhalt Strauchwerk
- Höhe Strauchwerk (geschützt)
- Höhe Strauchwerk (ungeschützt)
- Nummerierung Flächen Strauchwerk (ungeschützt)
- Verkehrsschilder
- Kleinsten-Baum - Stosswal
- Merkstein-Wasser, -Gas, -abgemessen
- Elektrokasten, Kabelschacht
- Pfosten, eckig, Pfosten
- Kellereisen, Lochschacht
- Rohrsche, Ein-Auslauf
- P. (g) SchWt, Bank, Pipelinekorb, Zigarettenautomat
- Polygonpunkt mit Nummer und Höhe
- Höhenpunkt mit Nummer und Höhe
- Höhe Stationen
- Höhe Bordstein, Oberkante
- Höhe Geländemast
- Höhe Eingang/Entlüftung
- Höhe Mauerwerk
- Höhe Mauerwerk
- Oberkante allgemein
- 400,40 Höhe Geländepunkt
- 400,40 Höhe Leilung, Oberkante je nach Gewerk
- 0,400,40 Höhe Schachtkopf
- 0,400,40 Höhe Höhenmaß, Güly Einlauf
- 50,400,40 Höhe Schließe/Wasser, Bauwerk
- 421,15 Flurstrahler
- Grenzstein
- Grenzpunkt gemessungsgültig
- Eingang/Tür
- Anker/Treppenschritt-liegenden
- Leitpfosten
- Fels-Steinbrocken

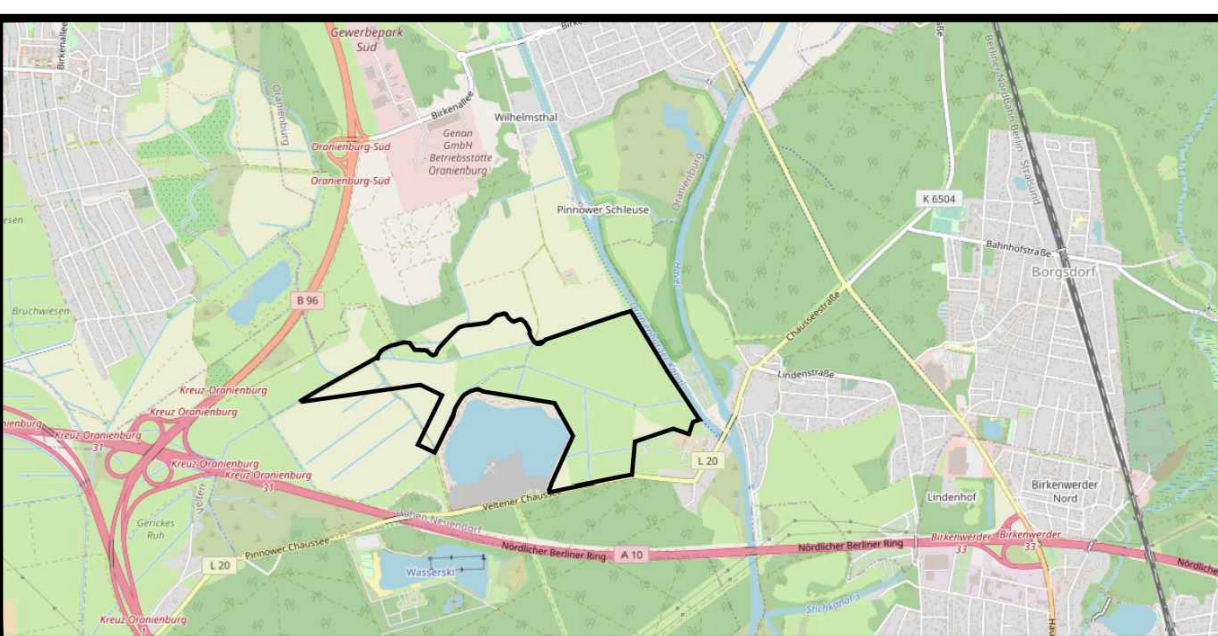
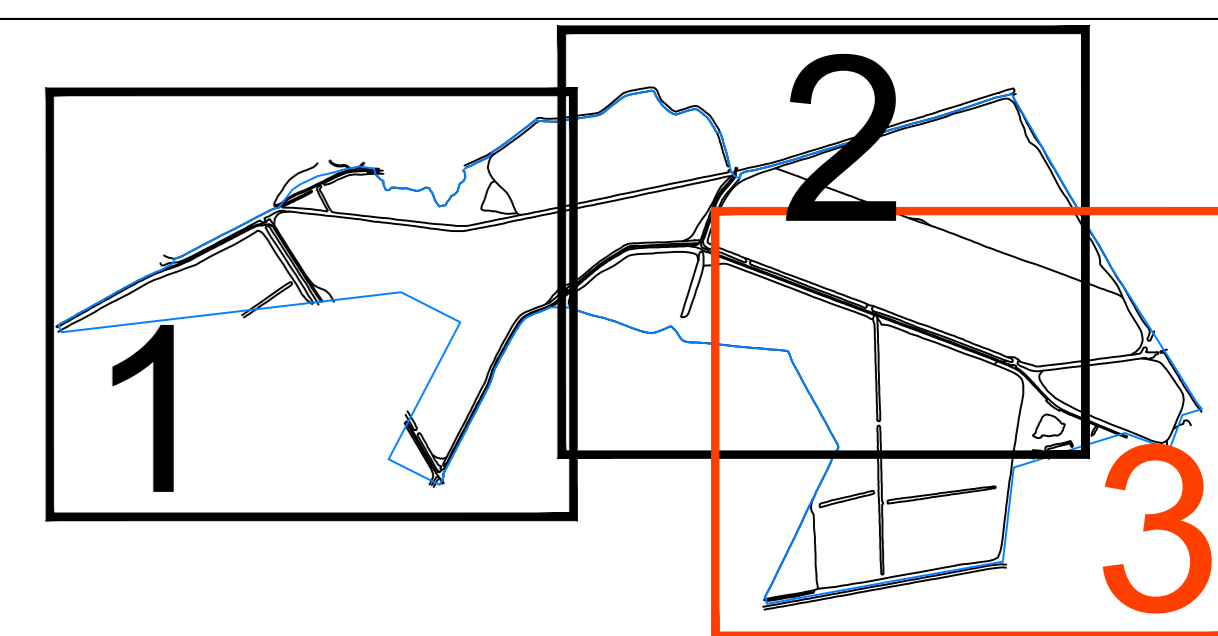
Linienarten

- Zaun
- Regenrinne
- Gebäude
- Dach / Überhang
- Treppe / Stufe
- Tür / Tür + Begrenzung
- Straße befestigt
- Weg unbefestigt
- Nutzungsgrenze
- Leitlinie
- Gebäude
- Hecke
- Böschung
- Mauer, Heide, Stein
- Flurstücksgrenze
- Fluggrenze
- Gemeindegrenze
- Gemeindegrenze
- Kabel Telekom
- Kabel Mittelspannung
- Kabel Niederspannung
- Trinkwasserleitung
- Abwasserleitung (MW)
- Abwasserleitung (RW)
- Ausdehnung Strauchwerk (geschützt)
- Ausdehnung Strauchwerk (ungeschützt)

Anmerkungen:
 Die Darstellung der Flurstücksgrenzen erfolgte durch Übernahme von ALK Daten. Sie besitzen informativen aber keinen amtlichen Charakter.
 Die Geländeaufnahme erfolgte teilweise im UAV-gestützten photogrammetrischen Messverfahren.
 Bedingt durch die Prinzipien dieses optischen Verfahrens können die ausgewiesenen Geländehöhen durch vorhandene Bewuchs auf den Freiflächen (Grasland/Waldfläche/-Ackerfläche) beeinflusst sein und Artefakte im DTM erzeugen.



<p>TRIGIS GeoServices GmbH A SOCOTEC COMPANY</p>		<p>Projekt: 16161-0001 Auftraggeber: Landwirtschaftliche Fläche Auftrag: Entwerfung</p>	<p>Standort: 111000 Maßstab: 1:1000 Datum: 2023</p>
<p>Plan: 16161-0001 Blatt: 1:1000 Datum: 2023</p>	<p>Plan: 16161-0001 Blatt: 1:1000 Datum: 2023</p>	<p>Plan: 16161-0001 Blatt: 1:1000 Datum: 2023</p>	<p>Plan: 16161-0001 Blatt: 1:1000 Datum: 2023</p>



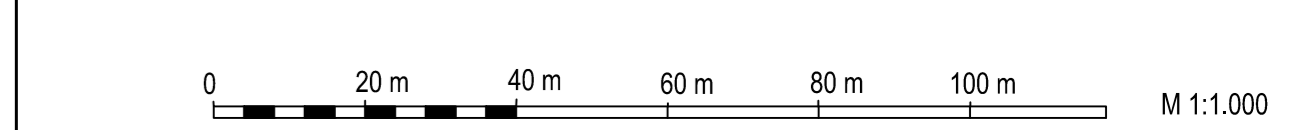
Legende

- Schachdeckel (rund, vierckig), Drainage
- Strahlenmaß, Gült, rund
- Höhen-, Beton-, Galvanmast
- Laterna, Leuchte
- Ober-, Unterflurhydrant, Entlüftung
- Arbeitsloch-Wasser, Ausläufer-Gas
- Schieber (W-Wasser, G-Gas)
- Obstbaum, Laubbaum, Nadelbaum
- Stamm-Korndurchmesser (geschützt)
- Stammumfang
- Laubbaum-Nadelbaum jung
- Grünflächen
- Laubdringung
- Gehölz
- 730,2 m² Flächeninhalt Strauchwerk
- Höhe Strauchwerk (geschützt)
- Höhe Strauchwerk (ungeschützt)
- Nummerierung Flächen Strauchwerk (ungeschützt)
- Verkehrsschilder
- Kleinsten-Bahn, -Stossp
- Mikroschl-Wasser, -Gas, -abgemin
- Elektrokasten, Kabelschacht
- Pfosten-, eckig, Pfosten
- Kälteleiter, Lichtschacht
- Rohrsche Ein-Auslauf
- P. 20, 0 (2) Schw. Bank, Pipierkorb, Zigarettenautomat
- Polygonpunkt mit Nummer und Höhe
- Höhe Stationäre
- Höhe Bordstein Oberkante
- Höhe Geländeorberkante
- Höhe Eingang/Entlüftung
- Höhe Maueroberkante
- Höhe Blöckoberkante
- Oberkante allgemein
- Unterkante allgemein
- Höhe Geländeorberkante
- Höhe Leitung Oberkante je nach Gewerk
- D. 400,40 Höhe Schachdeckel
- Höhe Höhenmaß Gült, Einlauf
- SO 400,40 Höhe Schloß/Wasser, Bauwerk
- Flurkantennummer
- Grenzstein
- Grenzpunkt gemessungsgültig
- Eingang/Tür
- Anzahl Treppenschritte/-stiegen
- Leitpfosten
- Fels-Steinbrocken

Liniarten

- Zaun
- Regenrinne
- Gebälge
- Dach / Überhang
- Treppe / Stufe
- Tor / Tür + Begrenzung
- Straße befestigt
- Weg befestigt
- Weg unbefestigt / Nutzungsgrenze
- Leitlinie
- Hecke
- Böschung
- Mauer, Heide, Stütz-
- Flurstücksgrenze
- Fluglinie
- Gemeindegrenze
- Gemeindegrenze
- Kabel Telekom
- Kabel Mittelspannung
- Kabel Niederspannung
- Trassenverlebung
- Abwasserleitung (MW)
- Abwasserleitung (NW)
- Ausdehnung Strauchwerk (geschützt)
- Ausdehnung Strauchwerk (ungeschützt)

Anmerkungen:
 Die Darstellung der Flurstücksgrenzen erfolgte durch Übernahme von ALK Daten. Sie besitzen informativen aber keinen amtlichen Charakter.
 Die Geländeaufnahme erfolgte teilweise im UAV-gestützten photogrammetrischen Messverfahren. Bedingt durch die Prinzipien dieses optischen Verfahrens können die ausgewiesenen Geländehöhen durch vorhanden Bewuchs auf den Freiflächen (Grasland/Weidefläche/-Ackerfläche) beeinflusst sein und Artefakte im DGM erzeugen.



<p>TRIGIS GeoServices GmbH A SOCOTEC COMPANY</p>		<p>Projekt: 100000000 Maßstab: 1:1.000 Datum: 2023-12-12</p>	
<p>Projekt: 100000000 Maßstab: 1:1.000 Datum: 2023-12-12</p>		<p>Projekt: 100000000 Maßstab: 1:1.000 Datum: 2023-12-12</p>	