BESTAND

Biotoptypen [1]

01 Fließgewässer

0111 Bäche und kleine Flüsse
0112 Flüsse und Ströme
0113 Bülten
0114 Kanäle, Hafenbecken

02 Stillgewässer

0210 Seen
0211 Altarme von Fließgewässern
0212 perennierende Kleingewässer
0213 temporäre Kleingewässer
0215 Teiche
0220 Talsandgewässer, Abgrabungsseen
0221 Röhrichtgesellschaften an Standgewässern

03 Anthropogene Rohbodenstandorte und Ruderalfluren

0311 exploitationsfreie und -arme Sandflächen
0320 ruderale Pionier-, Gras- und Staudenfluren
0321 Landstraßenfluren
0322 Ruderale Pionierrasen, ruderale Halbtrockenrasen
0323 Ruderale Gras- und Staudenfluren
0334 mehr- und mehrjährige ruderale Steuden- und Distelfluren
0330 Ruderale Sportanlagenvegetation auf Sekundärrohböden

04 Moore und Sümpfe

0432 Sauer-Zwischenmoore (mesotroph-saure Moore)
0450 nährstoffreiche (eutrophe bis polytrophe) Moore und Sümpfe
0451 nährstoffreicher bis polytropher Moore und Sümpfe
0453 Seggenriede mit überwiegend rasig wachsenden Großseggen
0456 Gehölze nährstoffreicher Moore und Sümpfe
0462 Röhrichte und Binsenbestände in Mooren und Sümpfen (Gehölzdeckung <10%, Deckung der Röhricht- und/oder Binsenarten > 30 %)
0479 sonstige Moorgebüsche (nicht differenzierbare Mischbestände voriger Arten oder Arten nicht erkennbar)

05 Gras- und Staudenfluren

0510 Feuchtwiesen und Feuchtweiden
0511 Frischwiesen und Frischweiden
0512 Trockenrasen
0513 Grünlandbrachen
0514 Staudenfluren und -säume
0515 intensivgrünland inkl. Intensivweiden
0516 Zierrasen/Scherrasen

06 Zwergstrauchheiden und Nadelgebüsche

0610 Zwergstrauchheiden
0611 Besenginsterheiden

07 Laubgebüsche, Feldgehölze, Alleen, Baumreihen

0710 flächige Laubgebüsche
0711 Feldgehölze
0712 Waldmantel
0713 Hecken und Windschutzstreifen
0714 Alleen
0716 Baumreihen
0718 Kopfbaumreihen
0717 flächige Obstbestände (Streuobstwiesen)
0718 Obstbaumalleen
0719 standortypischer Gehölzsaum an Gewässern

08 Wälder und Forste

0810 Moor- und Bruchwälder
0811 Moor- und Bruchforsten
0812 Pappel-Weiden Weichholzauenwälder
0817 Rotbuchenwälder
0818 Eichen-Hainbuchenwälder
0819 Eichenmischwälder bodensaurer Standorte
0821 Kiefernwälder trockenwarmer Standorte
0822 Kiefernmischwälder
0823 Pionier-Kiefernwald
0826 Robungen, Blößen, junge Aufforstungen
0828 Vorwälder
0829 naturnahe Laubwälder und Laub-Nadel-Mischwälder mit heimischen Baumarten
0831 Eichenbestand (Stieleiche, Traubeneiche)
0833 Robinienbestand
0834 Roteichenbestand
0835 Pappelbestand
0836 Birkenbestand
0837 Erlenbestand
0838 sonstige Laubholzbestände (inkl. Roteiche) oder Hauptbaumart nicht erkannt
0839 sonstige Laubholzbestände mit mehreren Laubholzarten in etwa gleichen Anteilen
0840 Nadelholzbestände, ohne Hauptbaumart
0841 Douglasienbestand
0842 Nadelholzbestand mit sonstigen nicht heimischen Koniferen (Thuja, Chamaecyparis u.a.) als Hauptbaumart oder Hauptbaumart nicht erkannt
0844 Lärchenbestand
0847 Fichtenbestand
0849 Kiefernbestand (außer nicht Typen der Kiefernwälder)
0849 Nadelholzbestände mit mehreren Nadelholzarten in etwa gleichen Anteilen
0851 Laub-Nadel-Mischbestand, Hauptbaumart Eiche
0854 Laub-Nadel-Mischbestand, Hauptbaumart Robinie
0855 Laub-Nadel-Mischbestand, Hauptbaumart Pappel
0856 Laub-Nadel-Mischbestand, Hauptbaumart Birke
0858 Laub-Nadel-Mischbestand, Hauptbaumart sonstige Laubholzarten (inkl. Roteiche) oder Hauptbaumart nicht erkannt
0859 Laub-Nadel-Mischbestand mit mehreren Laubholzarten in etwa gleichen Anteilen
0861 Nadel-Laub-Mischbestand, Hauptbaumart Douglasie
0862 Nadel-Laub-Mischbestand, Hauptbaumart sonstige nicht heimische Koniferen oder Hauptbaumart nicht erkannt
0868 Nadel-Laub-Mischbestand, Hauptbaumart sonstige nicht heimische Koniferen oder Hauptbaumart nicht erkannt
0867 Nadel-Laub-Mischbestand, Hauptbaumart Fichte
0868 Nadel-Laub-Mischbestand, Hauptbaumart Kiefer
0869 Nadel-Laub-Mischbestand mit mehreren Nadelholzarten in etwa gleichen Anteilen

09 Äcker

0912 extensiv genutzte Äcker
0913 intensiv genutzte Äcker
0914 Ackerbrachen
0915 Wildäcker

10 Grün- und Freiflächen

1010 Parkanlagen und Friedhöfe (inkl. Friedhofbrachen)
1011 Gärten und Gartenbrache, Grabeland
1018 Kleingartenanlagen
1012 Schneisen und Trassen
1017 offene Sport- und Erholungsanlagen
1018 Campingplätze
1020 Spielplätze
1021 Grünanlagen
1029 Wochenend- und Ferienhausbebauung, Ferienlager

11 Sonderbiotope

1111 Binnensalzstellen
1112 Binnendünen
1113 Erosionsflächen, Trockentäler und Hohlwege
1120 trockene Gruben
1126 Baumschulen, Erwerbsgartenbau

12 bebaute Gebiete, Verkehrsanlagen und Sonderflächen

1220 Kompakter, Wohn- und Mischgebiet
1224 Zeilenbebauung
1225 Industrie- und Gewerbegebiet, Hochhauskomplexe
1228 Brach- und Rohbodenbebauung
1228 Kleinsiedlung und ähnliche Strukturen
1229 Dörfliche Bebauung (Dorfkern)
1230 Industrie-, Gewerbe-, Handels- und Dienstleistungsflächen, Bebauung unterschiedlich
1231 Industrie-, Gewerbe-, Handels- und Dienstleistungsflächen im Beitrag
1232 Großflächiger Gewerbebrache
1233 Gemeinbedarfsflächen (Kindergärten, Schulen, Krankenhäuser etc.)
1240 Ver- und Entsorgungsanlagen
1242 Befestigte industrieller Landwirtschaft
1250 Ver- und Entsorgungsanlagen
1251 Kraftwerke
1252 Kraftwerke und Energieerzeugung
1260 Verkehrsnetz
1261 Straßen
1262 überwiegend versiegelte Stadtplätze und Promenaden
1263 Parkplätze
1265 Hafen
1266 Bahnanlagen
1268 Halen- und Schleusenanlagen, Anlegestege (inkl. Sportbootanlagen), Werft
1270 Flugplatz, Flugfeld, Segelflugplatz
1271 Müll-, Bauschutt- und sonstige Deponien
1273 Bootsflächen / Bootsteilen
1274 Lagerflächen
1280 Sonderformen der Bauflächen
1281 Historische Bauwerke und Anlagen
1282 militärische Sonderbauflächen
1283 sonstige Bauwerke

Freiraumverbund

Vorranggebiet Regionaler Freiraumverbund [1]
Nationale Lebensraumachsen - korridore [1]

Waldfunktionen [1]

Wald mit hoher ökologischer Bedeutung
Kleine Waldfläche im waldarmen Gebiet

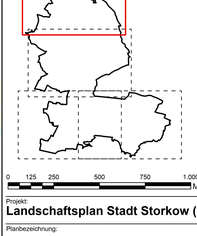
VORBELASTUNGEN

Querbauwerk in Fließgewässern [1,7]
Lineare Emissionsquelle (Bundes-/Landesstraße)
Lineare Emissionsquelle (Bahntrasse)

SONSTIGE DARSTELLUNGEN

Grenze des Plangebietes

Quellen
1 Landesamt für Umwelt Brandenburg: Flächendeckende Biotop- und Landnutzungskartierung (BTLN) im Land Brandenburg | CIR-Biotoptypen 2009
2 Umweltamt/Untere Naturschutzbehörde Landkreis Oder-Spree
3 Regionale Planungsgemeinschaft Oderland-Spree: Integrierter Regionalplan Oderland-Spree (Entwurf)
4 Bundesamt für Naturschutz: BfN-Lebensraumachsen
5 Landesbetrieb Forst Brandenburg
6 Wasser- und Landschaftspflegeverband Untere Spree
7 Landesamt für Umwelt Brandenburg



0 125 250 500 750 1.000 Meter

Projekt:
Landschaftsplan Stadt Storkow (Mark)

Planbezeichnung:
1. Potentialkarte Schutzgut Tiere, Pflanzen und biologische Vielfalt Teilplan Nord

Planungsträger:
Stadt Storkow
Rudolf-Breitscheid-Str. 74
15859 Storkow (Mark)

geprüft:
Datum: Unterschrift, Stempel

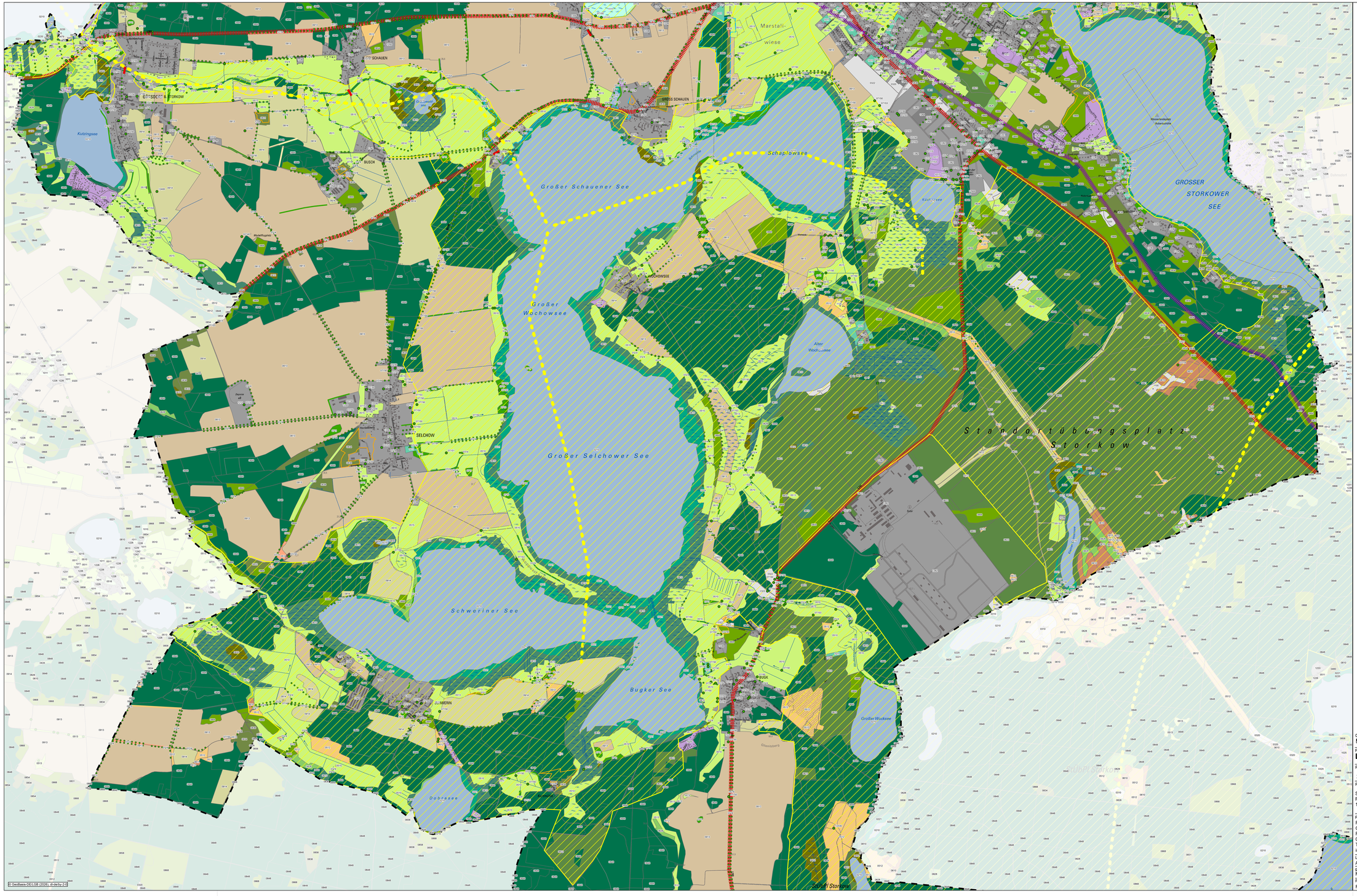
Planung:
Planungsbüro Schubert GmbH & Co. KG
Rumpelstraße 1
01454 Radeberg
Tel. 03528 41960
info-pbs@gicon.de

geprüft:
Datum:
Unterschrift, Stempel

LPH:
ABGESTIMMTE FASSUNG

ges.:	Blattgröße:	Plandatum:	DIN:
MM/RL	1410 / 800 (1,13 m²)	20.04.2026	-
Projektnr.:	Maßstab:	FB / LPH / Plannr.:	Index:
F29049	Maßstab: 1:10.000	F / 4 / 1 -1	

© GeoBasis-DE/LGB (2026), dl-de/by-2-0



BESTAND

Biotoptypen [1]

01 Fließgewässer

- 0111 Bäche und kleine Flüsse
- 0112 Gräben und Grüfte
- 0114 Kanäle, Hafenbecken

02 Stillgewässer

- 0210 Seen
- 0212 Abbrüche von Fließgewässern
- 0212 perennierende Kleingewässer
- 0213 temporäre Kleingewässer
- 0215 Teiche
- 0219 sonstige Gewässer, Abgrabungsseen
- 0220 Gehölzfreie und Unterwasserpflanzen-Gesellschaften in Standgewässern
- 0221 Röhrichtgesellschaften Hauptbestand an Standgewässern

03 Anthropogene Rohbodenstandorte und Ruderalfluren

- 0301 vegetationsfreie und -arme Sandflächen
- 0320 ruderale Pionier-, Gras- und Staudenfluren
- 0321 Lückenplatzfluren
- 0322 Ruderale Pionierrasen, ruderale Halbtrockenrasen
- 0323 Ruderale Wiesen und Weidengebüsche
- 0324 mehr- und mäßig ruderale Stauden und Distelfluren
- 0330 Ruderale Spontanvegetation auf Bahnkörperstandorten

04 Moore und Sümpfe

- 0432 Sauer-Zwischenmoore (mesotroph-saure Moore)
- 0450 röhrichtfreie (sumpfige bis polytrophe) Moore und Sümpfe
- 0451 Röhrichtfreie sumpfige bis polytropher Moore und Sümpfe
- 0453 Seggenriede mit überwiegend rasig wachsenden Großseggen
- 0456 Gehölze röhrichtfreier Moore und Sümpfe
- 0462 Röhrichte und Binsenbestände in Mooren und Sümpfen (Gehölzdeckung <10%, Deckung der Röhrichtarten und/oder Binsenarten > 20 %)
- 0479 sonstige Moorgebüsche (nicht differenzierbare Mischbestände voriger Arten oder Arten nicht erkennbar)

05 Gras- und Staudenfluren

- 0510 Feuchtwiesen und Feuchtweiden
- 0511 Frischwiesen und Frischweiden
- 0512 Trockenrasen
- 0513 Grünlandbrachen
- 0514 Staudenfluren und -säume
- 0515 Intensivgrasland inkl. Intensivweiden
- 0516 Ziersasen/Scherrasen

06 Zwergstrauchheiden und Nadelgebüsche

- 0610 Zwergstrauchheiden
- 0611 Besenginsterheiden

07 Laubgebüsche, Feldgehölze, Alleen, Baumreihen

- 0710 flächige Laubgebüsche
- 0711 Feldgehölze
- 0712 Waldmantel
- 0713 Hecken und Windschutzstreifen
- 0714 Alleen
- 0716 Baumreihen
- 0718 Kopfbaumreihen
- 0717 flächige Obstbestände (Streuobstwiesen)
- 0718 Obstbaumalleen
- 0719 standortypischer Gehölzsaum an Gewässern

08 Wälder und Forste

- 0810 Moor- und Bruchwälder
- 0811 Moor- und Bruchwald
- 0812 Pappel-Weiden-Weichholzauenwälder
- 0817 Roteichenwälder
- 0818 Eichen-Hainbuchenwälder
- 0819 Eichenmischwälder bodensaurer Standorte
- 0821 Kiefernwälder trockenwarmer Standorte
- 0822 Kiefernmischwälder trockener
- 0823 Feichten-Kiefernwald
- 0826 Robungen, Blößen, junge Aufforstungen
- 0828 Vorwälder
- 0829 naturnahe Laubwälder und Laub-Nadel-Mischwälder mit heimischen Baumarten
- 0831 Eichenbestand (Stieleiche, Traubeneiche)
- 0833 Robinienbestand
- 0834 Roteichenbestand
- 0835 Pappelbestand
- 0836 Birkenbestand
- 0837 Erlenbestand
- 0839 sonstige Laubholzbestände (inkl. Roteiche) oder Hauptbaumart nicht erkannt
- 0839 sonstige Laubholzbestände mit mehreren Laubholzarten in etwa gleichen Anteilen
- 0840 Nadelholzbestände, ohne Hauptbaumart
- 0841 Douglasienbestand
- 0842 Nadelholzbestand mit sonstigen nicht heimischen Koniferen (Thuja, Chamaecyparis u.a.) als Hauptbaumart oder Hauptbaumart nicht erkannt
- 0844 Lärchenbestand
- 0847 Kiefernbestand
- 0848 Nadelholzbestände (außer nicht Typen der Kiefernwälder)
- 0849 Nadelholzbestände mit mehreren Nadelholzarten in etwa gleichen Anteilen
- 0851 Laub-Nadel-Mischbestand, Hauptbaumart Eiche
- 0853 Laub-Nadel-Mischbestand, Hauptbaumart Robinie
- 0854 Laub-Nadel-Mischbestand, Hauptbaumart Robinie
- 0855 Laub-Nadel-Mischbestand, Hauptbaumart Pappel
- 0856 Laub-Nadel-Mischbestand, Hauptbaumart Birke
- 0858 Laub-Nadel-Mischbestand, Hauptbaumart sonstige Laubholzarten (inkl. Roteiche) oder Hauptbaumart nicht erkannt
- 0859 Laub-Nadel-Mischbestand mit mehreren Laubholzarten in etwa gleichen Anteilen
- 0861 Nadel-Laub-Mischbestand, Hauptbaumart Douglasie
- 0862 Nadel-Laub-Mischbestand, Hauptbaumart sonstige nicht heimische Koniferen oder Hauptbaumart nicht erkannt
- 0866 Nadel-Laub-Mischbestand, Hauptbaumart sonstige nicht heimische Koniferen oder Hauptbaumart nicht erkannt
- 0867 Nadel-Laub-Mischbestand, Hauptbaumart Fichte
- 0868 Nadel-Laub-Mischbestand, Hauptbaumart Kiefer
- 0869 Nadel-Laub-Mischbestand mit mehreren Nadelholzarten in etwa gleichen Anteilen

09 Äcker

- 0912 extensiv genutzte Äcker
- 0913 intensiv genutzte Äcker
- 0914 Ackerbrachen
- 0915 Wildäcker

10 Grün- und Freiflächen

- 1010 Parkanlagen und Freiflächi (inkl. Friedhofsbrachen)
- 1011 Gärten und Gartenbrachen, Grabeland
- 1018 Kleingartenanlagen
- 1012 Schneisen und Trassen
- 1017 offene Sport- und Erholungsanlagen
- 1018 Campingplätze
- 1020 Spielplätze
- 1021 Golfplätze
- 1029 Wochenend- und Ferienhausbesiedlung, Ferienlager

11 Sonderbiotope

- 1111 Binnensalzstellen
- 1112 Binnendünen
- 1113 Erosionsböden, Trockentäler und Hohlwege
- 1120 trockene Gruben
- 1126 Baumschulen, Erwerbsgartenbau

12 bebaute Gebiete, Verkehrsanlagen und Sonderflächen

- 1220 Kerngebiet, Wohn- und Mischgebiet
- 1224 Zeltenbebauung
- 1225 Gewerbe-/Industrie-Mischbaukomplexe
- 1228 Einzel- und Reihenhausbebauung
- 1228 Kleinsiedlung und ähnliche Strukturen
- 1229 Dörfliche Bebauung / Dorfkern
- 1230 Industrie-, Gewerbe-, Handels- und Dienstleistungsflächen, in Bebauungszusammenhang
- 1231 Industrie-, Gewerbe-, Handels- und Dienstleistungsflächen in Beiner
- 1232 Bebauung auf Gewerbebrache
- 1233 Gemeinbedarfsflächen (Kindergärten, Schulen, Krankenhäuser etc.)
- 1234 Gemeinbedarfsflächen Tierhaltung
- 1242 Gebäude industrieller Landwirtschaft
- 1250 Ver- und Entsorgungsanlagen
- 1251 Klärwerke
- 1252 Kraftwerke und Energieerzeugung
- 1260 Deponien
- 1261 Straßen
- 1262 überwiegend versiegelte Stadtplätze und Promenaden
- 1263 Parkplätze
- 1265 Hafen
- 1266 Bahnanlagen
- 1268 Hallen- und Sofreuseranlagen, Anlagenlage (inkl. Sportbootanlagen), Wiene
- 1269 Flugplätze und Flugverkehrsanlagen
- 1271 Müll-, Bauschutt- und sonstige Deponien
- 1273 Bootfahren / Bootwiesen
- 1279 Sonderflächen
- 1280 Sonderformen der Bauflächen
- 1281 Historische Bauwerke und Anlagen
- 1282 militärische Anderbauflächen
- 1293 sonstige Bauwerke

Freiraumverbund

- Vorranggebiet Regionaler Freiraumverbund [3]
- Nationale Lebensraumachsen - korridore [4]

Waldfunktionen [5]

- Wald mit hoher ökologischer Bedeutung
- Kleine Waldfläche im waldarmen Gebiet

VORBELASTUNGEN

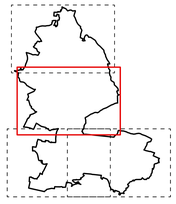
- Querbauwerk in Fließgewässern [6, 7]
- Lineare Emissionsquelle (Bundes-/Landesstraße)
- Lineare Emissionsquelle (Bahntrasse)

SONSTIGE DARSTELLUNGEN

- Grenze des Plangebietes

Quellen

1 Landesamt für Umwelt Brandenburg: Flächendeckende Biotop- und Landnutzungskartierung (BTLN) im Land Brandenburg | CIR-Biotoptypen 2009
2 Regionale Planungsgemeinschaft Oderland-Spree: Regionalplan
3 Regionale Planungsgemeinschaft Oderland-Spree: Integrierter Regionalplan Oderland-Spree (Vorentwurf)
4 Bundesamt für Naturschutz: BfN-Lebensraumnetzwerk
5 Landesbetrieb Forst Brandenburg
6 Landesamt für Umwelt Brandenburg und Landesamt Untere Spree
7 Landesamt für Umwelt Brandenburg



0 125 250 500 750 1.000 Meter

Projekt:
Landschaftsplan Stadt Storkow (Mark)

Planbezeichnung:
1. Potentialkarte Schutzgut Tiere, Pflanzen und biologische Vielfalt Teilplan Mitte

Planungsträger:
Stadt Storkow
Rudolf-Breitscheid-Str. 74
15859 Storkow (Mark)

geprüft: _____ Datum: _____ Unterschrift, Stempel

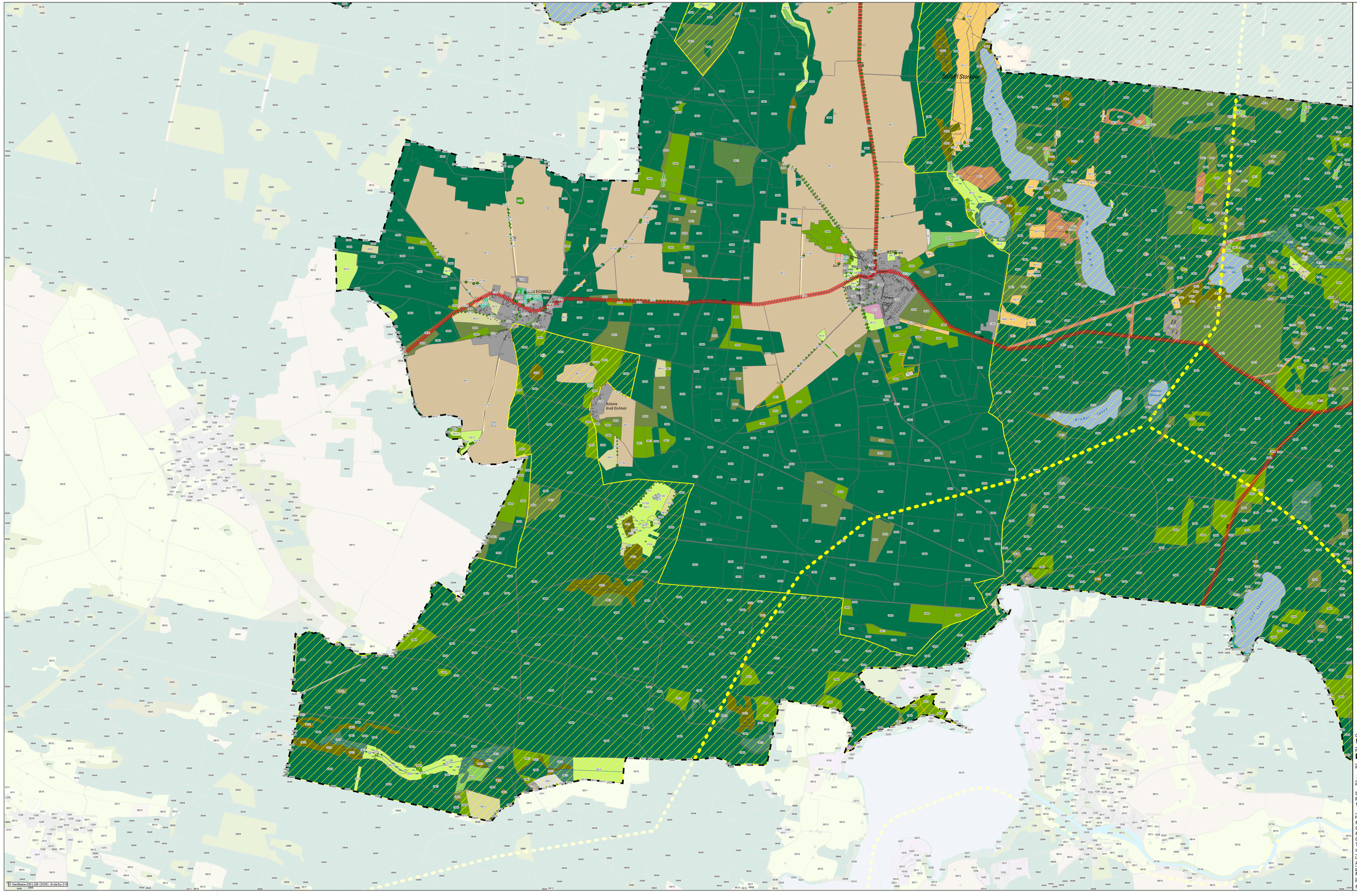
Planung:
Planungsbüro Schubert GmbH & Co. KG
Rumpeltstraße 1
01454 Radeberg
Tel. 03528 41960
info-pbs@gicon.de

geprüft: _____ Datum: _____ Unterschrift, Stempel

LPH:
ABGESTIMMTE FASSUNG

ges.:	Blattgröße:	Plandatum:	DIN:
MM/RL	1410 / 800 (1,13 m²)	20.04.2026	-
Projektnr.:	Maßstab:	FB / LPH / Plannr.:	Index:
F23049	Maßstab: 1:10.000	F / 4 / 1 -2	

© GeoBasis-DE/LGB (2026), d=derby-2-0


Storkower Straße
Storkower Straße
Storkower Straße

BESTAND

Biotoptypen [1]

01 Fließgewässer

- 0111 Bäche und kleine Flüsse
- 0112 Flüsse und Ströme
- 0114 Kanäle, Hafenbecken

02 Stillgewässer

- 0210 Seen
- 0211 Altarme von Fließgewässern
- 0212 perennierende Kleingewässer
- 0213 temporäre Kleingewässer
- 0215 Teiche
- 0219 sonstige Gewässer, Abgrabungsseen
- 0220 Schwimmblatt- und Unterwasserpflanzen-Gesellschaften in Standgewässern
- 0221 Röhrichtgesellschaften an Standgewässern

03 Anthropogene Rohbodenstandorte und Ruderalfluren

- 0311 vegetationsfreie und -arme Sandflächen
- 0320 ruderale Pionier-, Gras- und Staudenfluren
- 0321 Landreitgerfluren
- 0322 Ruderale Pionierrasen, ruderale Halbtrockenrasen
- 0324 Ruderale Wiesen und Weidengebüsche
- 0334 mehr- und mehrjährige ruderale Stauden und Distelfluren
- 0330 sonstige Spontanvegetation auf Sekundärstandorten

04 Moore und Sümpfe

- 0432 Sauer-Zwischenmoore (mesotroph-saure Moore)
- 0450 röhrichtfreie (sumpfige bis polytrophe) Moore und Sümpfe
- 0451 Röhrichtfreie sumpfige bis polytrophe Moore und Sümpfe
- 0453 Seggenriede mit überwiegend rasig wachsenden Großseggen
- 0456 Gehölze nährstoffreicher Moore und Sümpfe
- 0462 Röhrichte und Binsenbestände in Mooren und Sümpfen (Gehölzdeckung <10%, Deckung der Röhricht- und/oder Binsenarten > 30 %)
- 0479 sonstige Moorgebüsche (nicht differenzierbare Moorbestände weniger Arten oder Arten nicht erkennbar)

05 Gras- und Staudenfluren

- 0510 Feuchtwiesen und Feuchtweiden
- 0511 Frischwiesen und Frischweiden
- 0512 Trockenrasen
- 0513 Grünlandbrachen
- 0514 Staudenfluren und –säume
- 0515 Intensivgrasland inkl. Intensivweiden
- 0516 Zierrasen/Scherrasen

06 Zwergstrauchheiden und Nadelginsterbüsche

- 0610 Zwergstrauchheiden
- 0611 Besenginsterheiden

07 Laubgebüsche, Feldgehölze, Alleen, Baumreihen

- 0710 flächige Laubgebüsche
- 0711 Feldgehölze
- 0712 Waldmantel
- 0713 Hecken und Windschutzstreifen
- 0714 Alleen
- 0716 Baumreihen
- 0718 Kopfbaumreihen
- 0717 flächige Obstbestände (Streuobstwiesen)
- 0718 Obstbaumalleen
- 0719 standortfremder Gehölzraum an Gewässern

08 Wälder und Forste

- 0810 Moor- und Bruchwälder
- 0811 Moor- und Bruchwälder, Verlichtung
- 0812 Pappel-Weiden-Weichholzauenwälder
- 0817 Roteichenwälder
- 0818 Eichen-Hainbuchenwälder
- 0819 Eichenmischwälder bodensaurer Standorte
- 0821 Kiefernwälder trockenwarmer Standorte
- 0822 Kiefernmischwälder trockener Standorte
- 0823 Pionier-Kiefernwald
- 0826 Rodungen, Blößen, junge Aufforstungen
- 0828 Vorwälder
- 0829 naturnahe Laubwälder und Laub-Nadel-Mischwälder mit heimischen Baumarten
- 0831 Eichenbestand (Stieleiche, Traubeneiche)
- 0833 Buchenbestand
- 0834 Robinienbestand
- 0835 Pappelbestand
- 0836 Birkenbestand
- 0837 Erlenbestand
- 0838 sonstige Laubholzbestände (inkl. Roteiche) oder Hauptbaumart nicht erkannt
- 0839 sonstige Laubholzbestände mit mehreren Laubholzarten in etwa gleichen Anteilen
- 0840 Nadelholzbestände, ohne Hauptbaumart
- 0841 Fichtenbestand
- 0842 Nadelholzbestand mit sonstigen nicht heimischen Koniferen (Thuja, Chamaecyparis u.a.) als Hauptbaumart oder Hauptbaumart nicht erkannt
- 0844 Lärchenbestand
- 0847 Douglasienbestand
- 0848 Kiefernbestand (außer nicht Typen der Kiefernwälder)
- 0849 Nadelholzbestände mit mehreren Nadelholzarten in etwa gleichen Anteilen
- 0851 Laub-Nadel-Mischbestand, Hauptbaumart Eiche
- 0853 Laub-Nadel-Mischbestand, Hauptbaumart Buche
- 0854 Laub-Nadel-Mischbestand, Hauptbaumart Robinie
- 0855 Laub-Nadel-Mischbestand, Hauptbaumart Pappel
- 0856 Laub-Nadel-Mischbestand, Hauptbaumart Birke
- 0858 Laub-Nadel-Mischbestand, Hauptbaumart sonstige Laubholzarten (inkl. Roteiche) oder Hauptbaumart nicht erkannt
- 0859 Laub-Nadel-Mischbestand mit mehreren Laubholzarten in etwa gleichen Anteilen
- 0861 Nadel-Laub-Mischbestand, Hauptbaumart Douglasie
- 0862 Nadel-Laub-Mischbestand, Hauptbaumart sonstige nicht heimische Koniferen oder Hauptbaumart nicht erkannt
- 0866 Nadel-Laub-Mischbestand, Hauptbaumart sonstige nicht heimische Koniferen oder Hauptbaumart nicht erkannt
- 0867 Nadel-Laub-Mischbestand, Hauptbaumart Fichte
- 0868 Nadel-Laub-Mischbestand, Hauptbaumart Kiefer
- 0869 Nadel-Laub-Mischbestand mit mehreren Nadelholzarten in etwa gleichen Anteilen

09 Äcker

- 0912 extensiv genutzte Äcker
- 0913 intensiv genutzte Äcker
- 0914 Ackerbrachen
- 0915 Wildäcker

10 Grün- und Freiflächen

- 1010 Parkanlagen und Freiflächen (inkl. Friedhofbrachen)
- 1011 Gärten und Gartenbrachen, Grabeland
- 1018 Kleingartenanlagen
- 1012 Schrebergärten und Trassen
- 1017 offene Sport- und Erholungsanlagen
- 1018 Campingplätze
- 1020 Spielplätze
- 1021 Golfplätze
- 1029 Wochenend- und Ferienhausbebauung, Ferienlager

11 Sonderbiotope

- 1111 Binnensalzstellen
- 1112 Binnendünen
- 1113 Ensembles, Trockenläger und Hohlwege
- 1120 trockene Gruben
- 1126 Baumschulen, Erwerbsgartenbau

12 bebaute Gebiete, Verkehrsanlagen und Sonderflächen

- 1220 Kerngebiet, Wohn- und Mischgebiet
- 1224 Zeilenbebauung
- 1225 Gewerbe-/Industrie, Hochhauskomplexe
- 1228 Einzel- und Reihenhausbebauung
- 1228 Kleinsiedlung und ähnliche Strukturen
- 1229 Dörfliche Bebauung / Dorfkern
- 1230 Industrie-, Gewerbe-, Handels- und Dienstleistungsflächen, Gewerbe- und Industriegebiet
- 1231 Industrie-, Gewerbe-, Handels- und Dienstleistungsflächen im Bereich
- 1232 Gewerbegebiet (z.T. Gewerbebrache
- 1233 Gemeinbedarfsflächen (Kindergärten, Schulen, Krankenhäuser etc.)
- 1234 Sonderbaufläche für Tierhaltung
- 1242 Sonstige industriell/gewerblich genutzte Flächen
- 1250 Ver- und Entsorgungsanlagen
- 1251 Klärwerke
- 1252 Kraftwerke und Energieerzeugung
- 1260 Straßen
- 1261 Straßen
- 1262 überwiegend versiegelte Stadtplätze und Promenaden
- 1264 Parkplätze
- 1265 Wege
- 1266 Bahnanlagen
- 1268 Hafen- und Schleusenanlagen, Anlegestege (inkl. Sportbootanlagen), Werft
- 1270 Deponien, Halden, Abraumhalden
- 1271 Müll-, Bauschutt- und sonstige Deponien
- 1273 Bauflächen / Baulücken
- 1274 Bauflächen
- 1280 Sonderformen der Bauflächen
- 1281 Historische Bauwerke und Anlagen
- 1282 militärische Sonderbauflächen
- 1293 sonstige Bauwerke

Freiraumverbund

- Vorranggebiet Regionaler Freiraumverbund [1]
- Nationale Lebensraumachsen - korridore [4]

Waldfunktionen [1]

- Wald mit hoher ökologischer Bedeutung
- Kleine Waldfläche im waldarmen Gebiet

VORBELASTUNGEN

- Quartauwerk in Fließgewässern [6, 7]
- Lineare Emissionsquelle (Bundes-/Landesstraße)
- Lineare Emissionsquelle (Bahntrasse)

SONSTIGE DARSTELLUNGEN

- Grenze des Plangebietes

Quellen

1 Landesamt für Umwelt Brandenburg: Flächendeckende Biotop- und Landnutzungskartierung (BTLN) in Land Brandenburg | CIR-Biotoptypen 2009
2 Umweltamt/Untere Naturschutzbehörde Landkreis Oder-Spree
3 Regionale Planungsgemeinschaft Oderland Spree: Integrierter Regionalplan
4 Bundesamt für Naturschutz: BfN-Lebensraumnetzwerk
5 Landesbetrieb Forst Brandenburg
6 Wasser- und Landschaftspflegeverband Untere Spree
7 Landesamt für Umwelt Brandenburg

0 125 250 500 750 1.000 Meter

Projekt:
Landschaftsplan Stadt Storkow (Mark)

Planbezeichnung:
1. Potentialkarte Schutzgut Tiere, Pflanzen und biologische Vielfalt Teilplan Ost

Planungsträger:
Stadt Storkow
Rudolf-Breitscheid-Str. 74
15859 Storkow (Mark)

geprüft: _____
Datum: _____ Unterschrift, Stempel

Planung:
Planungsbüro Schubert
GmbH & Co. KG
Rumpeltstraße 1
01454 Radeberg
Tel. 03528 41960
info-pbs@gicon.de

geprüft: _____
Datum: _____ Unterschrift, Stempel

LPH:
ABGESTIMMTE FASSUNG

gez.: MMRL	Blattgröße: A10 / 800 (1,13 m²)	Plandatum: 20.04.2026	DIN: -
Projektnr.: F23049	Maßstab: Maßstab: 1:10.000	FB / LPH / Plannr.: F / 4 / 1 -4	Index:

© GeoBasis-DE/LGB (2026), dl-de/by-2-0