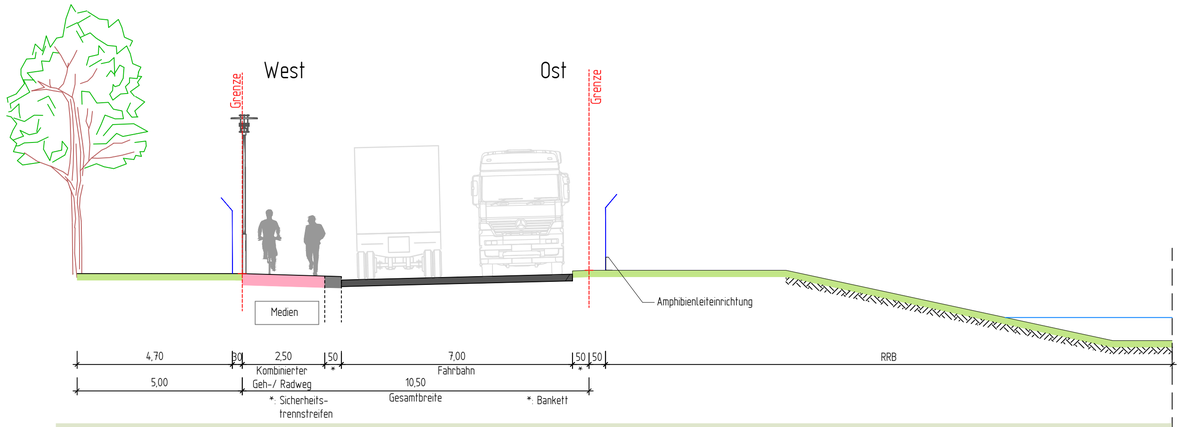

Querschnitt Planstraße 1 - 1

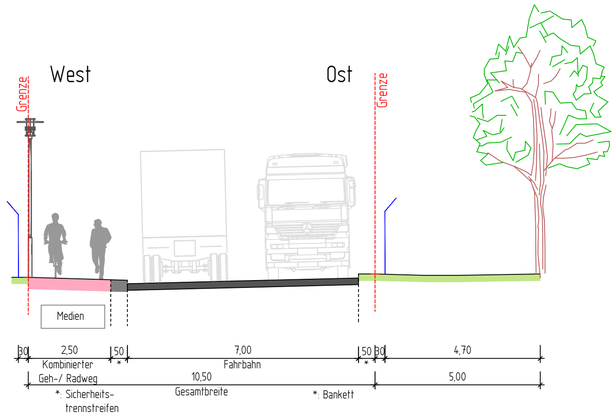

Querschnitt Planstraße 1 - 2

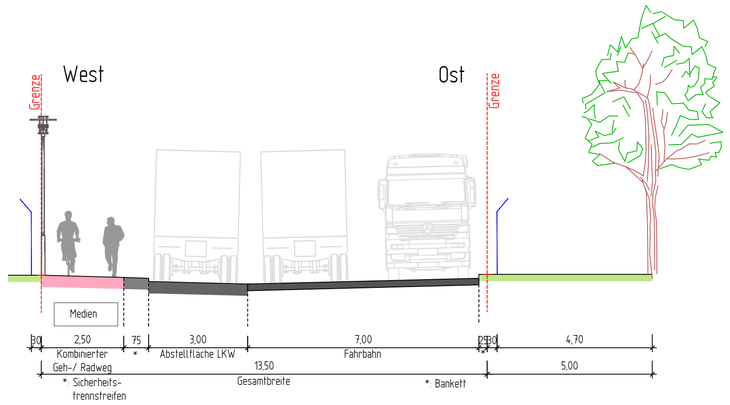

Querschnitt Planstraße 2 - 1

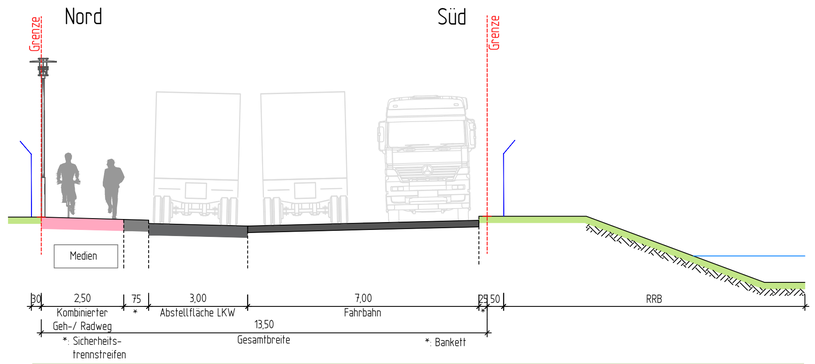

Querschnitt Planstraße 3 - 1

LEGENDE

Planungsgrundlage:

1. *ALKIS ist Bestandteil der Vermessung*
2. *Vermessung in UTM von HEINZGEN (Stand 03.09.2024), erhalten am 11.10.2024*
3. *Straßenplanung von BFI (Stand 24.05.2024), erhalten am 24.05.2024*
4. *B-Plan von Gemeinde Fehrbellin (Stand 06.11.2024), erhalten am 06.11.2024*
5. *Masterplan von Bockermann Fritze plan4buildING GmbH (Stand 30.01.2024)*
6. *Versorger von IBB (Stand 13.09.2024), erhalten am 23.09.2024*

HINWEISE

ÄNDERUNGSVERLAUF

Index	Inhalt / Änderung	Bearb.	Gez.	Gepr.	Datum
00	Querschnitte Planstraße	Ko	EF		06.11.2024

PROJEKT

GARBE - Gebietsentwicklung Fehrbellin

16833 Fehrbellin

LAGE

Gemeinde	Gemarkung
Fehrbellin	Tarmow
Flur	**Flurstück(e)**
2,3,4	diverse

PLAN

Phase	Plan-Nr.
Vorplanung	3.1.3.1
Gewerk	**Planart**
Außenanlagen	Schnitt
Bauteil/ Abschnitt/ Inhalt	**Maßstab**
Querschnitte Planstraße	1:100
Code	**Index**
50614_VP_3.1.3.1_AAL_SN_Querschnitte Planstraße_1-100_00	00

VERANTWORTLICHKEITEN

Nutzer/Mieter/AG

Bauherr(in)
GARBE Industrial Real Estate GmbH
Versmannstraße 2
20457 Hamburg

Fachplaner

Entwurfsverfasser
Bockermann Fritze plan4buildING GmbH
Dieselstraße 11
32130 Enger

FACHPLANUNG

BOCKERMANN FRITZE plan4buildING GmbH

Dieselstraße 11
32130 Enger
T 05224.9737-0 I F 05224.9737-50
bfp@bockermann-fritze.de

Ihr(e) Projektleiter(in)
Tobias Korff
M.Sc.

DWG
I:\PR_BFP\506xx\50614\1_STANDORT\03_VP int\AAL
50614_VP_AAL_Fehrbellin

Planschritt
STANDORT

Proj.-Nr.
50614

50614_VP_AAL_Fehrbellin.dwg

780.00 x 594.00