


Schutzgebiete ¹

Netz Natura 2000/Europäisches Recht



Nationales Recht


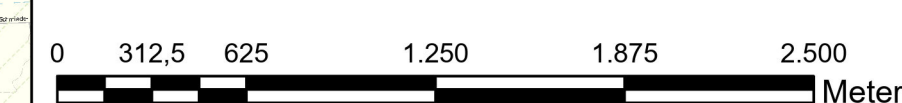


Sonstige Darstellungen



Quelle:

1 Landratsamt Oberspreewald-Lausitz



Projekt:
Landschaftsplan Stadt Storkow (Mark)

Planbezeichnung:

1. Potentialkarte Schutzgut Tiere, Pflanzen und biologische Vielfalt; Beikarte Schutzgebiete

Planungsträger:

Stadt Storkow
Rudolf-Breitscheid-Str. 74
15859 Storkow (Mark)



geprüft:

Datum: _____ Unterschrift, Stempel _____

Planung:
Planungsbüro Schubert
GmbH & Co. KG
Rumpeltstraße 1
01454 Radeberg
Tel. 03528 41960
info@pb-schubert.de



geprüft:

LPH:

VORLÄUFIGE FASSUNG

gez.:	Blattgröße:
MM/RI /MI	970 / 900 (0.87 m ²)

Projektnr.:	Maßstab:
F23049	Maßstab: 1:25.000

Plandatum:	DIN:
23.08.2024	5

FB / LPH / Plannr.:	Index:
F / 3 / 1b	