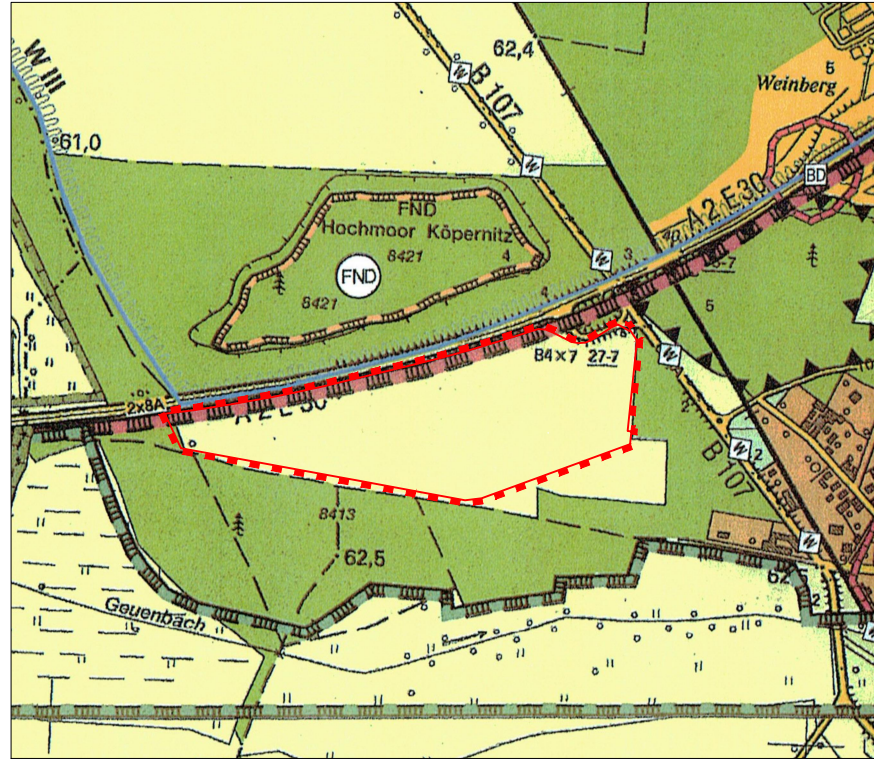
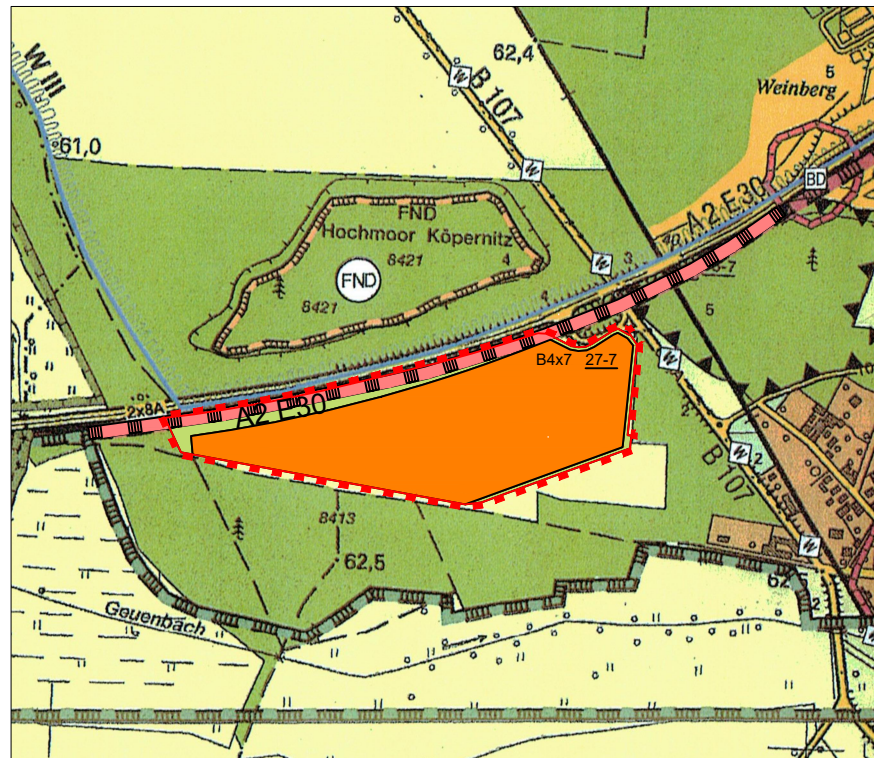


Ausschnitt aus der 1. Änderung des Flächennutzungsplanes der Stadt Ziesar,
Januar 2017



Maßstab 1 :10.000

geänderte Darstellung im Bereich des Plangebiets
der 4. Änderung des Flächennutzungsplanes der Stadt Ziesar



Maßstab 1 :10.000

Planzeichenerklärung

1. Art der baulichen Nutzung

 Sondergebiet
Solarenergie


(§5 Abs. 1 BauGB)
(§1 Abs. 1 Nr. 4 BauNVO)

5. Grünflächen

 Grünflächen

(§5 Abs. 2 Nr. 5 BauGB)

**10. Flächen für Maßnahmen zum Schutz, zur Pflege und zur
Entwicklung von Boden, Natur und Landschaft**


 Schutzgebiet o. Schutzobjekt i. S. d.
Naturschutzrechts, hier Naturpark

(§5 Abs. 2 Nr. 10 BauGB)

Darstellung ohne Normcharakter

 Geltungsbereich der Änderung des Flächennutzungsplans

Stadt Ziesar



Bereich:
Bebauungsplan "Sondergebiet Solarenergie westlich Köpernitz"

VERFAHRENSVERMERKE

ÄNDERUNGSBESCHLUSS

Am 23.03.2021 wurde vom Stadtrat der Stadt Ziesar der Beschluss zur Aufstellung der 4. Änderung des Flächennutzungsplanes der Stadt Ziesar gefasst; der Beschluss wurde durch Veröffentlichung im Amtsblatt Nr. ... für das Amt Ziesar am2021 ortsüblich bekannt gemacht.

Ziesar, den
Bartels, Amtsdirektor



Übersichtskarte
Maßstab 1 :50.000

Plangeber:
Stadt Ziesar

Mühlentor 15a
14793 Ziesar

Planverfasser

Schloßstraße 37
04886 Arzberg
Tel. 034222 / 40254
Fax. 034222 / 40261

PAWLIK
INGENIEURBÜRO

mail@ib-pawlik.de
www.ib-pawlik.de